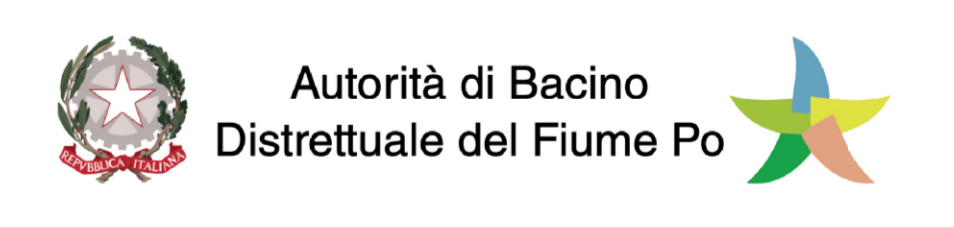
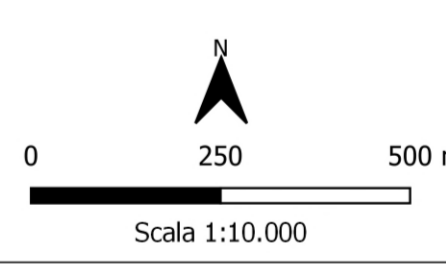



LEGENDA

Delimitazione del PAI	Modifiche e integrazioni del Progetto di variante
--- limite (*) tra la Fascia A e la Fascia B	--- limite (*) tra la Fascia B e la Fascia C
--- limite (*) tra la Fascia B e la Fascia C	--- limite (*) esterno della Fascia C
--- limite (*) di progetto tra la Fascia B e la Fascia C	--- limite (*) di progetto tra la Fascia B e la Fascia C

- SC-193-00 Sezioni idrauliche
- Fascia B - Tratti arginati
- Limiti di fascia B in corrispondenza degli argini principali
- Aree inondabili per la piena di riferimento in assenza dell'intervento di realizzazione del limite B di progetto



PROGETTO DI VARIANTE AL PAI

Fiume Secchia da Lugo alla confluenza nel fiume Po