

**PROGETTO URBANISTICO
DI PIANO PARTICOLAREGGIATO
COMPARTO B36 - FOSSOLI
"IL BOSCO URBANO"**

Via Mar Nero, Via Magra, Via Mar Egeo
a Fossoli di Carpi (Mo)
Foglio 34, Mappale 189

SVILUPPO PROGETTO
ingegneria urbanistica architettura
Ing. Samuele Carini - samuele.carini@svilupprogetto.it
Geom. Elisa Lenzi - elisa.lenzi@svilupprogetto.it
via Barchetta, 6 - 41011 Campogalliano (MO) ITALY
p.va 03330320361 - tel +39 059 525404
www.svilupprogetto.it

Proprietà
ECODOMUS srl
P.Iva 03117640361
Piazzale Francia n.3, Carpi (Mo)

Oggetto
**STATO DI PROGETTO
RETE AQUEDOTTO**

Timbro e Firma

Tavola
Numero

i10

Scala

1:500
1:2000

Nome File

Rev.	Data	Aggiornamenti
1	01.12.2020	prima stesura
2	07.07.2021	INTEGRAZIONE
3	22.12.2021	INTEGRAZIONE
4	20.06.2023	INTEGRAZIONE
5	07.09.2023	INTEGRAZIONE - REV 3
6		
7		
8		

La presente tavola è di proprietà di "SVILUPPO PROGETTO" ad esclusivo utilizzo della committenza. Usi diversi sono regolamentati dalle disposizioni normative sui diritti d'autore.

LEGENDA

- LOTTIZZAZIONE
- limiti edificabilità lotti non vincolanti

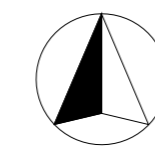
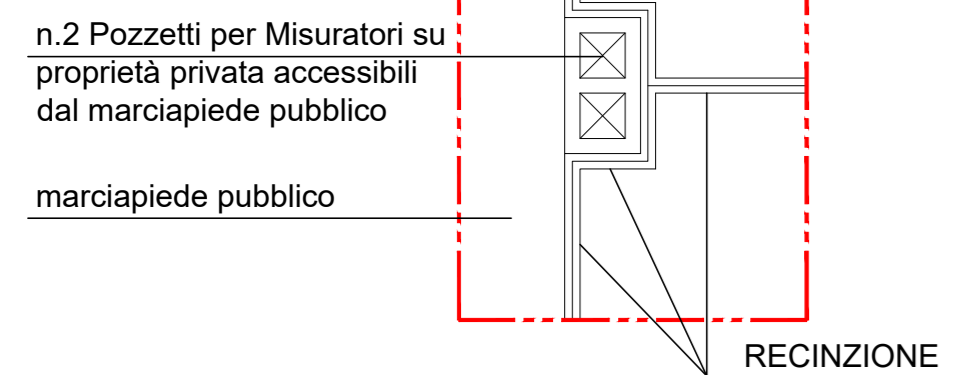
STATO DI FATTO RETI AIMAG

- Linea Acqua

STATO DI PROGETTO LINEA AQUEDOTTO

- nuova condotta acquedotto ed eliminazione tratto in Cemento Amianto
- Linea acquedotto di PROGETTO in PE100 Pn16 De110 in verghe, UNI EN 12201
- VALVOLE d'intercoettazione Pn16 con tronchetti in PE a saldare asta di manovra e chiusino, di progetto.
- POZZETTO per contatori, di progetto.
- organo di presa collare a saldare e valvola a saldare, di progetto.
- IDRANTE STRADALE, di progetto.

PARTICOLARE 1
Scala 1:100


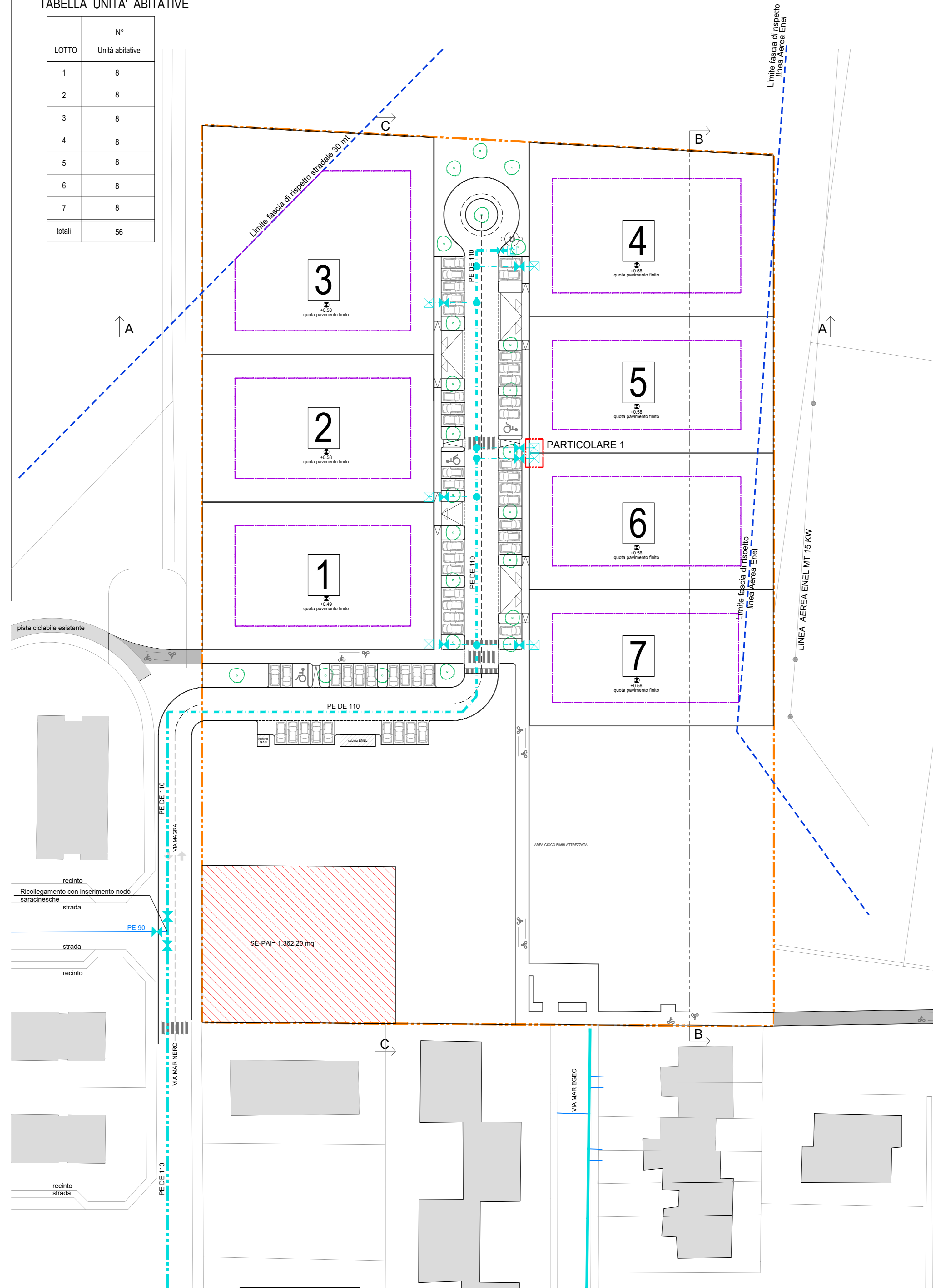


PLANIMETRIA DI PROGETTO

SCALA 1:500

TABELLA UNITA' ABITATIVE

LOTTO	N° Unità abitative
1	8
2	8
3	8
4	8
5	8
6	8
7	8
totali	56



PLANIMETRIA DI PROGETTO

SCALA 1:2000

