COMUNE DI CARPI
PROVINCIA DI MODENA

PIANO PARTICOLAREGGIATO DI INIZIATIVA PRIVATA COMPARTO F13

5

DATA: Marzo 2022

SCALA: 1:1000 - 1:200

Planimetria generale del progetto con quote planoaltimetriche e sezioni - DEFINITIVA

IL TECNICO:
Arch. MORENO DAINI
MAGDALENA MASLEJ

LA PROPRIETA':
ANTONIETTA RUSTICHELLI

ATT SANITRA S.r.l.
VIA URBAN CONCEPT
DI ANTONIETTA RUSTICHELLI
IL PROCURATORE - Via Cavazzoni 40
41121 MODENA

Copia informatica quale documento nativo digitale ai sensi del D.Lgs. 82/2005 e ss.mm.ii.

Firma digitale non richiesta

A tenore delle vigenti leggi sul diritto d'autore, questo documento non potrà essere copiato, riprodotto e consultato se non senza l'autorizzazione dello "R.T. MORETTO"

Rilievo planoaltimetrico

SCALA 1:1000

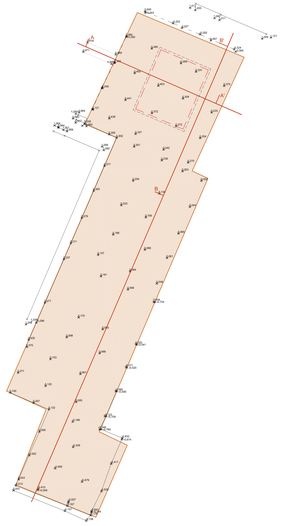

SEZIONE A - A'

SCALA 1:200

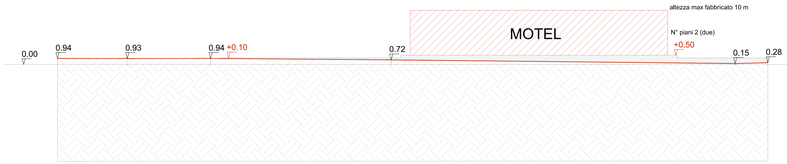

SEZIONE B - B'

SCALA 1:200

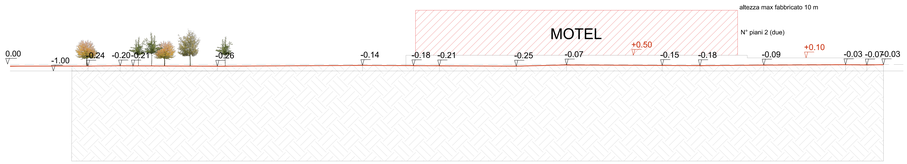

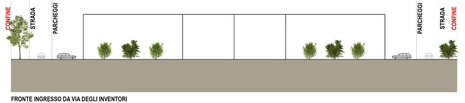

FRONTE INGRESSO DA VIA DEGLI INVENTORI

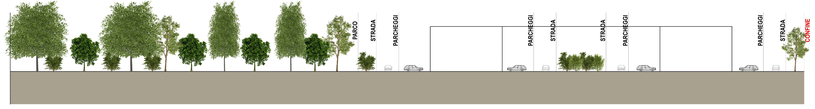

RETRO

LATO VERSO PARCO E VIA ZAPPAINO

LATO VERSO BORGO GIOIOSO