RIPRISTINI

OPERE COMPLEMENTARI
IN PROGETTO

DISMISSIONI

DISMISSIONE NON DISTRUTTIVA
RIMOZIONE INTEGRALE 🟩
AREA DI PASSAGGIO
PN

SITUAZIONE AS-BUILT

PROGRESSIVE
PROFONDITA' DI INTERRAMENTO
PROTEZIONI MECCANICHE (CUNICOLI, GUNITE, ECC..)
TUBO DI PROTEZIONE E LUNGHEZZE
TIPO TUBAZIONE E LUNGHEZZE
PUNTO DI INTERCETTAZIONE DI LINEA
DISEGNI DI RIFERIMENTO AS-BUILT
CONFINI AMMINISTRATIVI

DATI CARATTERISTICI

(Met. Minerbio-Cremona da Cascina Barbieri a PIDI16)

DATI DI COSTRUZIONE

PRESSIONE MASSIMA DI ESERCIZIO (MOP) 64 (24) bar
GRADO DI UTILIZZAZIONE DICHIARATO f - 0.30

REALIZZATO IN CONFORMITA' AL D.M. 17/04/2008
CONFORMITA' AL D.M NUMERO D.M. 17/04/2008
PER MODIFICHE REALIZZATE SUCCESSIVAMENTE

RIVESTIMENTO GIUNTI DI SALDATURA

FASCE TERMORESTRINGENTI

DATI GENERALI

DN 550 da prog. 0 a prog. 5790
DIAMETRO DEFINITO De 559 mm.

LUNGHEZZA TOTALE IMPIANTO 5790 m.

PLANIMETRIA 1:2000

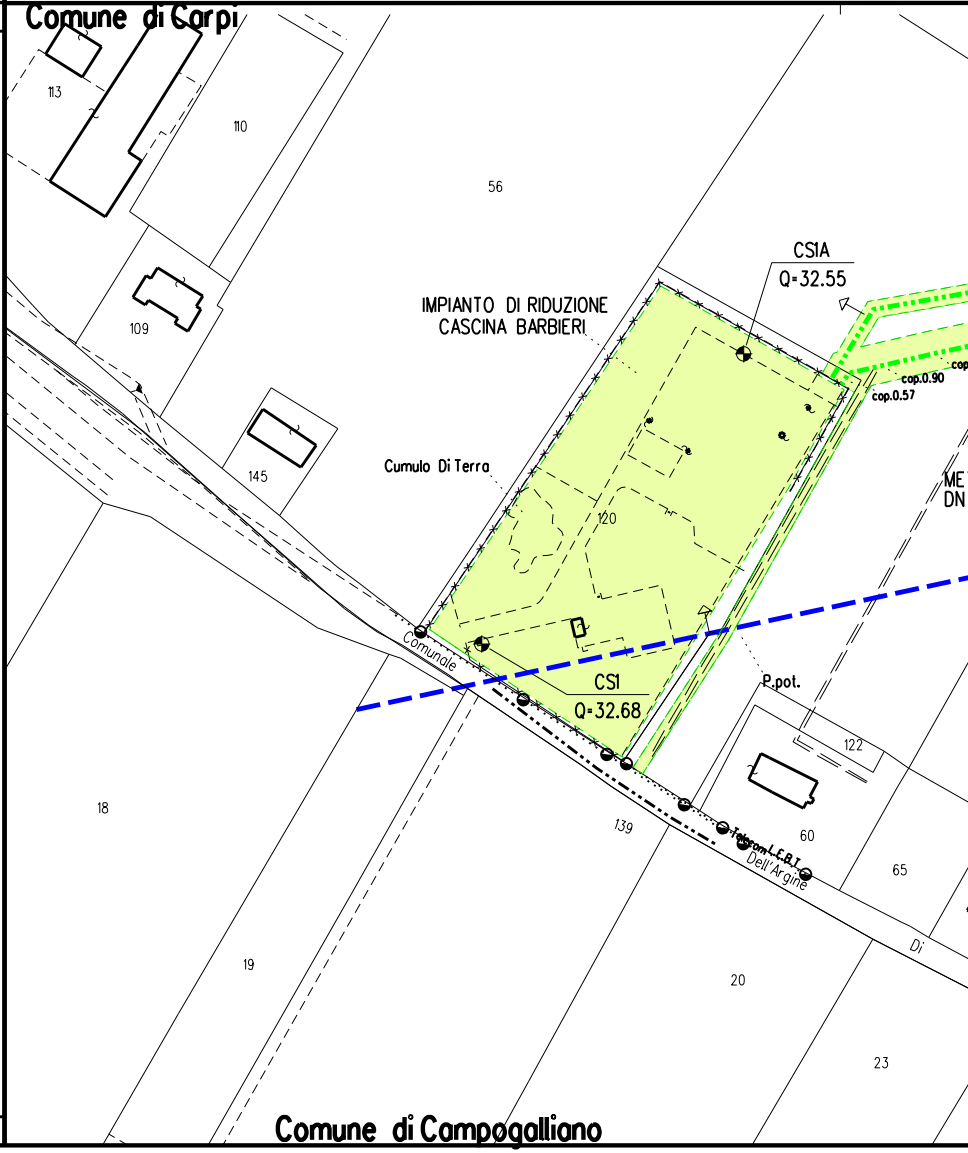
Comune di Carpi
113
110
56
109
145
IMPIANTO DI RIDUZIONE
CASCINA BARBIERI
CS1A
Q=32.55
cop.0.90
cop.0.57
cop
Cumulo Di Terra
120
ME
DN
Comunale
CS1
Q=32.68
P.pot.
122
18
139
60
65
Telecom L.E.B.T.
Dell'Argine
Di
19
20
23
Comune di Campogalliano

CONFINI AMMINISTRATIVI

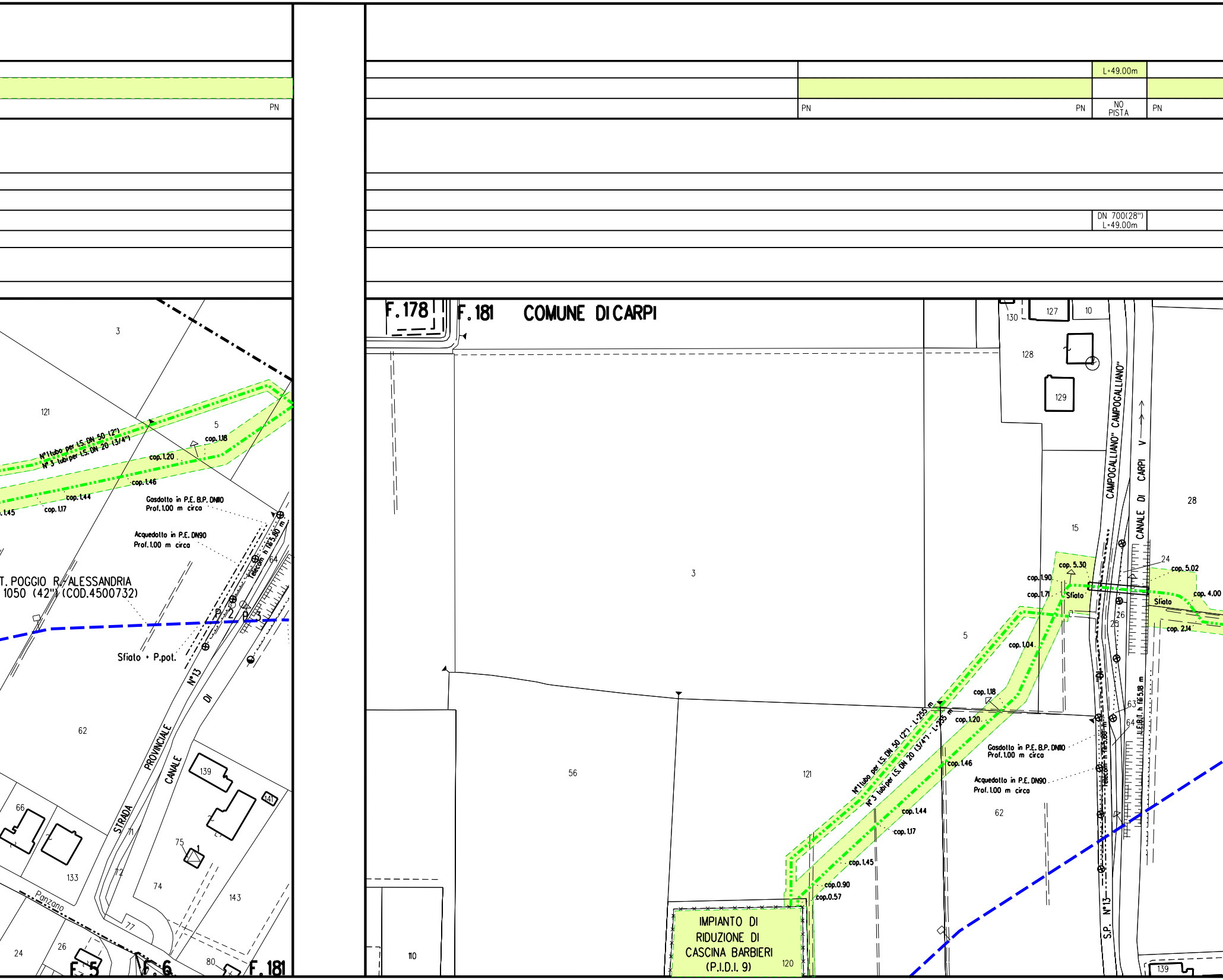

L=49.00m
PN
PN
PN
NO PISTA
PN
DN 700(28")
L=49.00m
F.178
F.181
COMUNE DI CARPI
3
121
5
N°1 tubo per I.S. DN 50 (2")
N°3 tubi per I.S. DN 20 (3/4")
cop. 1.18
cop. 1.20
cop. 1.46
cop. 1.44
cop. 1.17
.1.45
Gasdotto in P.E. B.P. DN110
Prof. 1.00 m circa
Acquedotto in P.E. DN90
Prof. 1.00 m circa
Telecom h fili 3.80 m
64
T. POGGIO R.-ALESSANDRIA
1050 (42") (COD.4500732)
P.2
P.3
Sfiato + P.pot.
N°13
DI
62
PROVINCIALE
CANALE
STRADA
139
141
66
133
71
72
75
74
143
77
Panzano
24
26
80
F.5
F.6
F.181
130
127
10
128
129
CAMPOGALLIANO"
CAMPOGALLIANO"
CANALE DI CARPI
V
28
15
3
24
cop. 5.30
cop. 5.02
cop. 1.90
cop. 1.71
Sfiato
Sfiato
cop. 4.00
26
25
cop. 2.14
5
cop. 1.04
cop. 1.18
cop. 1.20
N°1 tubo per I.S. DN 50 (2") - L=255 m
N°3 tubi per I.S. DN 20 (3/4") - L=255 m
cop. 1.46
Gasdotto in P.E. B.P. DN110
Prof. 1.00 m circa
Acquedotto in P.E. DN90
Prof. 1.00 m circa
63
64
U.E.B.I.T. h fili 5.18 m
Telecom h fili 3.80 m
DI
62
56
121
cop. 1.44
cop. 1.17
cop. 1.45
cop. 0.90
cop. 0.57
IMPIANTO DI
RIDUZIONE DI
CASCINA BARBIERI
(P.I.D.I. 9)
120
110
S.P. N°13
139

PN	PN-PI	

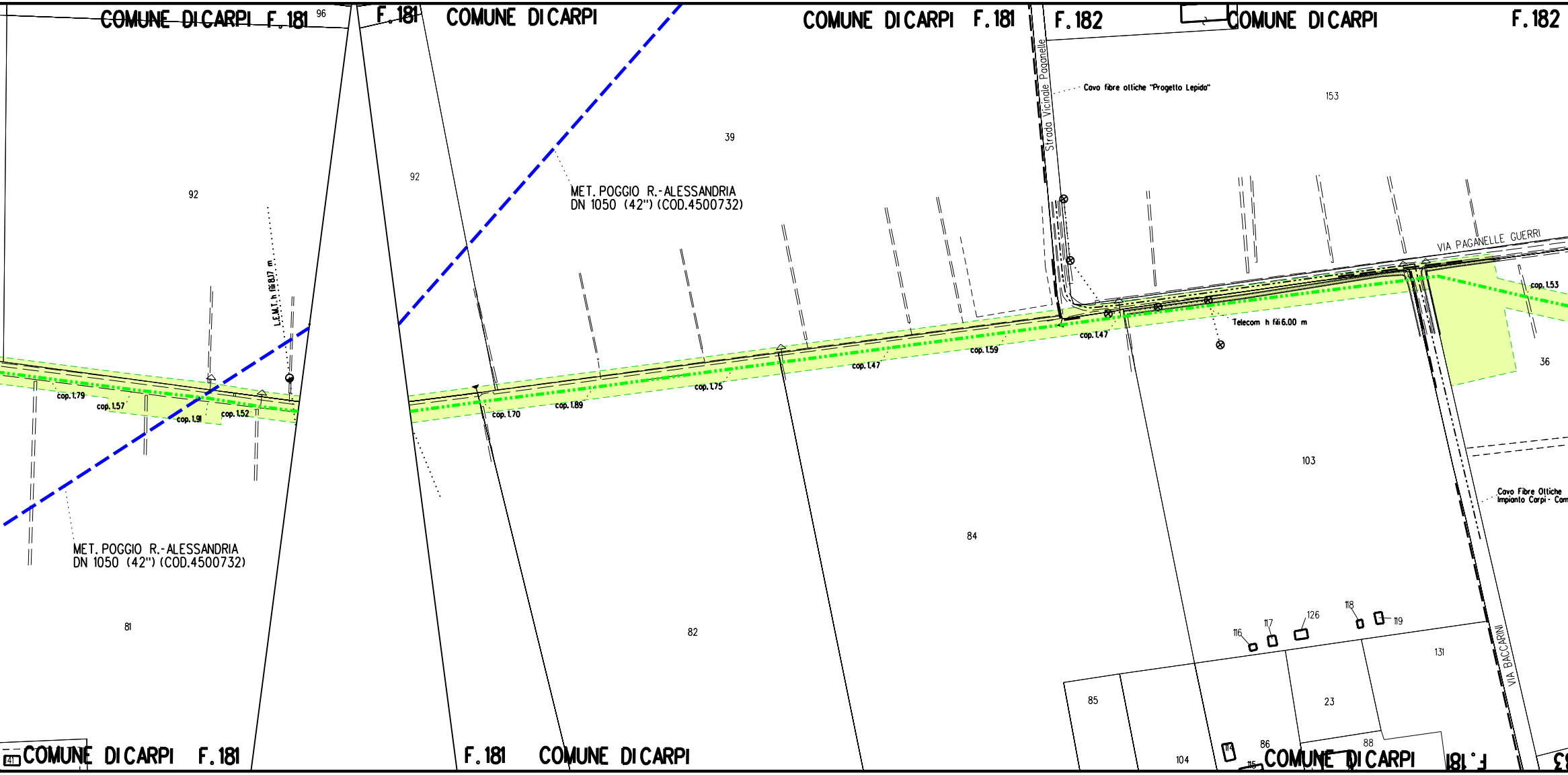
COMUNE DI CARPI F.181
96
F.181
COMUNE DI CARPI
COMUNE DI CARPI F.181
F.182
COMUNE DI CARPI
F.182
Strada Vicinale Paganelle
Cavo fibre olliche "Progetto Lepido"
153
39
92
92
MET. POGGIO R.-ALESSANDRIA
DN 1050 (42") (COD.4500732)
L.E.M.T. h fili 8.17 m
VIA PAGANELLE GUERRI
cop. 1.53
Telecom h fili 6.00 m
cop. 1.47
cop. 1.59
cop. 1.47
cop. 1.75
cop. 1.89
cop. 1.70
cop. 1.79
cop. 1.57
cop. 1.91
cop. 1.52
36
103
Cavo Fibre Olliche
Impianto Carpi - Cam
MET. POGGIO R.-ALESSANDRIA
DN 1050 (42") (COD.4500732)
84
81
82
116
117
126
118
119
131
VIA BACCARINI
85
23
86
88
114
115
104
COMUNE DI CARPI F.181
F.181 COMUNE DI CARPI
COMUNE DI CARPI
F.181

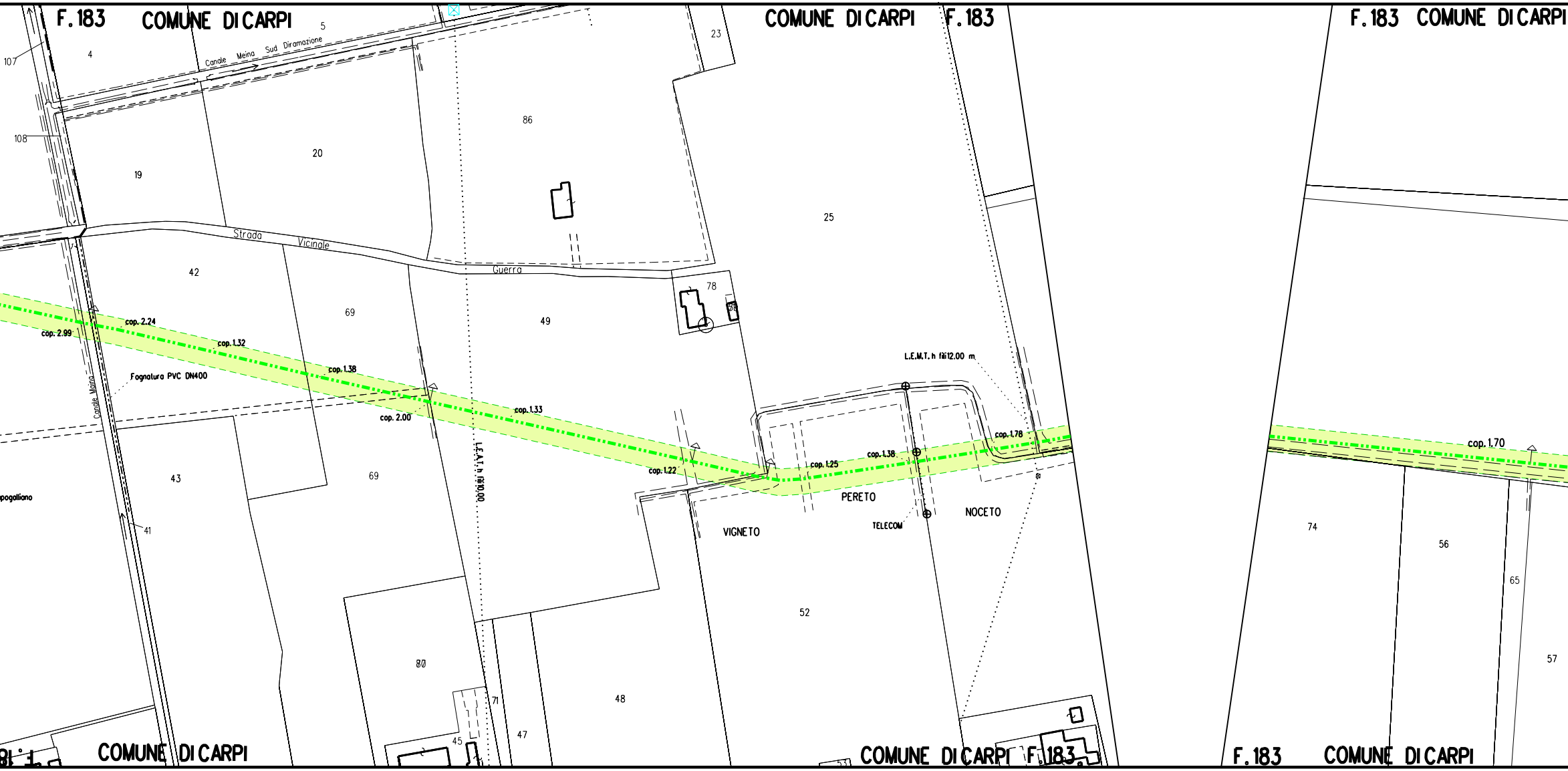
F.183
COMUNE DI CARPI
5
107
4
Canale Meina Sud Diramazione
108
19
20
86
23
COMUNE DI CARPI
F.183
25
Strada Vicinale Guerra
42
69
49
78
cop. 2.24
cop. 2.99
cop. 1.32
cop. 1.38
Fognatura PVC DN400
Canale Meina
cop. 2.00
cop. 1.33
L.E.A.T. h fili10.00
L.E.M.T. h fili12.00 m
cop. 1.78
cop. 1.38
cop. 1.25
cop. 1.22
PERETO
NOCETO
TELECOM
VIGNETO
43
69
pogalliano
41
52
80
71
48
47
45
COMUNE DI CARPI
COMUNE DI CARPI
F.183
F.183
COMUNE DI CARPI
cop. 1.70
74
56
65
57
F.183
COMUNE DI CARPI

(COD.9105090) - RIMOZ. MET. MINERBIO-CREMONA DA CASCINA BARBIERIA PIDI16 DN 550 (22") - L=5790 m

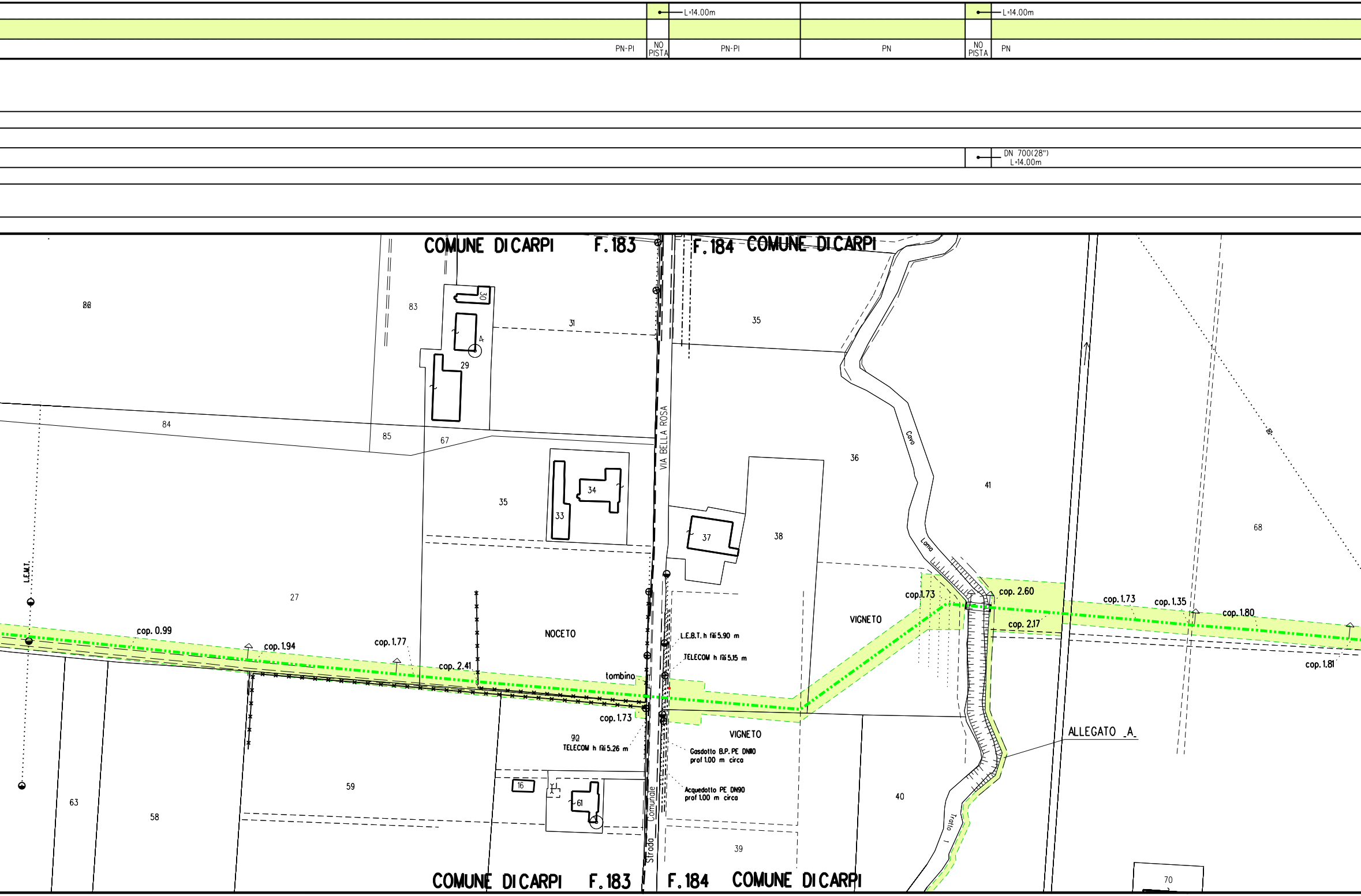
L=14.00m
L=14.00m
PN-PI
NO PISTA
PN-PI
PN
NO PISTA
PN
DN 700(28")
L=14.00m
COMUNE DI CARPI
F.183
F.184
COMUNE DI CARPI
82
83
30
31
35
4
29
84
85
67
35
34
33
VIA BELLA ROSA
36
37
38
Cavo
41
68
Lama
L.E.M.T.
27
NOCETO
cop. 0.99
cop. 1.94
cop. 1.77
cop. 2.41
tombino
cop. 1.73
L.E.B.T. h fili 5.90 m
TELECOM h fili 5.15 m
VIGNETO
cop.1.73
cop. 2.60
cop. 2.17
cop. 1.73
cop. 1.35
cop. 1.80
cop. 1.81
VIGNETO
90
TELECOM h fili 5.26 m
Gasdotto B.P. PE DN110
prof 1.00 m circa
Acquedotto PE DN90
prof 1.00 m circa
ALLEGATO _A_
59
16
61
Strada Comunale
40
Tratto
63
58
39
70
COMUNE DI CARPI
F.183
F.184
COMUNE DI CARPI

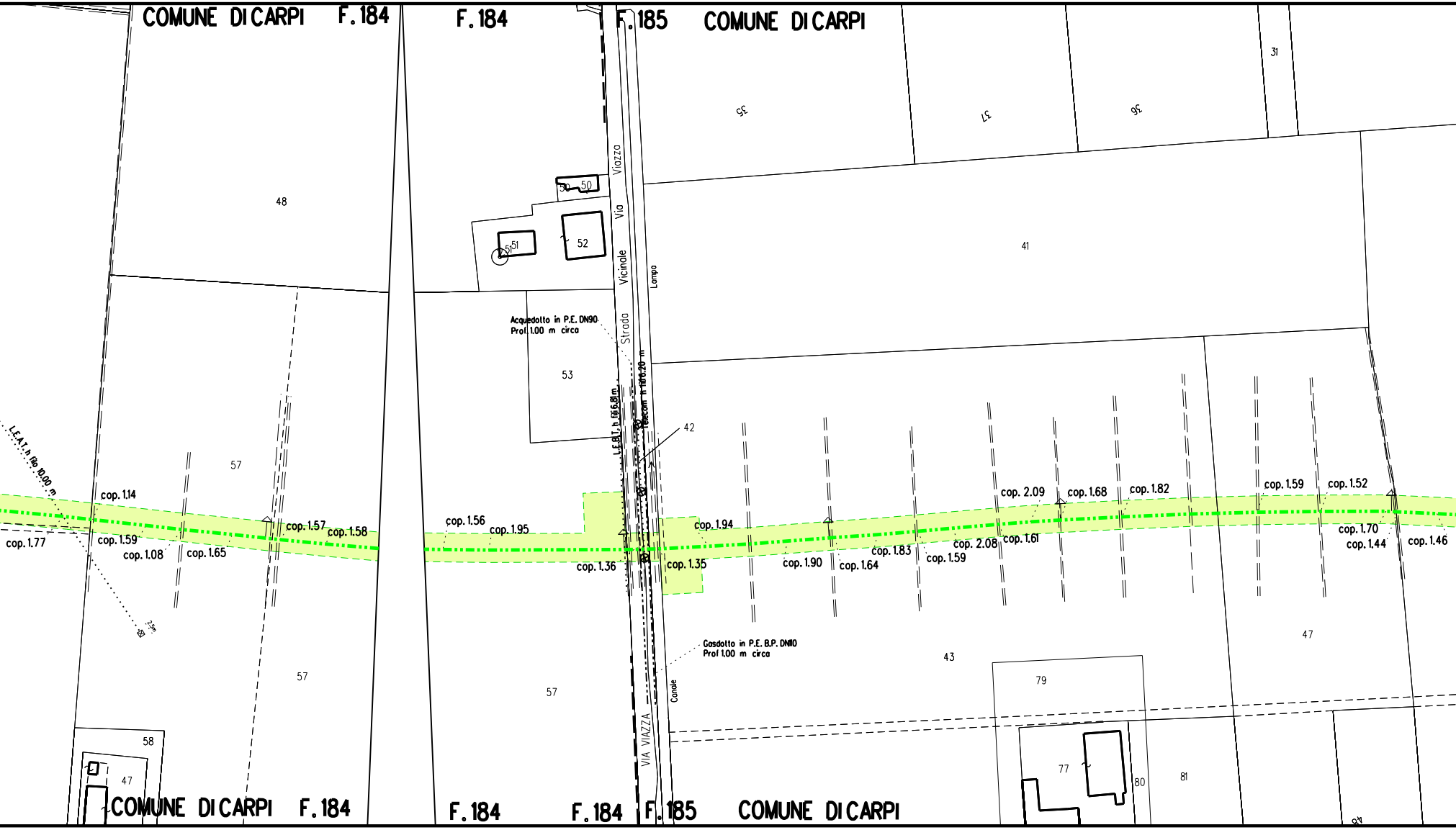
COMUNE DI CARPI
F. 184
F. 184
F. 185
COMUNE DI CARPI
31
35
37
36
48
50
50
51
51
52
Via Viazza
Strada Vicinale
Lampa
41
Acquedotto in P.E. DN90
Prof. 1.00 m circa
53
L.E.B.T. h fili 6.81 m.
Telecom h fili 6.20 m
42
L.E.A.T. h filo 10.00 m
57
57
57
57
cop. 1.14
cop. 1.77
cop. 1.59
cop. 1.08
cop. 1.65
cop. 1.57
cop. 1.58
cop. 1.56
cop. 1.95
cop. 1.36
cop. 1.94
cop. 1.35
cop. 1.90
cop. 1.64
cop. 1.83
cop. 1.59
cop. 2.08
cop. 1.61
cop. 2.09
cop. 1.68
cop. 1.82
cop. 1.59
cop. 1.52
cop. 1.70
cop. 1.44
cop. 1.46
Gasdotto in P.E. B.P. DN110
Prof. 1.00 m circa
Canale
VIA VIAZZA
43
47
79
77
80
81
58
47
COMUNE DI CARPI
F. 184
F. 184
F. 184
F. 185
COMUNE DI CARPI

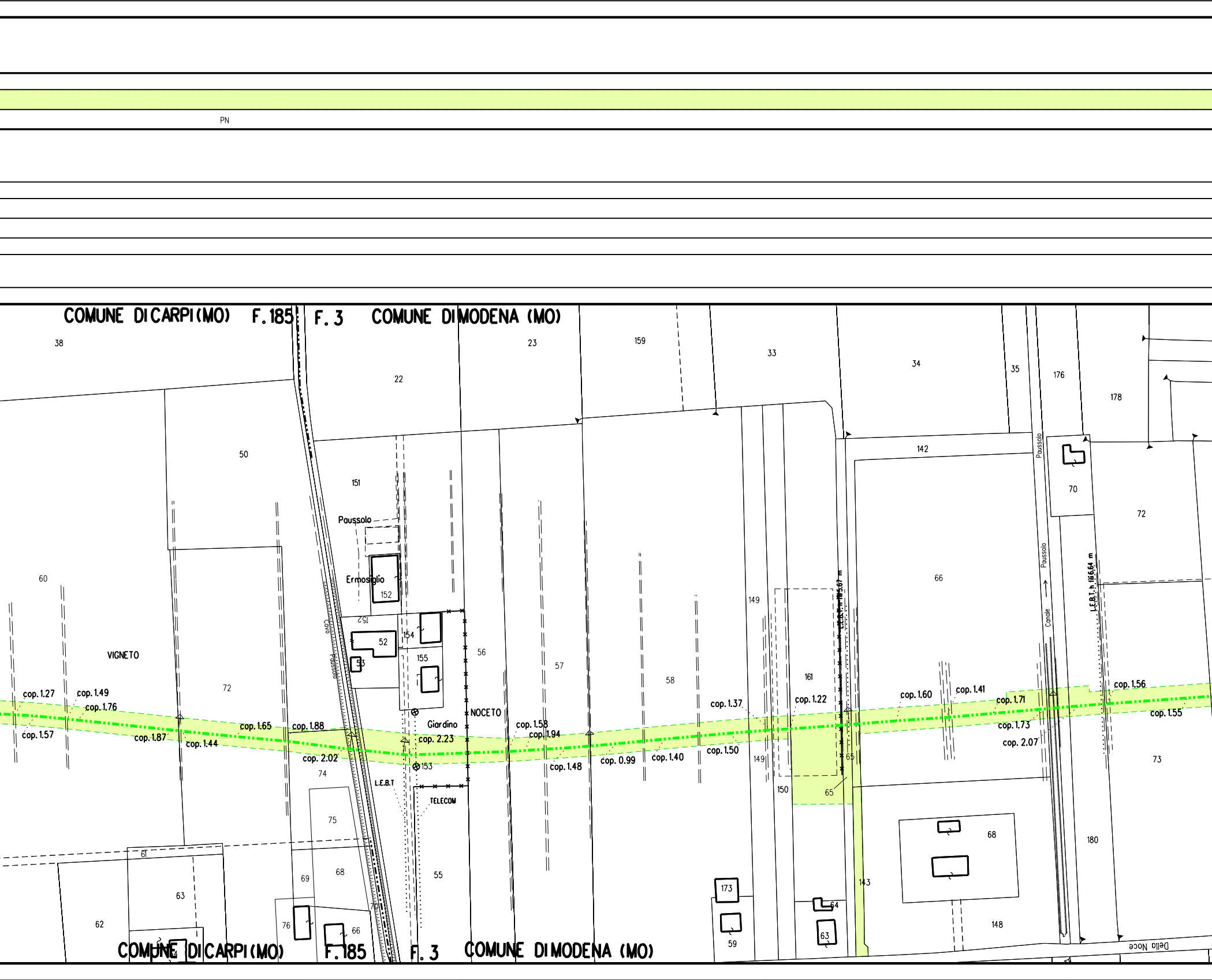
PN
COMUNE DI CARPI (MO)
F. 185
F. 3
COMUNE DI MODENA (MO)
38
22
23
159
33
34
35
176
178
50
151
142
70
72
Paussolo
Ermosiglio
152
60
VIGNETO
72
52
154
53
155
Cavo Paussolo
56
NOCETO
57
58
149
161
L.E.B.T. h 5.67 m
66
Canale
L.E.B.T. h 6.64 m
cop. 1.27
cop. 1.49
cop. 1.76
cop. 1.57
cop. 1.87
cop. 1.65
cop. 1.44
cop. 1.88
cop. 2.02
Giardino
cop. 2.23
cop. 1.58
cop. 1.94
cop. 1.48
cop. 0.99
cop. 1.40
cop. 1.37
cop. 1.50
cop. 1.22
cop. 1.60
cop. 1.41
cop. 1.71
cop. 1.73
cop. 2.07
cop. 1.56
cop. 1.55
74
153
L.E.B.T
TELECOM
149
150
65
65
73
75
61
68
180
63
69
68
55
173
143
148
62
76
66
59
64
63
Della Noce
COMUNE DI CARPI (MO)
F. 185
F. 3
COMUNE DI MODENA (MO)

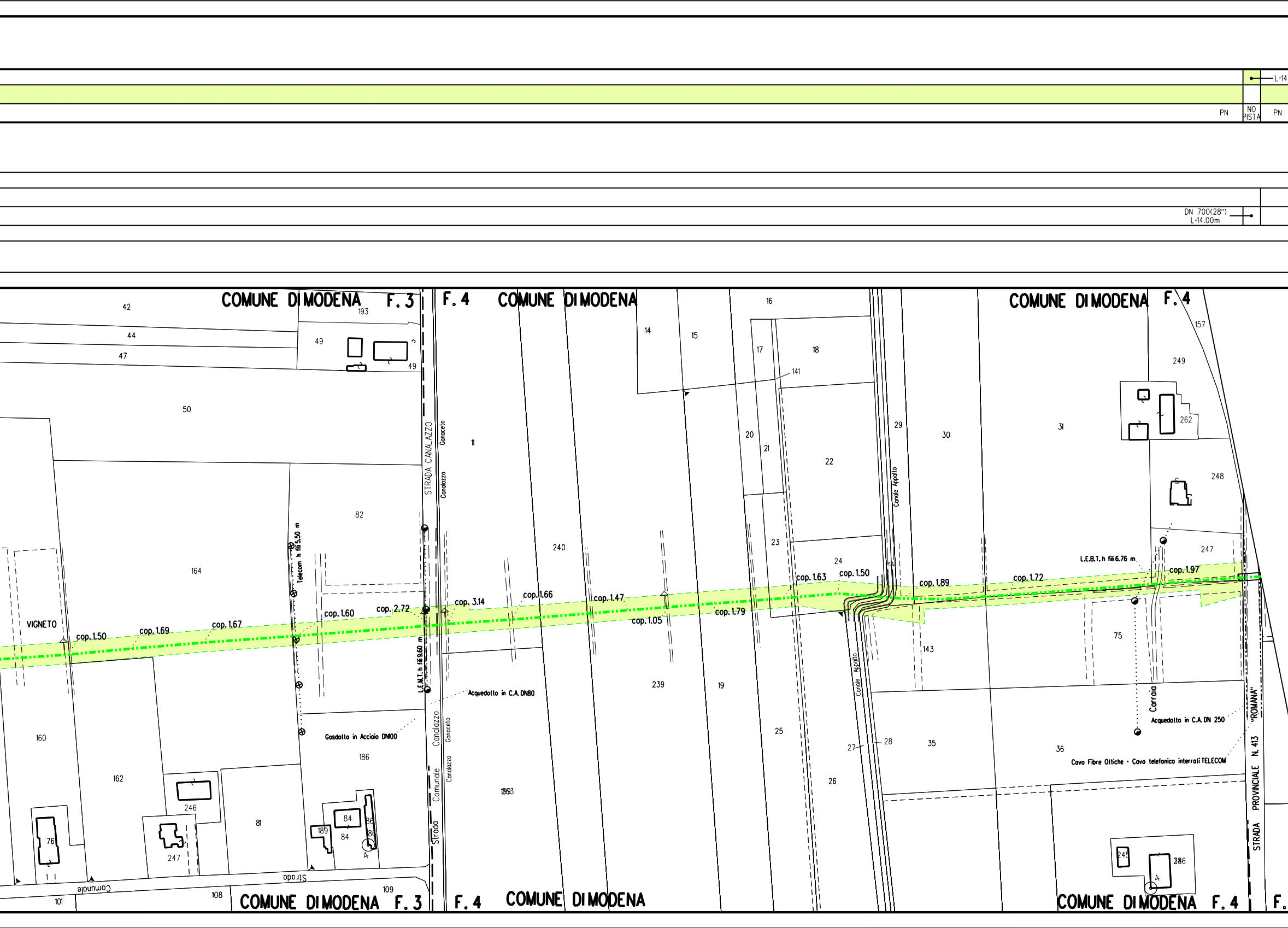
L=14
PN
NO PISTA
PN
DN 700(28")
L=14.00m
COMUNE DI MODENA F. 3
F. 4
COMUNE DI MODENA
COMUNE DI MODENA F. 4
COMUNE DI MODENA F. 3
F. 4
COMUNE DI MODENA
COMUNE DI MODENA F. 4
F.
STRADA CANALAZZO
Ganaceto
Canalazzo
Strada Comunale Canalazzo
Ganaceto
Canalazzo
Strada Comunale
Canale Appalto
Canale Appalto
Carraia
STRADA PROVINCIALE N. 413 "ROMANA"
VIGNETO
Telecom h fili 5.50 m
L.E.M.T. h fili 9.60 m
L.E.B.T. h fili 6.76 m
Acquedotto in C.A. DN80
Gasdotto in Acciaio DN100
Acquedotto in C.A. DN 250
Cavo Fibre Ottiche - Cavo telefonico interrati TELECOM
cop. 1.50
cop. 1.69
cop. 1.67
cop. 1.60
cop. 2.72
cop. 3.14
cop. 1.66
cop. 1.47
cop. 1.05
cop. 1.79
cop. 1.63
cop. 1.50
cop. 1.89
cop. 1.72
cop. 1.97
42
44
47
193
49
49
50
82
164
160
162
246
247
81
186
84
84
189
86
86
4
76
101
108
109
11
240
239
263
19
14
15
16
17
18
141
20
21
22
23
24
25
26
27
28
29
30
31
143
35
36
75
157
249
262
248
247
245
386
4

.00m

L=60.25m

PN

NO PISTA

PN

CUNICOLO IN CLS L=14.00m

DN 700(28")
L=60.25m

PIDI n.16

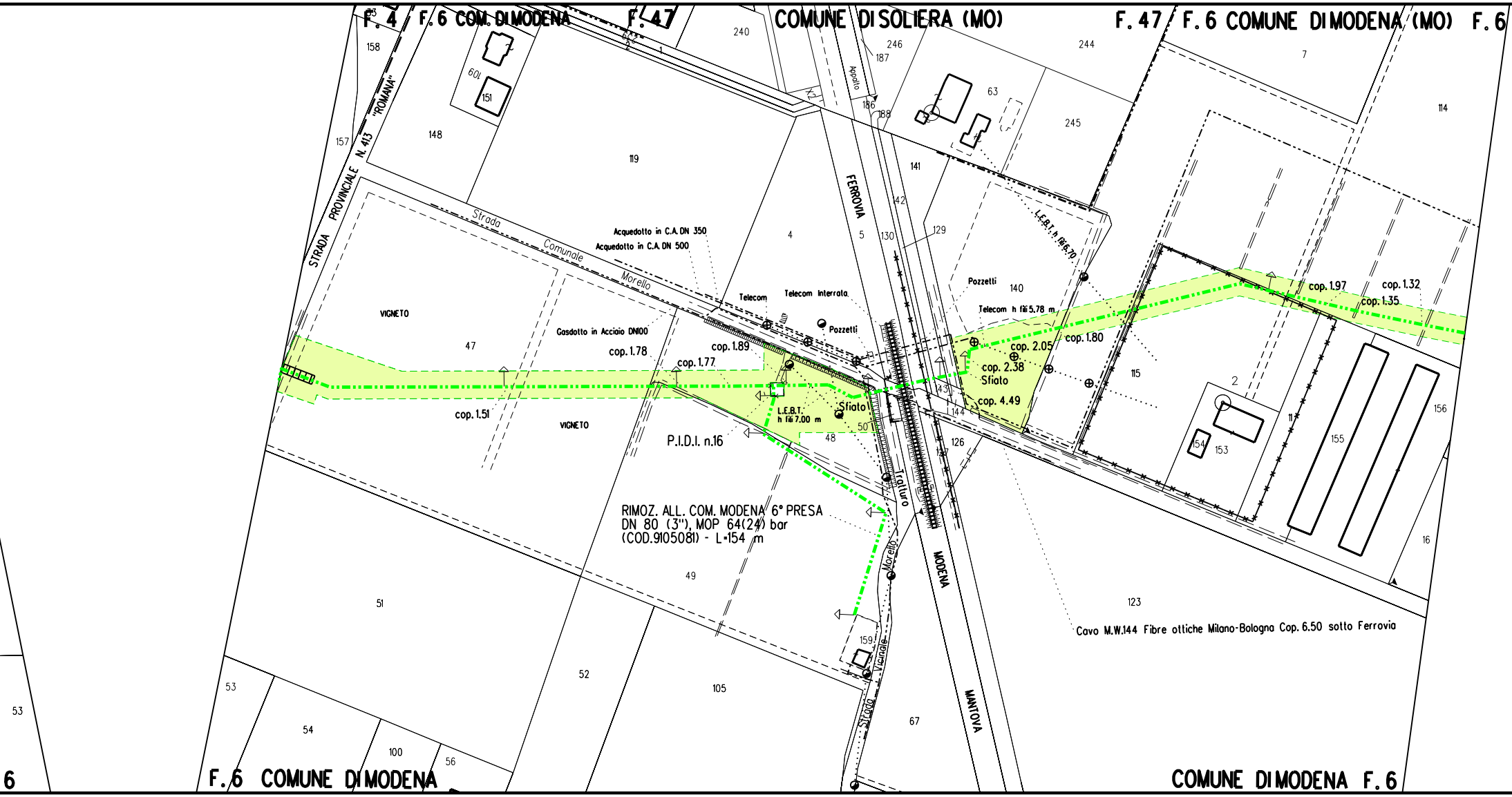
F. 4
F. 6 COM. DI MODENA
F. 47
COMUNE DI SOLIERA (MO)
F. 47
F. 6 COMUNE DI MODENA (MO)
F. 6
STRADA PROVINCIALE N. 413 "ROMANA"
Strada Comunale Morello
FERROVIA
MODENA
MANTOVA
Apollo
Tratturo
Strada Vicinale Morello
Acquedotto in C.A. DN 350
Acquedotto in C.A. DN 500
Telecom
Telecom Interrata
Pozzetti
Gasdotto in Acciaio DN100
Telecom h fili 5.78 m
L.E.B.T. h fili 6.70
L.E.B.T. h fili 7.00 m
VIGNETO
VIGNETO
cop. 1.51
cop. 1.78
cop. 1.77
cop. 1.89
cop. 2.05
cop. 2.38
cop. 1.80
cop. 4.49
cop. 1.97
cop. 1.32
cop. 1.35
Sfiato
Sfiato
P.I.D.I. n.16
RIMOZ. ALL. COM. MODENA 6° PRESA
DN 80 (3"), MOP 64(24) bar
(COD.9105081) - L=154 m
Cavo M.W.144 Fibre ottiche Milano-Bologna Cop. 6.50 sotto Ferrovia
158
157
148
609
151
119
240
246
187
186
188
63
244
245
7
114
141
142
4
5
130
129
140
115
2
156
155
154
153
11
47
48
49
50
51
52
53
54
100
56
105
67
123
126
127
143
144
159
16
F. 6 COMUNE DI MODENA
COMUNE DI MODENA F. 6
6

PN

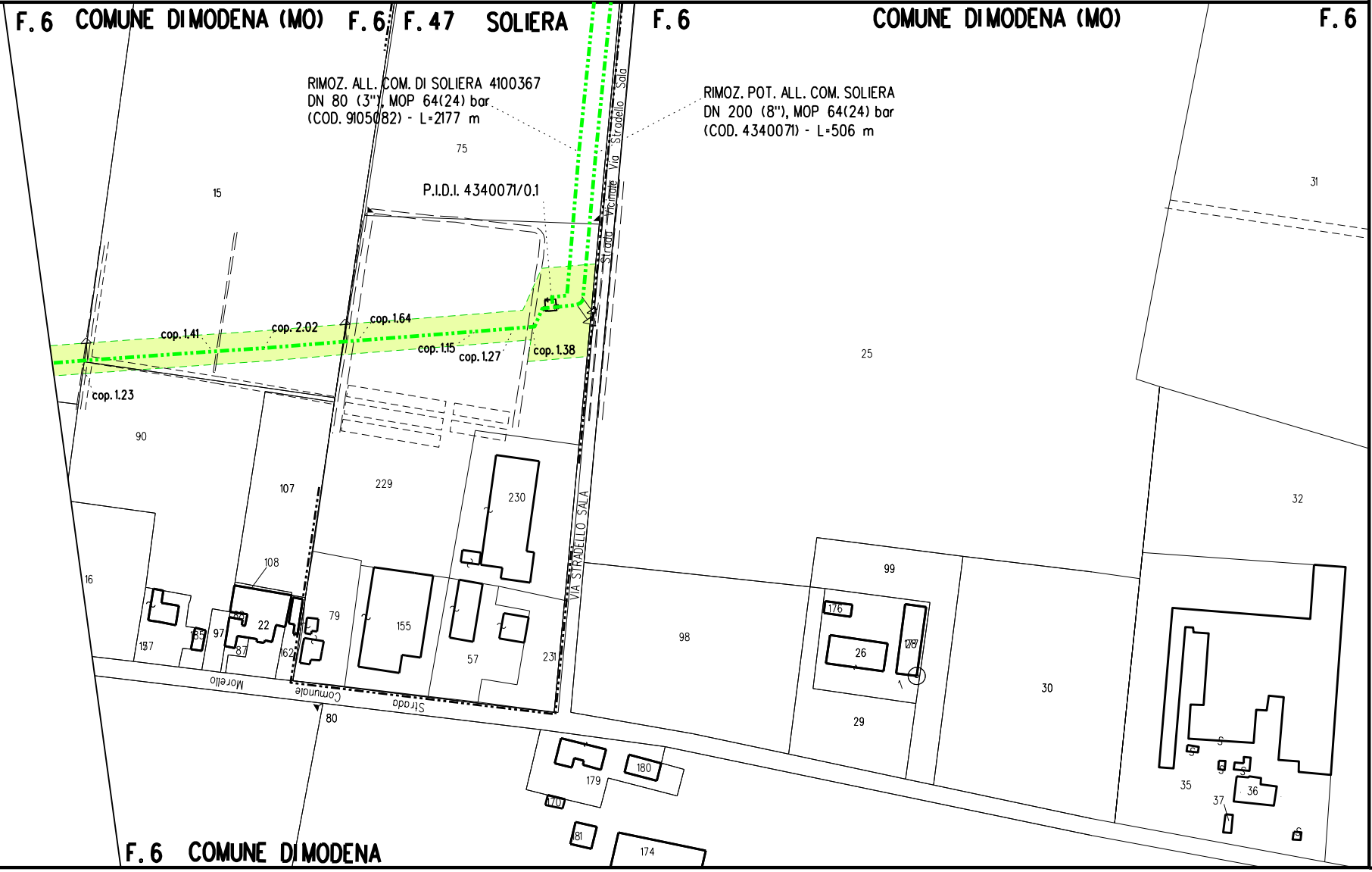
F. 6 COMUNE DI MODENA (MO) F. 6
F. 47 SOLIERA
F. 6
COMUNE DI MODENA (MO)
F. 6
RIMOZ. ALL. COM. DI SOLIERA 4100367
DN 80 (3"), MOP 64(24) bar
(COD. 9105082) - L=2177 m
RIMOZ. POT. ALL. COM. SOLIERA
DN 200 (8"), MOP 64(24) bar
(COD. 4340071) - L=506 m
P.I.D.I. 4340071/0.1
Strada Vicinale Via Stradello Sala
VIA STRADELLO SALA
Strada Comunale Morello
cop. 1.41
cop. 2.02
cop. 1.64
cop. 1.15
cop. 1.27
cop. 1.38
cop. 1.23
75
15
31
25
90
107
229
230
16
108
22
97
87
85
137
162
79
155
57
231
98
99
176
178
26
29
30
32
35
36
37
80
179
180
170
181
174
F. 6 COMUNE DI MODENA

(COD.9105081) - RIMOZ. ALL. COM. MODENA 6°

	🟩	
	PN	

ALLACCIAMENTI

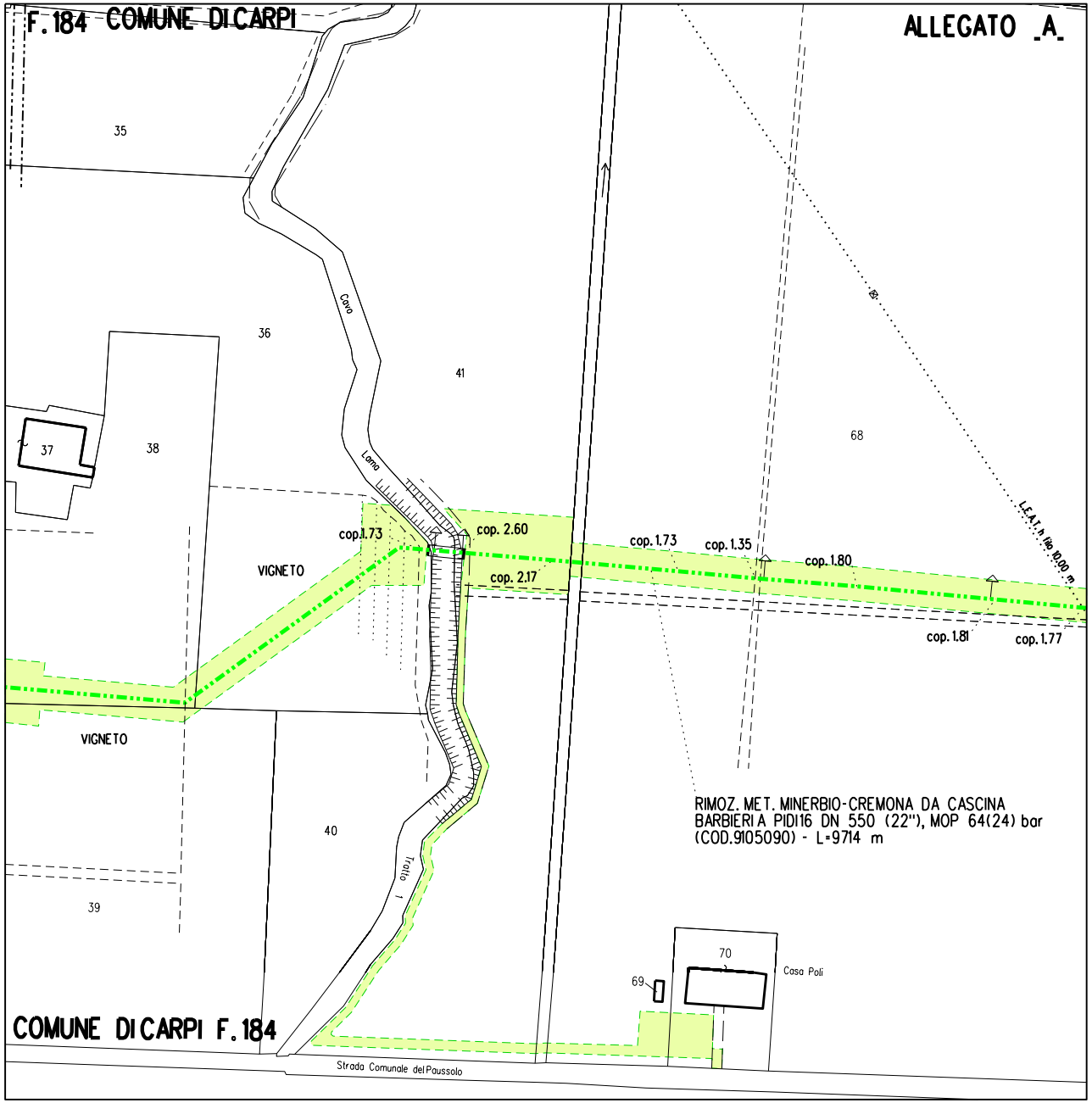
F.184 COMUNE DI CARPI
ALLEGATO _A_
35
36
37
38
41
68
Cava
Lama
VIGNETO
VIGNETO
cop.1.73
cop. 2.60
cop. 2.17
cop. 1.73
cop. 1.35
cop. 1.80
cop. 1.81
cop. 1.77
L.E.A.T. h fili 10.00 m
40
39
Tratto 1
RIMOZ. MET. MINERBIO-CREMONA DA CASCINA
BARBIERIA PIDI16 DN 550 (22"), MOP 64(24) bar
(COD.9105090) - L=9714 m
70
69
Casa Poli
COMUNE DI CARPI F.184
Strada Comunale del Paussolo

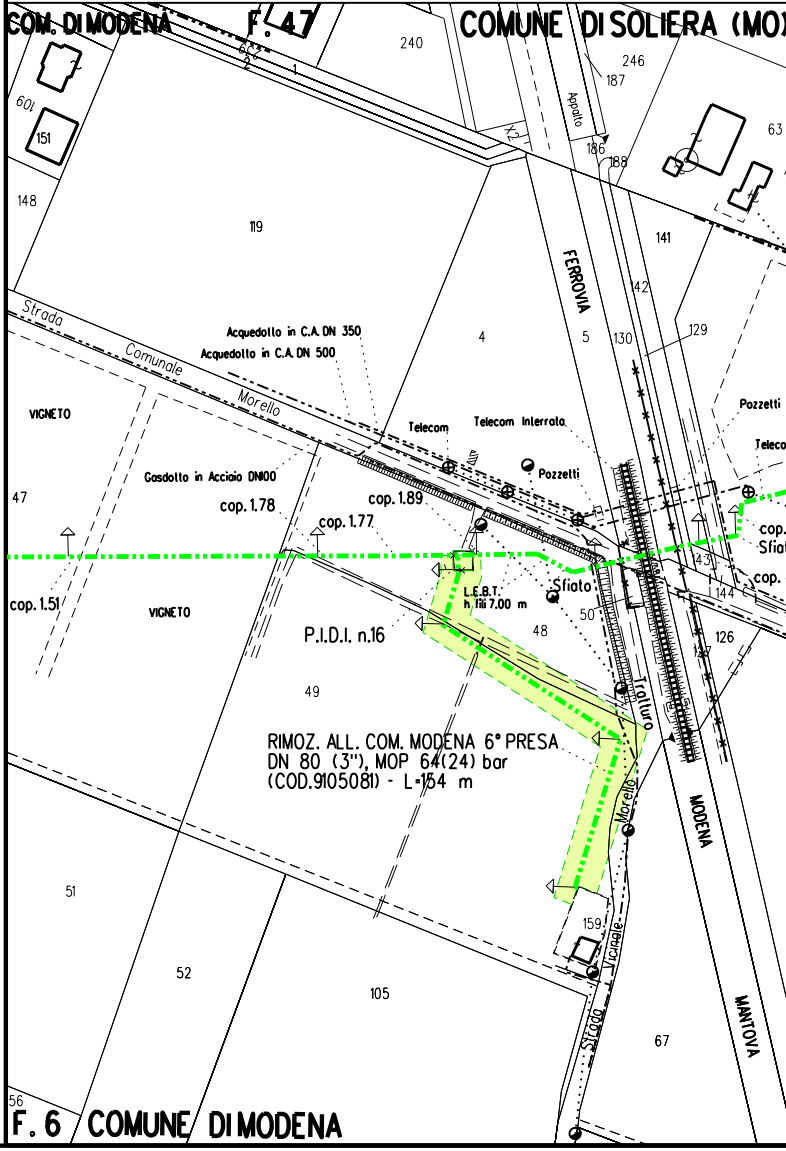
COM. DI MODENA
F.47
COMUNE DI SOLIERA (MO)
240
246
187
Appalto
186
188
63
109
151
148
119
141
142
129
130
5
4
FERROVIA
Strada Comunale Morello
Acquedotto in C.A. DN 350
Acquedotto in C.A. DN 500
Telecom
Telecom Interrata
Pozzetti
Pozzetti
Telecom
VIGNETO
Gasdotto in Acciaio DN100
47
cop. 1.78
cop. 1.89
cop. 1.77
cop.
Sfiato
cop.
43
cop. 1.51
VIGNETO
L.E.B.T.
h fili 7.00 m
Sfiato
50
144
P.I.D.I. n.16
48
126
127
49
Tratturo
RIMOZ. ALL. COM. MODENA 6° PRESA
DN 80 (3"), MOP 64(24) bar
(COD.9105081) - L=154 m
Morello
MODENA
51
159
Strada Vicinale
52
105
67
MANTOVA
56
F.6 COMUNE DI MODENA

PRESA DN 80 (3") - L=154 m

(COD.4340071) - RIMOZ. POT. ALL. COM. SOLIERA

PN

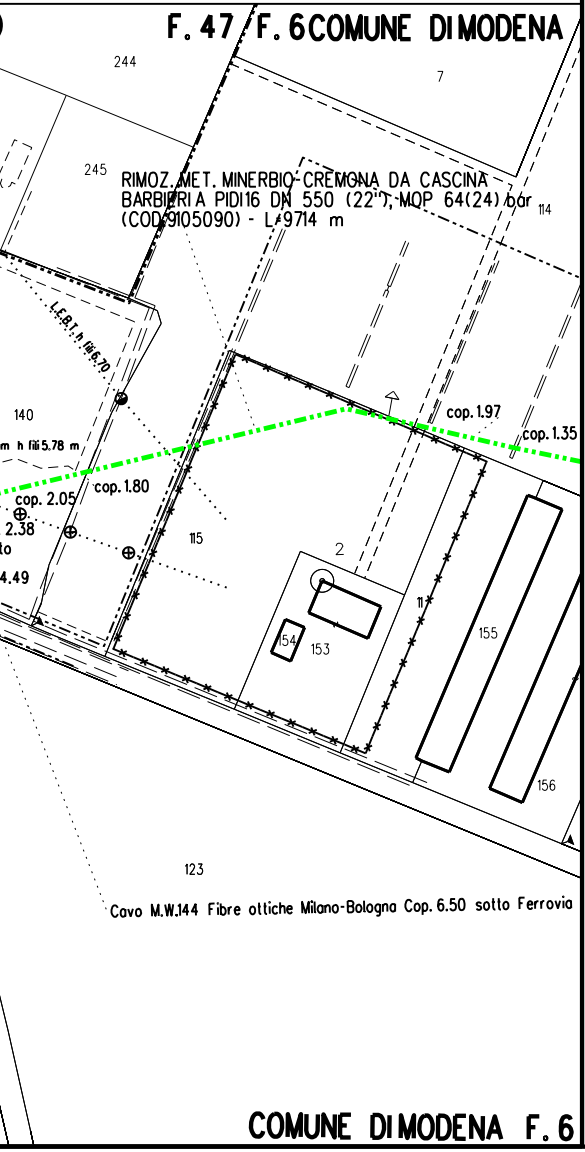
F. 47 / F. 6 COMUNE DI MODENA
244
7
245
RIMOZ. MET. MINERBIO-CREMONA DA CASCINA BARBIERI A PIDI16 DN 550 (22"), MOP 64(24) bar (COD.9105090) - L=9714 m
114
L.E.B.T. h fili 6.70
140
m h fili 5.78 m
cop. 1.97
cop. 1.35
cop. 1.80
cop. 2.05
2.38
to
4.49
115
2
11
155
154
153
156
123
Cavo M.W.144 Fibre ottiche Milano-Bologna Cop. 6.50 sotto Ferrovia
COMUNE DI MODENA F. 6

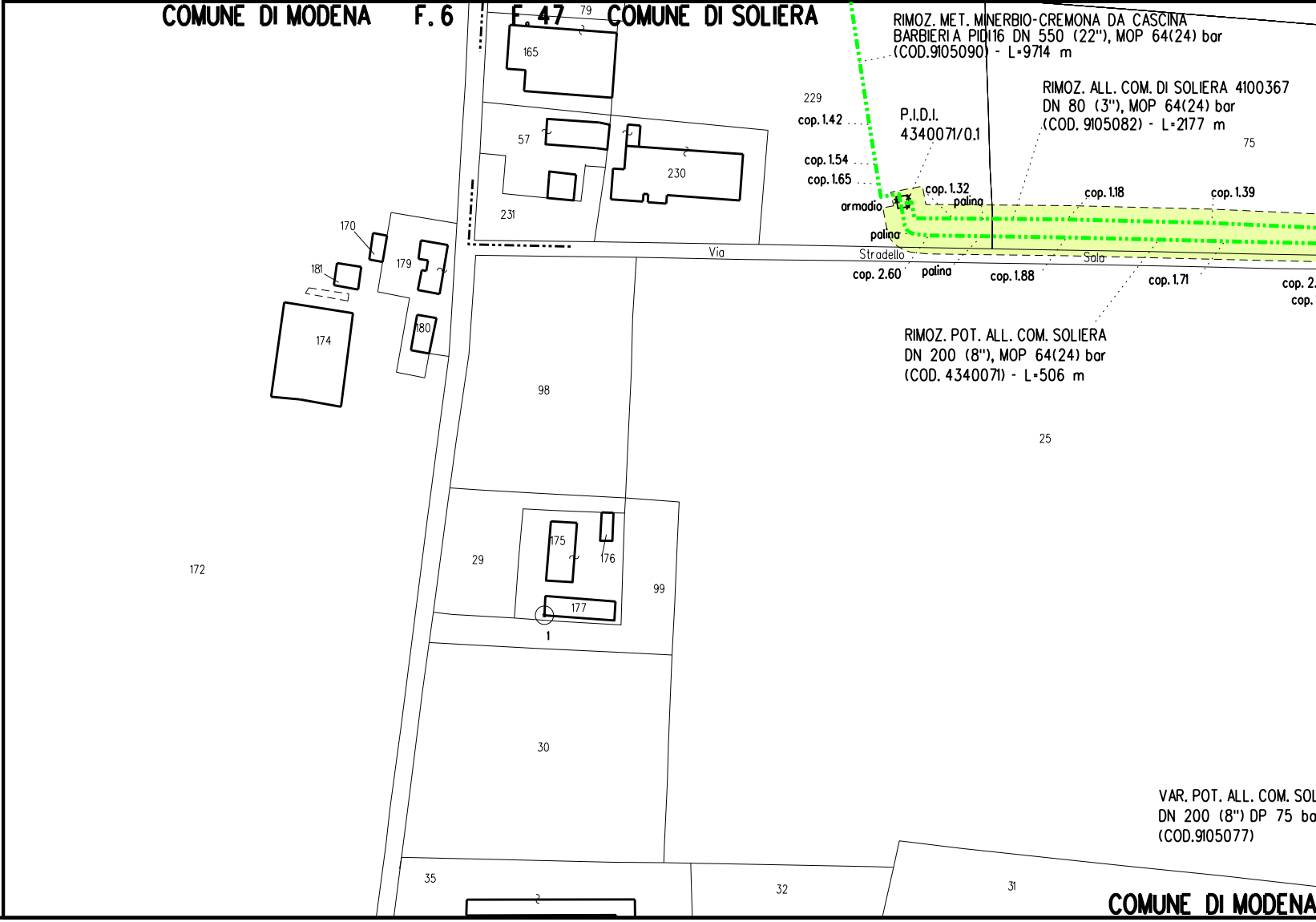
COMUNE DI MODENA F. 6
F. 47 COMUNE DI SOLIERA
79
165
RIMOZ. MET. MINERBIO-CREMONA DA CASCINA BARBIERI A PIDI16 DN 550 (22"), MOP 64(24) bar (COD.9105090) - L=9714 m
229
cop. 1.42
P.I.D.I. 4340071/0.1
RIMOZ. ALL. COM. DI SOLIERA 4100367 DN 80 (3"), MOP 64(24) bar (COD. 9105082) - L=2177 m
75
57
230
cop. 1.54
cop. 1.65
cop. 1.32
palina
cop. 1.18
cop. 1.39
armadio
231
palina
Via
Stradello
Sala
cop. 2.60
palina
cop. 1.88
cop. 1.71
cop. 2.
cop.
170
181
179
180
174
RIMOZ. POT. ALL. COM. SOLIERA DN 200 (8"), MOP 64(24) bar (COD. 4340071) - L=506 m
98
25
172
175
176
29
99
177
1
30
VAR. POT. ALL. COM. SOL
DN 200 (8") DP 75 ba
(COD.9105077)
35
2
32
31
COMUNE DI MODENA

DN 200 (8") - L=506 m

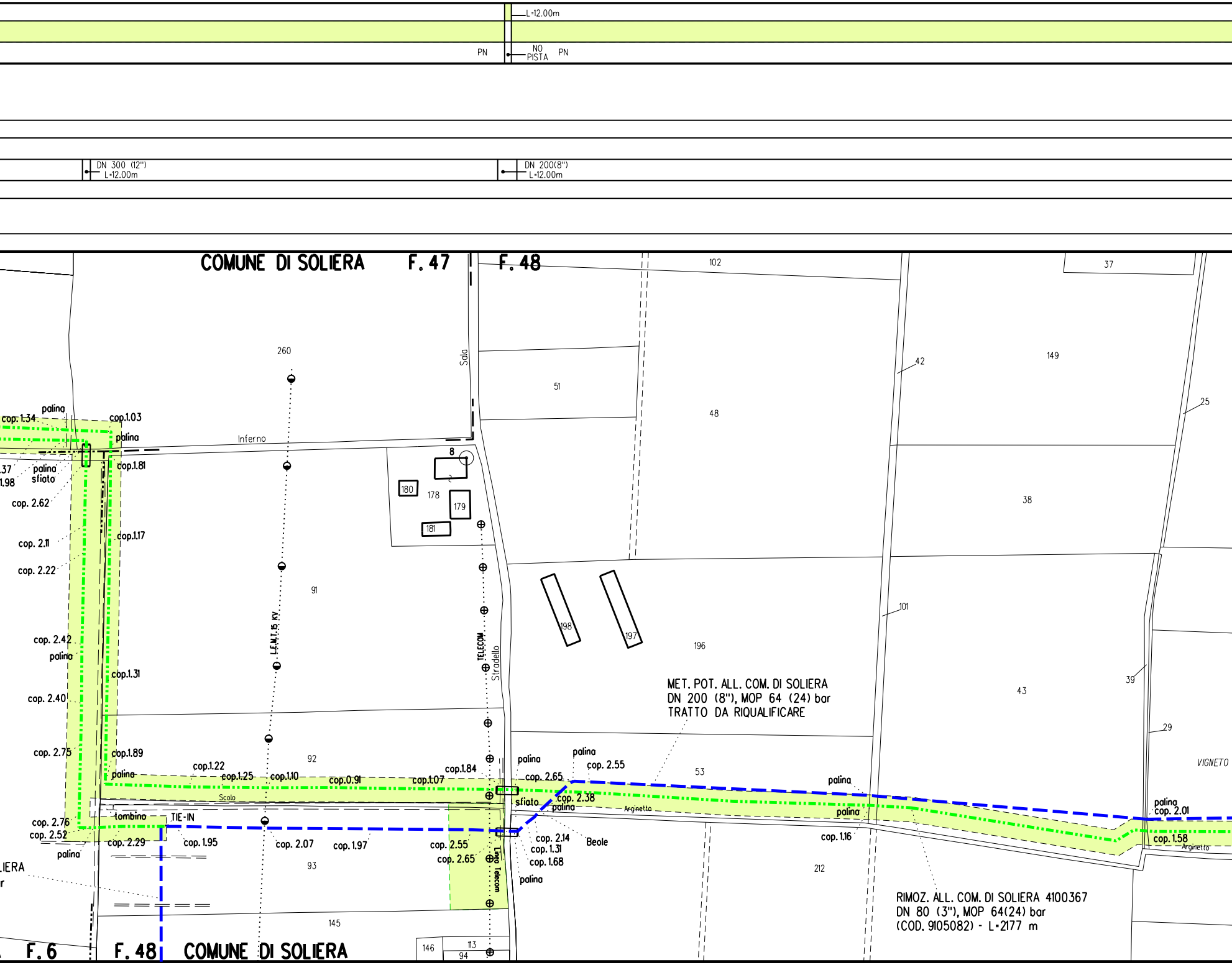

L=12.00m
PN
NO PISTA
PN
DN 300 (12")
L=12.00m
DN 200(8")
L=12.00m
COMUNE DI SOLIERA
F. 47
F. 48
102
37
260
Sala
51
48
42
149
25
Inferno
palina
cop.1.34
cop.1.03
palina
8
180
178
179
181
cop.1.81
palina
sfiato
.37
1.98
cop. 2.62
38
cop. 2.11
cop.1.17
cop. 2.22
91
L.E.M.T. 15 KV
TELECOM
Stradello
198
197
196
101
43
39
cop. 2.42
palina
cop.1.31
cop. 2.40
MET. POT. ALL. COM. DI SOLIERA
DN 200 (8"), MOP 64 (24) bar
TRATTO DA RIQUALIFICARE
29
cop. 2.75
cop.1.89
92
palina
palina
cop. 2.55
53
VIGNETO
palina
cop.1.22
cop.1.25
cop.1.10
cop.0.91
cop.1.07
cop.1.84
cop. 2.65
palina
Scolo
sfiato
cop. 2.38
palina
Arginetto
palina
palina
cop. 2.01
cop. 2.76
cop. 2.52
tombino
TIE-IN
cop. 2.29
cop. 1.95
cop. 2.07
cop. 1.97
cop. 2.55
cop. 2.65
cop. 2.14
cop. 1.31
cop. 1.68
Beole
cop. 1.16
cop. 1.58
Arginetto
palina
93
Linea Telecom
palina
212
LIERA
r
RIMOZ. ALL. COM. DI SOLIERA 4100367
DN 80 (3"), MOP 64(24) bar
(COD. 9105082) - L=2177 m
145
146
113
94
F. 6
F. 48
COMUNE DI SOLIERA

(COD.9105082) - RIMOZ. ALL. COM. DI SOLIERA 4100367 DN 80 (3") - L=2177 m

L=31.00m

PN NO PISTA PN

DN 300(12") L=31.00m

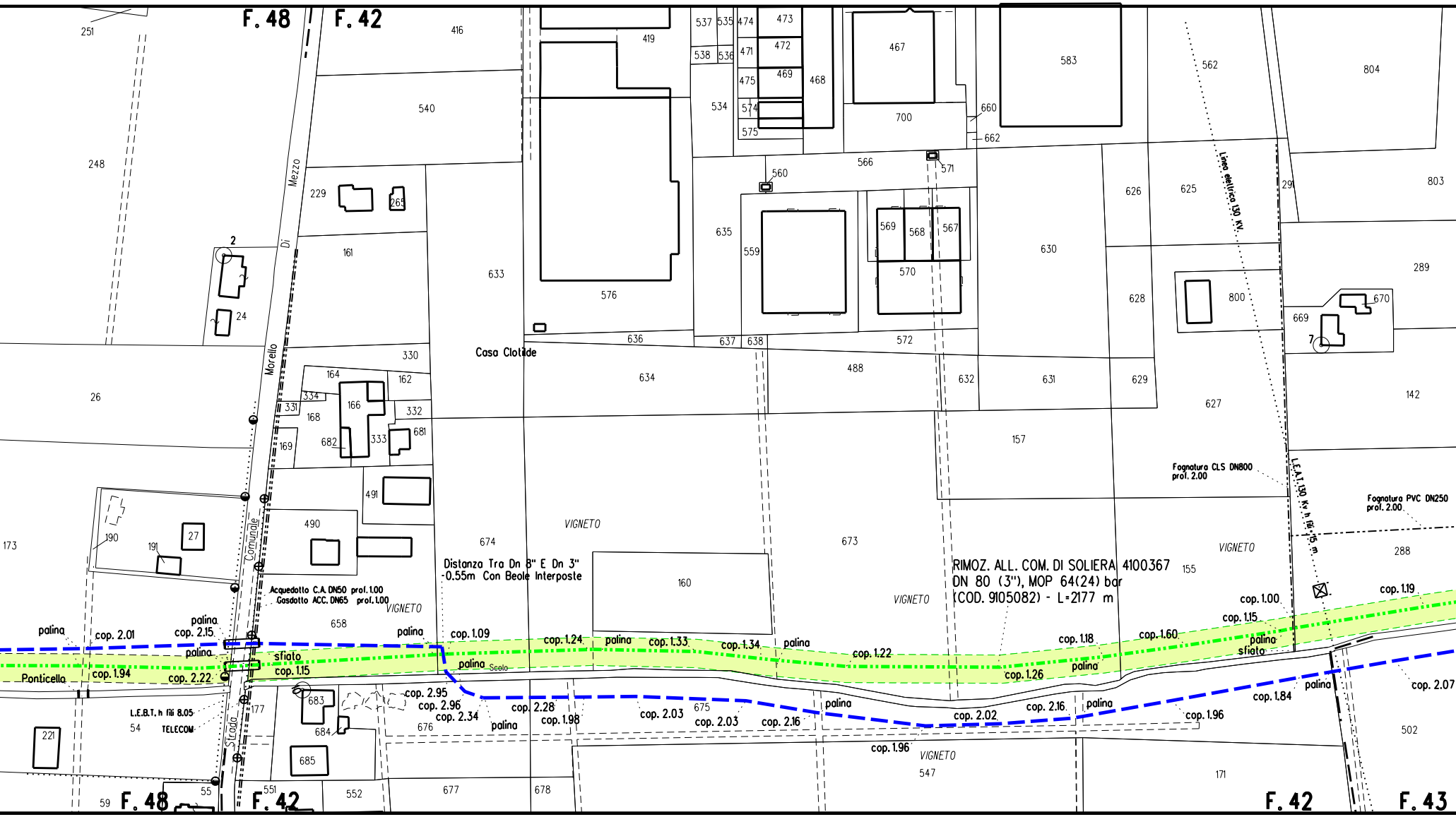
F.48
F.42
F.43
Strada Comunale Di Mezzo
Morello
Casa Clotilde
Distanza Tra Dn 8" E Dn 3"
-0.55m Con Beole Interposte
RIMOZ. ALL. COM. DI SOLIERA 4100367
DN 80 (3"), MOP 64(24) bar
(COD. 9105082) - L=2177 m
Acquedotto C.A. DN50 prof. 1.00
Gasdotto ACC. DN65 prof. 1.00
L.E.B.T. h fili 8.05
TELECOM
Linea elettrica 130 KV.
L.E.A.T. 130 Kv h fili 15 m
Fognatura CLS DN800
prof. 2.00
Fognatura PVC DN250
prof. 2.00
VIGNETO
Ponticello
Scolo
sfiato
palina
cop. 2.01
cop. 2.15
cop. 1.94
cop. 2.22
cop. 1.15
cop. 1.09
cop. 1.24
cop. 1.33
cop. 1.34
cop. 1.22
cop. 1.26
cop. 1.18
cop. 1.60
cop. 1.15
cop. 1.00
cop. 1.19
cop. 2.95
cop. 2.96
cop. 2.34
cop. 2.28
cop. 1.98
cop. 2.03
cop. 2.03
cop. 2.16
cop. 2.02
cop. 1.96
cop. 2.16
cop. 1.96
cop. 1.84
cop. 2.07
251
248
26
173
190
191
27
2
24
221
54
59
55
229
265
161
330
164
162
334
331
166
332
168
333
681
169
682
491
490
658
177
683
684
685
551
552
416
540
633
419
576
636
634
674
676
677
678
160
537
535
474
473
538
536
471
472
475
469
468
534
574
575
467
700
660
662
583
560
566
571
635
559
569
568
567
570
637
638
572
488
632
631
673
675
547
562
626
625
630
628
629
627
157
155
800
291
804
803
289
669
670
7
142
288
502
171

PN

(COD.9105080) - RIMOZ. ALL. AREILOS DN 100

PN

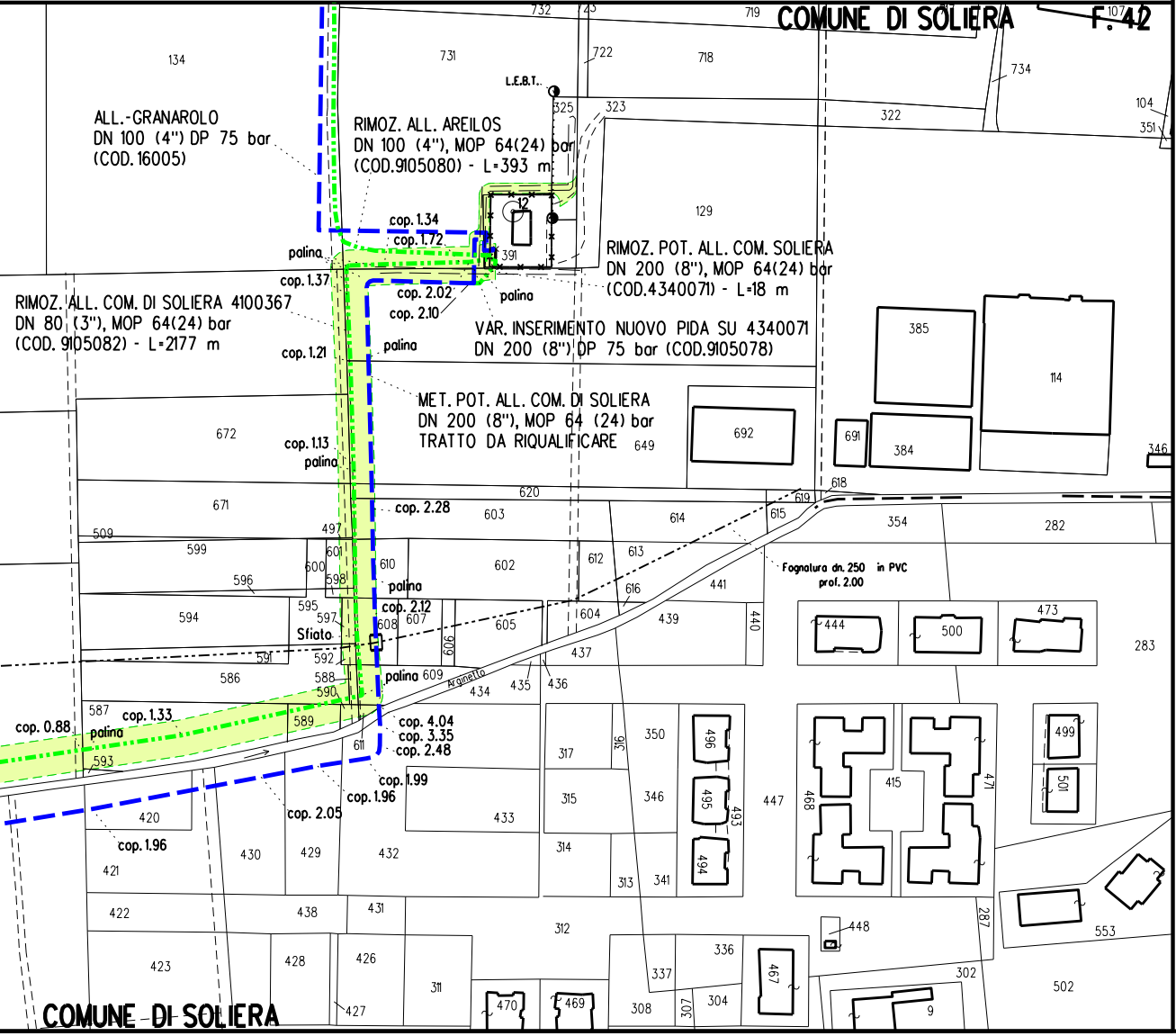
COMUNE DI SOLIERA
F. 42
ALL.-GRANAROLO
DN 100 (4") DP 75 bar
(COD. 16005)
RIMOZ. ALL. AREILOS
DN 100 (4"), MOP 64(24) bar
(COD.9105080) - L=393 m
L.E.B.T.
RIMOZ. POT. ALL. COM. SOLIERA
DN 200 (8"), MOP 64(24) bar
(COD.4340071) - L=18 m
RIMOZ. ALL. COM. DI SOLIERA 4100367
DN 80 (3"), MOP 64(24) bar
(COD. 9105082) - L=2177 m
VAR. INSERIMENTO NUOVO PIDA SU 4340071
DN 200 (8") DP 75 bar (COD.9105078)
MET. POT. ALL. COM. DI SOLIERA
DN 200 (8"), MOP 64 (24) bar
TRATTO DA RIQUALIFICARE
cop. 1.34
cop. 1.72
palina
cop. 1.37
cop. 2.02
cop. 2.10
palina
cop. 1.21
palina
cop. 1.13
palina
cop. 2.28
palina
cop. 2.12
Sfiato
palina 609
Arginetto
cop. 4.04
cop. 3.35
cop. 2.48
cop. 1.99
cop. 1.96
cop. 2.05
cop. 0.88
cop. 1.33
palina
cop. 1.96
Fognatura dn. 250 in PVC
prof. 2.00
134
731
732
723
722
718
719
734
107
104
351
325
323
322
12
129
391
385
114
672
692
691
384
649
346
671
620
618
619
615
354
282
509
497
603
614
599
601
600
610
602
612
613
616
441
596
598
594
595
597
608
607
605
604
606
439
440
444
500
473
283
591
592
437
586
588
590
434
435
436
587
589
593
611
350
317
316
496
495
493
499
501
415
468
471
447
420
315
346
433
430
429
432
314
313
341
494
421
422
438
431
312
287
448
553
423
428
426
311
336
467
302
502
427
470
469
308
307
304
337
9
COMUNE DI SOLIERA

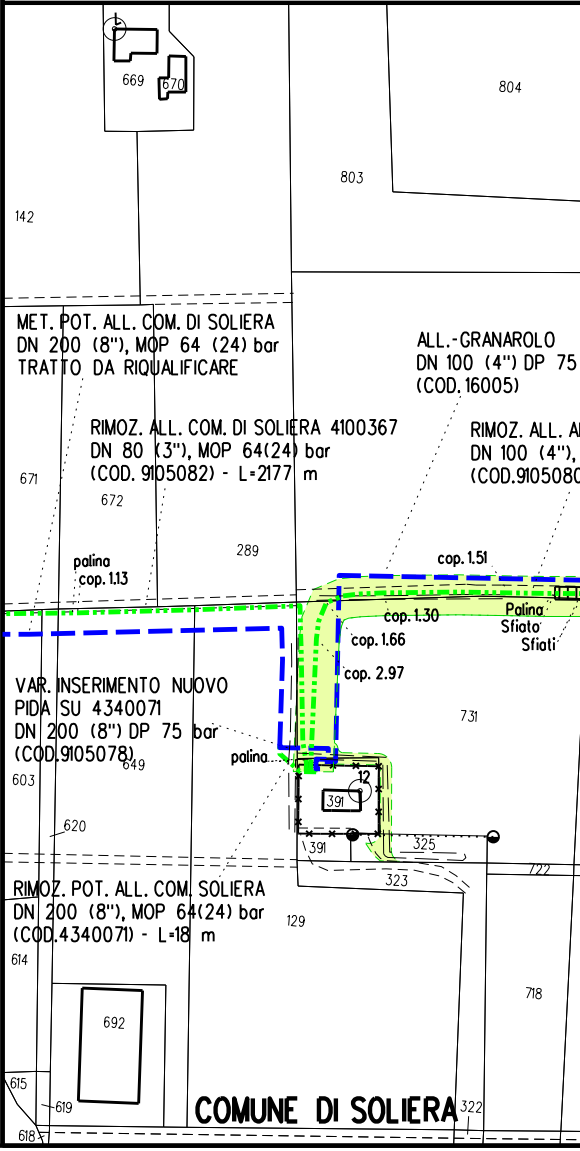
669
670
804
803
142
MET. POT. ALL. COM. DI SOLIERA
DN 200 (8"), MOP 64 (24) bar
TRATTO DA RIQUALIFICARE
ALL.-GRANAROLO
DN 100 (4") DP 75
(COD. 16005)
RIMOZ. ALL. COM. DI SOLIERA 4100367
DN 80 (3"), MOP 64(24) bar
(COD. 9105082) - L=2177 m
RIMOZ. ALL. A
DN 100 (4"),
(COD.910508
671
672
289
palina
cop. 1.13
cop. 1.51
cop. 1.30
cop. 1.66
cop. 2.97
Palina
Sfiato
Sfiati
VAR. INSERIMENTO NUOVO
PIDA SU 4340071
DN 200 (8") DP 75 bar
(COD.9105078)
649
palina
731
603
12
391
391
325
323
722
620
RIMOZ. POT. ALL. COM. SOLIERA
DN 200 (8"), MOP 64(24) bar
(COD.4340071) - L=18 m
129
614
692
718
615
619
618
322
COMUNE DI SOLIERA

(4") - L=393 m

(COD.9105079) - RIMOZ. ALL. EX DI-LAT DN 80 (3") - L=5 m

L=4.50m

PN

PN

NO PISTA

CUNICOLO IN CLS L=217.00m

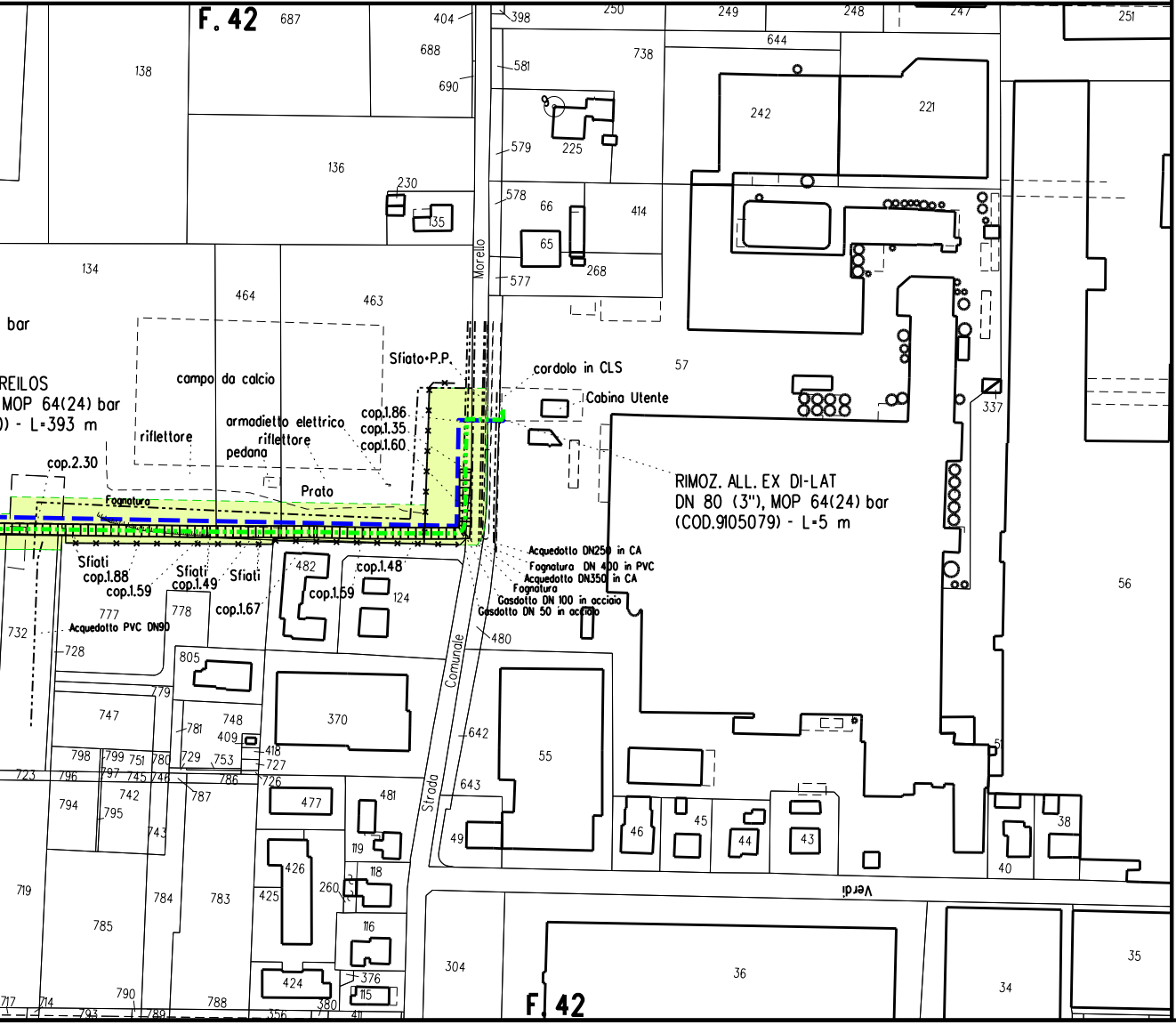
F. 42
687
404
688
690
138
136
230
135
134
464
463
bar
REILOS
MOP 64(24) bar
)) - L=393 m
campo da calcio
riflettore
armadietto elettrico
riflettore
pedana
cop.2.30
Fognatura
Prato
Sfiato P.P.
cop.1.86
cop.1.35
cop.1.60
cordolo in CLS
Cabina Utente
57
Morello
398
250
249
248
247
251
644
738
581
242
221
579
225
578
66
414
65
268
577
337
RIMOZ. ALL. EX DI-LAT
DN 80 (3"), MOP 64(24) bar
(COD.9105079) - L=5 m
Sfiati
cop.1.88
cop.1.59
Sfiati
cop.1.49
Sfiati
cop.1.67
482
cop.1.48
cop.1.59
124
Acquedotto DN250 in CA
Fognatura DN 400 in PVC
Acquedotto DN350 in CA
Fognatura
Gasdotto DN 100 in acciaio
Gasdotto DN 50 in acciaio
480
56
777
778
732
Acquedotto PVC DN90
728
805
779
747
781
748
409
370
Strada Comunale
642
55
798
799
751
780
729
753
418
727
723
796
797
745
746
786
726
794
742
795
743
787
477
481
643
49
46
45
44
43
38
40
119
426
118
260
425
719
784
783
785
116
304
36
34
35
Verdi
424
376
115
790
717
714
793
789
788
356
380
411
F. 42

LEGENDA

SIMBOLOGIA TEMATICA

🟩	Aree di occupazione temporanea

SIMBOLOGIA DI LINEA

-··-··-··-	Gasdotti Snam Rete Gas da porre fuori
— — — —	Gasdotti Snam Rete Gas in esercizio
-··-··-··-	Altre condotte di terzi
PN	PISTA NORMALE
PI	PISTA INVERTITA (contro senso gas)

DOCUMENTI DI RIFERIMENTO	N.

esercizio e recuperare

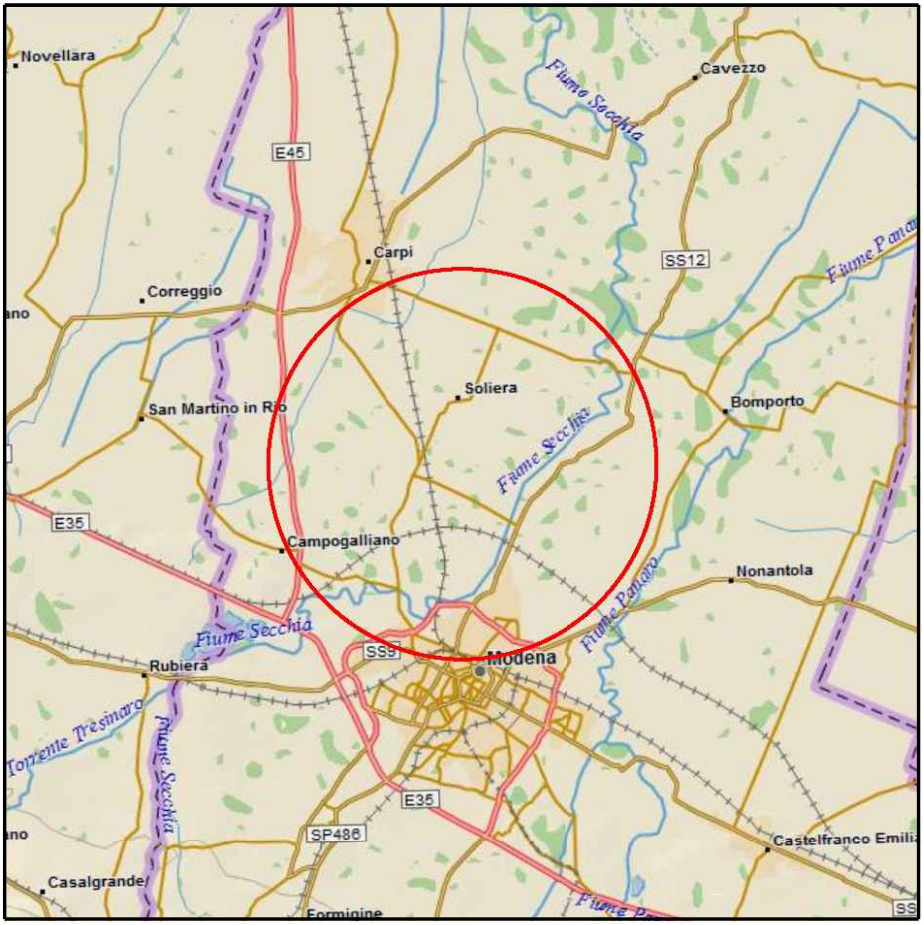
Novellara
Cavezzo
Fiume Secchia
E45
Carpi
SS12
Fiume Panaro
Correggio
ano
Soliera
Bomporto
San Martino in Rio
Fiume Secchia
E35
Campogalliano
Nonantola
Fiume Panaro
Fiume Secchia
SS9
Modena
Rubiera
Torrente Tresinaro
Fiume Secchia
E35
SP486
ano
Castelfranco Emili
Casalgrande
Formigine
Fiume Pa
SS

COROGRAFIA

0	08-05-15	EMISSIONE PER PERMESSI	SERAFINI	SCIOSCI	SABBATINI
Rev.	DATA	DESCRIZIONE	ELABORATO	VERIFICATO	APPROVATO

SNAM RETE GAS

PROGETTISTA

eni saipem

WBS CLIENTE
NR/04043/R-L676 COD.TEC.16006

COMMESSA SAIPEM
023050

UNITA'
000

PROGETTO DISMISSIONI

RIMOZ. MET. MINERBIO-CREMONA DA CASCINA BARBIERI A PIDI 16 DN 550 (22") (COD.9105090)
RIMOZ. ALL. COM. MODENA 6° PRESA DN 80 (3") (COD.9105081)
RIMOZ. ALL. COM. DI SOLIERA 4100367 DN 80 (3") (COD.9105082)
RIMOZ. POT. ALL. COM. SOLIERA DN 200 (8") (COD.4340071)
RIMOZ. ALL. AREILOS DN 100 (4") (COD.9105080)
RIMOZ. ALL. EX DI-LAT DN 80 (3") (COD.9105079)

PLANIMETRIA CATASTALE

DISEGNO
LB-27E-83151

REVISIONE 0

FG. DI

SCALA 1:2000

Il presente disegno e' di proprieta' aziendale - La societa' tutelera' i propri diritti a termine di legge.