



Comune di Novi di Modena



**Sindaco
Luisa Turci**

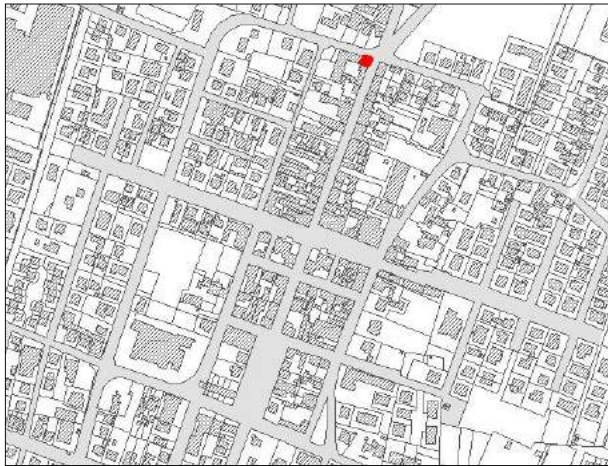
**Ufficio Tecnico
Arch. Mara Pivetti - Responsabile Servizio Programmazione e Gestione Territorio
Geom. Federica Freddi**

**INDIVIDUAZIONE DEGLI AGGREGATI EDILIZI E
PERIMETRAZIONE DELLE UNITA' MINIME DI INTERVENTO (UMI)
ai sensi dell'art. 7 della L.R. n. 16 del 21.12.2012
e degli artt. 3 e 4 dell'Ordinanza Commissariale n. 60 del 27.05.2013**

**a cura di:
Arch. Carla Ferrari
Ing. Paolo Giovannini sgLab**

**collaboratori:
Ing. Cristian Dalmonte
Ivan Passuti
Giulia Gadda**

UMI n. 01/01



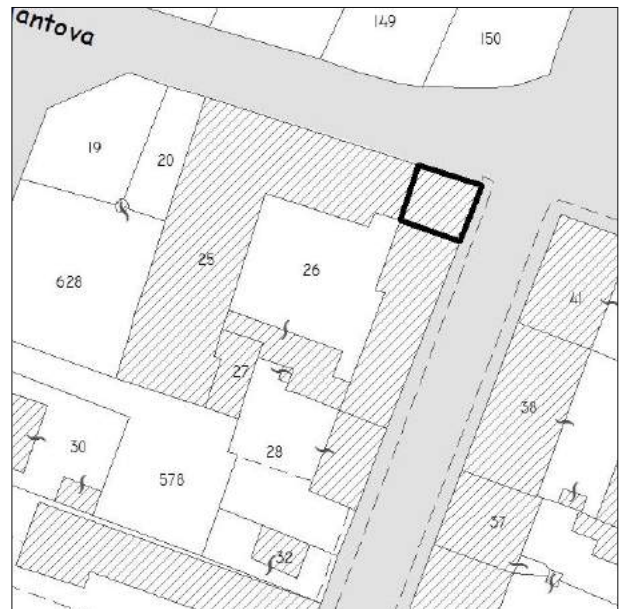
Localizzazione

Riferimenti catastali:
Foglio 27, Particella 25 (parte)

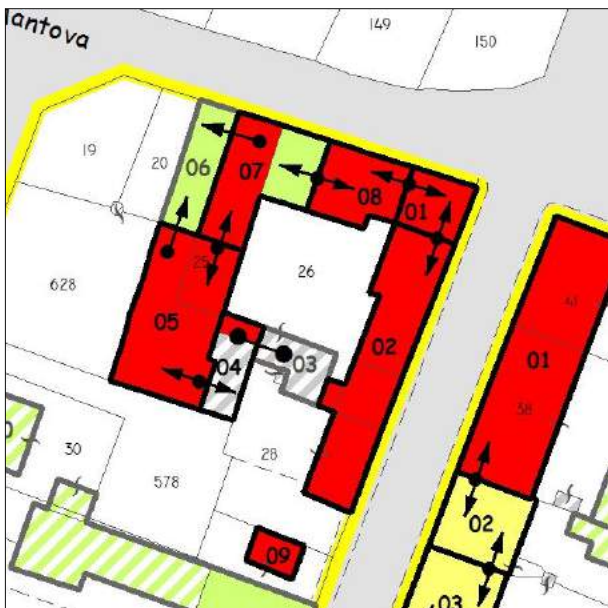
Ubicazione:
corso Marconi



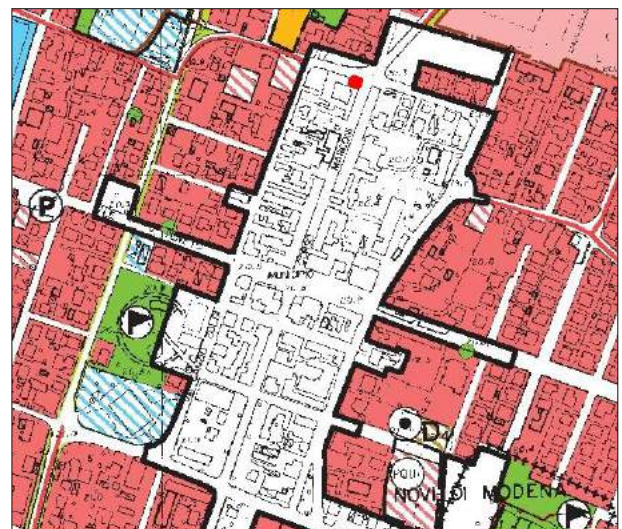
Aggregato Edilizio e UMI



Riferimenti catastali



Esito della valutazione danni e perimetrazione UMI



PRG:
Limite dell'area urbana assoggettata al P.I.R.
(Piano Integrato di Recupero)

Disciplina urbanistica vigente



Foto da corso Marconi



Foto da via Provinciale Mantova

Caratteristiche strutturali:

Esito di agibilità: "E" (Scheda AeDES)

UMI costituita da un'unica unità strutturale. L'edificio, in muratura, ha pianta quadrata, con 4 piani fuori terra (3 + 1 sottotetto) e coperto a falde inclinate.

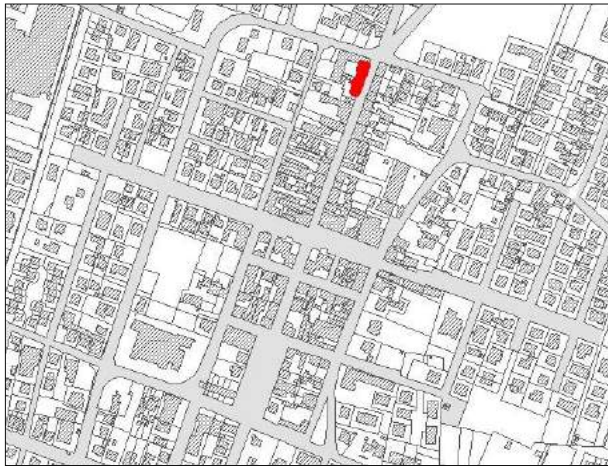
Sul lato Sud, l'edificio confina con un fabbricato (facente parte della UMI 01/02) costruito in epoca successiva, con diversa tipologia costruttiva, di altezza notevolmente inferiore e con orizzontamenti sfalsati di quota.

Sul lato Ovest, l'edificio confina con un fabbricato (facente parte della UMI 01/08, a sua volta contigua alla UMI 01/07, confinante con la UMI 01/05, a sua volta contigua alla UMI 01/04) costruito in epoca successiva, con diversa tipologia costruttiva, di altezza notevolmente inferiore e con orizzontamenti sfalsati di quota.

Indicazioni normative:

Unità di analisi fra UMI 01/01, UMI 01/02, UMI 01/08, UMI 01/07, UMI 01/05 e UMI 01/04:

Il progetto strutturale relativo alle UMI 01/01, UMI 01/02 (con esito di agibilità "E"), UMI 01/08 (con esito di agibilità "E"), UMI 01/07 (con esiti di agibilità "E" e "A"), UMI 01/05 (con esito di agibilità "E") e UMI 01/04 (in parte con esito di agibilità "E", in parte priva di scheda di danno) contigue dovrà essere sviluppato in forma partecipata dai progettisti incaricati, al fine di valutare gli effetti reciproci prodotti dagli interventi progettati per le sei UMI e allo scopo di redigere una dichiarazione congiunta, a firma di tutti i progettisti, che asseveri che le opere progettate per ciascuna UMI non riducano il livello di sicurezza delle UMI contigue.



Localizzazione

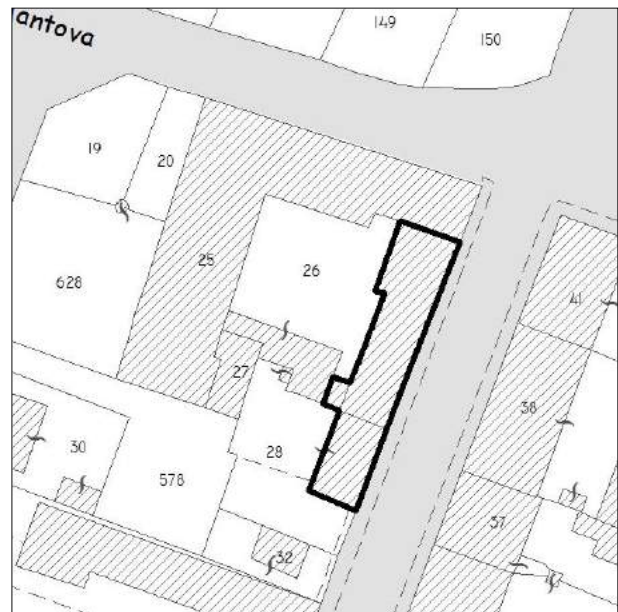
UMI n. 01/02

Riferimenti catastali:
Foglio 27, Particelle 25 (parte), 26 (parte),
28 (parte)

Ubicazione:
corso Marconi



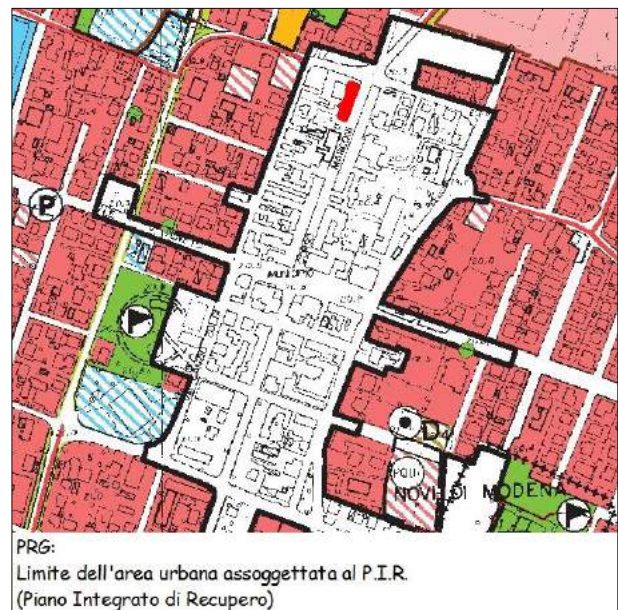
Aggregato Edilizio e UMI



Riferimenti catastali



Esito della valutazione danni e perimetrazione UMI



PRG:
Limite dell'area urbana assoggettata al P.I.R.
(Piano Integrato di Recupero)

Disciplina urbanistica vigente



Foto da corso Marconi

Caratteristiche strutturali:**Esito di agibilità: "E" (Scheda AeDES)**

UMI costituita da un'unica unità strutturale. L'edificio, in muratura, ha pianta rettangolare allungata, con 3 piani fuori terra (2 + 1 sottotetto) e coperto a falde inclinate.

Sul lato Nord, l'edificio confina con un fabbricato (facente parte della UMI 01/01, a sua volta contigua alla UMI 01/08, confinante con la UMI 01/07, a sua volta contigua alla UMI 01/05, confinante con la UMI 01/04) costruito in epoca precedente, con diversa tipologia costruttiva, di altezza notevolmente superiore e con orizzontamenti sfalsati di quota.

Sul lato Ovest, l'edificio confina, attraverso una piccola appendice bipiano, con l'edificio 01/03, non oggetto di UMI, costruito nella stessa epoca, con analoga tipologia costruttiva e di altezza notevolmente inferiore.

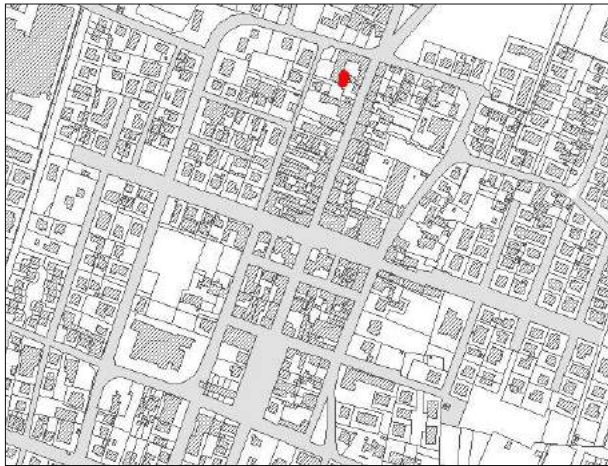
Indicazioni normative:**Unità di analisi fra UMI 01/02, UMI 01/01, UMI 01/08, UMI 01/07, UMI 01/05 e UMI 01/04:**

Il progetto strutturale relativo alle UMI 01/02, UMI 01/01 (con esito di agibilità "E"), UMI 01/08 (con esito di agibilità "E"), UMI 01/07 (con esiti di agibilità "E" e "A"), UMI 01/05 (con esito di agibilità "E") e UMI 01/04 (in parte con esito di agibilità "E", in parte priva di scheda di danno) contigue dovrà essere sviluppato in forma partecipata dai progettisti incaricati, al fine di valutare gli effetti reciproci prodotti dagli interventi progettati per le sei UMI e allo scopo di redigere una dichiarazione congiunta, a firma di tutti i progettisti, che asseveri che le opere progettate per ciascuna UMI non riducano il livello di sicurezza delle UMI contigue.

Unità di analisi fra UMI 01/02 ed edificio 01/03:

Nei confronti del contiguo edificio 01/03 (privo di scheda di danno), il progetto strutturale relativo alla UMI 01/02 dovrà considerare le interazioni strutturali relative, come definite al punto C8A.3 di cui alla Circolare n. 617 del 02.02.2009.

UMI n. 01/04



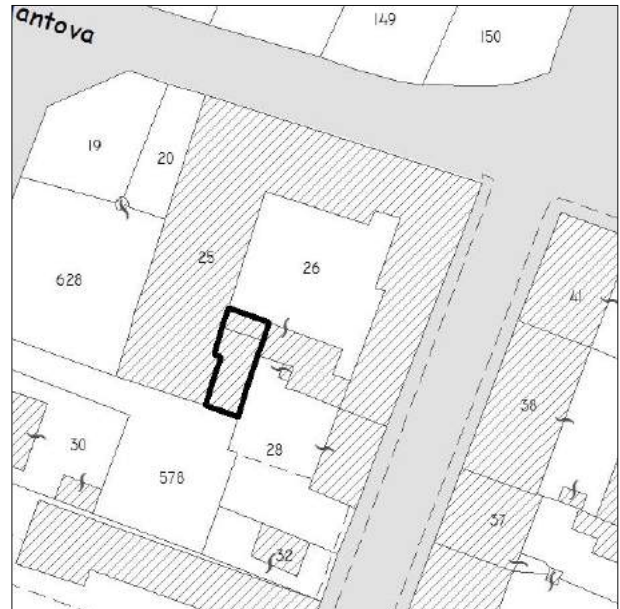
Localizzazione

Riferimenti catastali:
Foglio 27, Particelle 26 (parte), 27

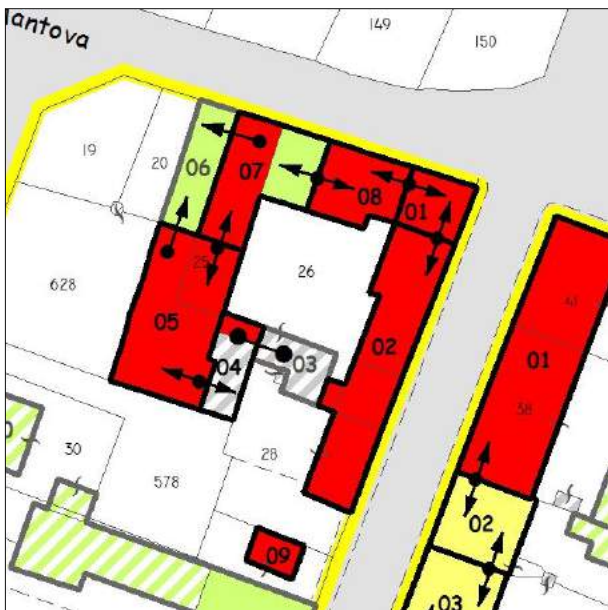
Ubicazione:
via Provinciale Mantova



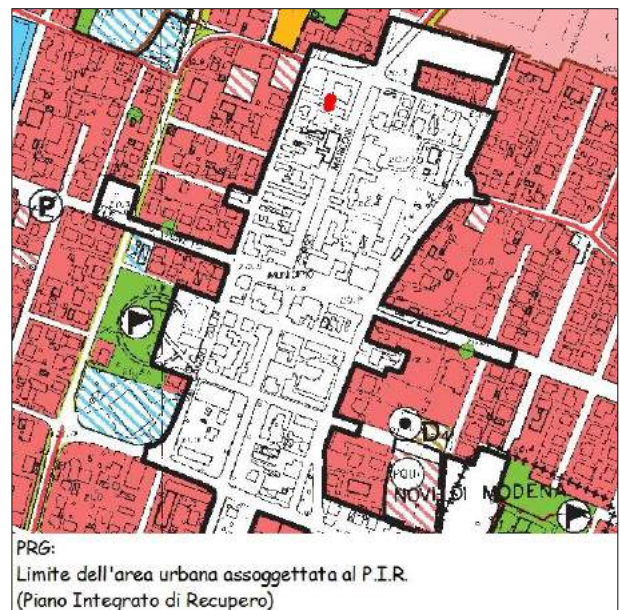
Aggregato Edilizio e UMI



Riferimenti catastali



Esito della valutazione danni e perimetrazione UMI



Disciplina urbanistica vigente



Foto da via Provinciale Mantova (cortile interno)

Caratteristiche strutturali:**Esito di agibilità:**

- porzione nord: "E" (Scheda AeDES)
- porzione sud: privo di scheda di danno (non determinato)

UMI costituita da un'unica unità strutturale. L'edificio, in muratura, ha pianta pressoché rettangolare, con 2 piani fuori terra e coperto a falde inclinate.

Sul lato Est, l'edificio confina con l'edificio 01/03, non oggetto di UMI, costruito nella stessa epoca, con analoga tipologia costruttiva e di altezza inferiore.

Sul lato Ovest, l'edificio confina con un fabbricato (facente parte della UMI 01/05, a sua volta contigua alla UMI 01/07, confinante con la UMI 01/08, a sua volta contigua alla UMI 01/01, confinante con la UMI 01/02) costruito nella stessa epoca, con analoga tipologia costruttiva e di altezza notevolmente superiore.

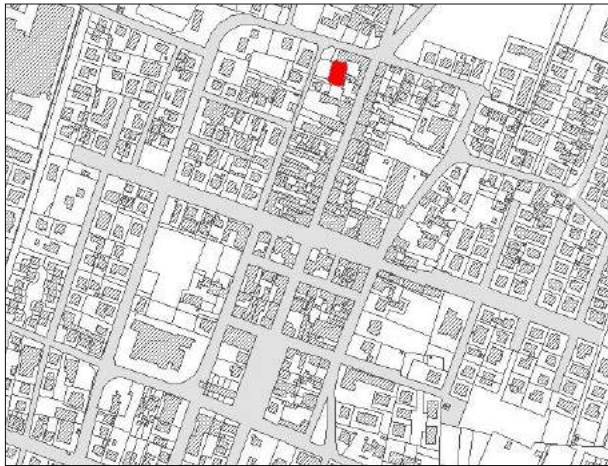
Indicazioni normative:**Unità di analisi fra UMI 01/04, UMI 01/05, UMI 01/07, UMI 01/08, UMI 01/01 e UMI 01/02:**

Il progetto strutturale relativo alle UMI 01/04, UMI 01/05 (con esito di agibilità "E"), UMI 01/07 (con esiti di agibilità "E" e "A"), UMI 01/08 (con esito di agibilità "E"), UMI 01/01 (con esito di agibilità "E") e UMI 01/02 (con esito di agibilità "E") contigue dovrà essere sviluppato in forma partecipata dai progettisti incaricati, al fine di valutare gli effetti reciproci prodotti dagli interventi progettati per le sei UMI e allo scopo di redigere una dichiarazione congiunta, a firma di tutti i progettisti, che asseveri che le opere progettate per ciascuna UMI non riducano il livello di sicurezza delle UMI contigue.

Unità di analisi fra UMI 01/04 ed edificio 01/03:

La correlazione tra la UMI 01/04 e l'edificio 01/03 (privo di scheda di danno) è subordinata alla determinazione del danno dell'edificio 01/03 (v. definizione "asta con due pallini" nell'ultimo capitolo della relazione generale).

UMI n. 01/05



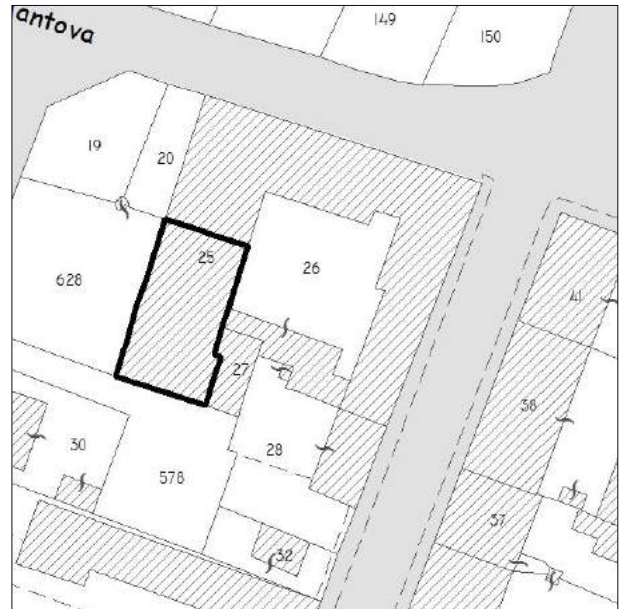
Localizzazione

Riferimenti catastali:
Foglio 27, Particella 25 (parte)

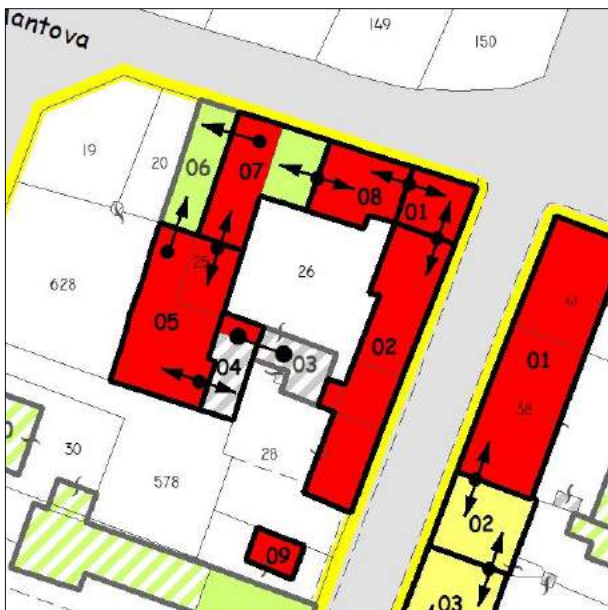
Ubicazione:
via Zoldi



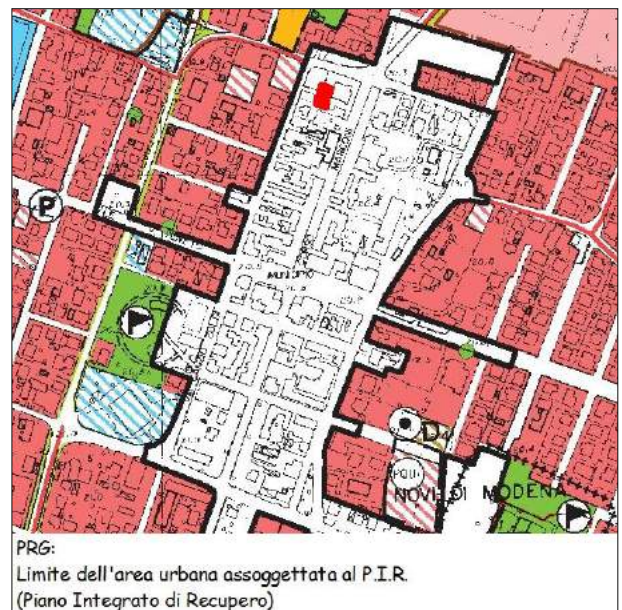
Aggregato Edilizio e UMI



Riferimenti catastali



Esito della valutazione danni e perimetrazione UMI



PRG:
Limite dell'area urbana assoggettata al P.I.R.
(Piano Integrato di Recupero)

Disciplina urbanistica vigente



Foto da via Provinciale Mantova (cortile interno)

Caratteristiche strutturali:**Esito di agibilità: "E" (Scheda AeDES)**

UMI costituita da due unità strutturali, entrambe in muratura: una principale sul lato Nord e una secondaria sul lato Sud. L'unità strutturale principale ha pianta rettangolare, con 3 piani fuori terra e coperto a falde inclinate. L'unità strutturale secondaria è un fabbricato monopiano, con pianta rettangolare e coperto piano.

Sul lato Est, la UMI confina con un fabbricato (facente parte della UMI 01/04) costruito nella stessa epoca, con analoga tipologia costruttiva e di altezza notevolmente inferiore.

Sul lato Nord-Ovest, la UMI confina con l'edificio 01/06, non oggetto di UMI, costruito nella stessa epoca, con analoga tipologia costruttiva, di altezza lievemente inferiore e con orizzontamenti sfalsati di quota.

Sul lato Nord-Est, la UMI confina con un fabbricato (facente parte della UMI 01/07, a sua volta contigua alla UMI 01/08, confinante con la UMI 01/01, a sua volta contigua alla UMI 01/02) costruito nella stessa epoca, con analoga tipologia costruttiva, di altezza paragonabile, ma con orizzontamenti sfalsati di quota.

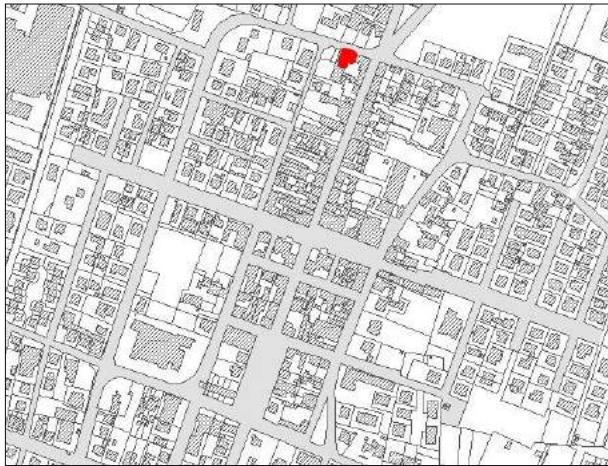
Indicazioni normative:**Unità di analisi fra UMI 01/05, UMI 01/04, UMI 01/07, UMI 01/08, UMI 01/01 e UMI 01/02:**

Il progetto strutturale relativo alle UMI 01/05, UMI 01/04 (in parte con esito di agibilità "E", in parte priva di scheda di danno), UMI 01/07 (con esiti di agibilità "E" e "A"), UMI 01/08 (con esito di agibilità "E"), UMI 01/01 (con esito di agibilità "E") e UMI 01/02 (con esito di agibilità "E") contigue dovrà essere sviluppato in forma partecipata dai progettisti incaricati, al fine di valutare gli effetti reciproci prodotti dagli interventi progettati per le sei UMI e allo scopo di redigere una dichiarazione congiunta, a firma di tutti i progettisti, che asseveri che le opere progettate per ciascuna UMI non riducano il livello di sicurezza delle UMI contigue.

Unità di analisi fra UMI 01/05 ed edificio 01/06:

Il progetto di miglioramento sismico relativo alla UMI 01/05 dovrà essere sviluppato comprendendo nella modellazione il contiguo edificio 01/06 (con esito di agibilità "A"), che viene coinvolto interamente nel calcolo, pur limitando l'intervento strutturale alla sola UMI 01/05.

UMI n. 01/07



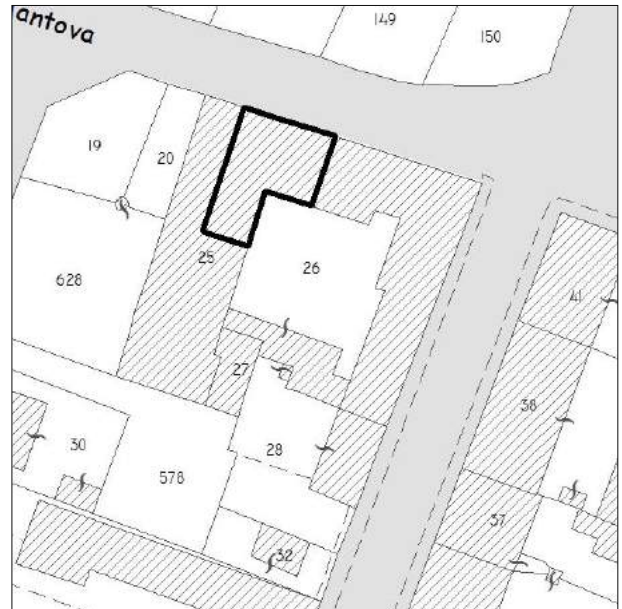
Localizzazione

Riferimenti catastali:
Foglio 27, Particella 25 (parte)

Ubicazione:
via Provinciale Mantova



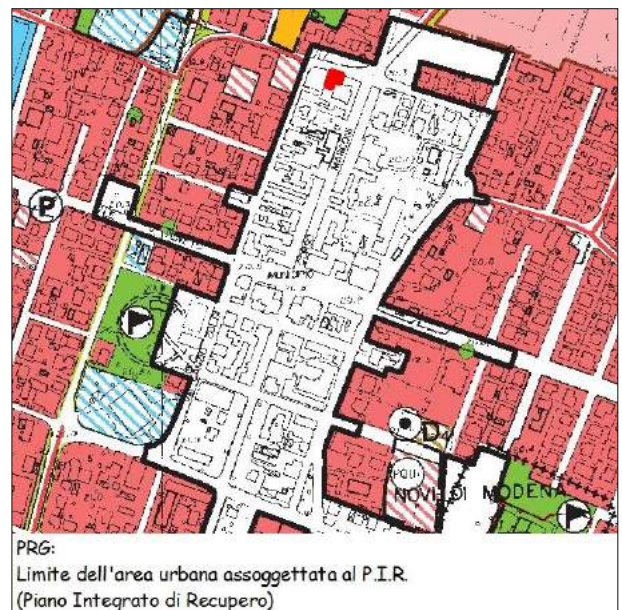
Aggregato Edilizio e UMI



Riferimenti catastali



Esito della valutazione danni e perimetrazione UMI



PRG:
Limite dell'area urbana assoggettata al P.I.R.
(Piano Integrato di Recupero)

Disciplina urbanistica vigente



Foto da via Provinciale Mantova



Foto da via Provinciale Mantova (cortile interno)

Caratteristiche strutturali:

Esito di agibilità:

- porzione ovest: "E" (Scheda AeDES)
- porzione est: "A" (Scheda AeDES)

UMI costituita da un'unica unità strutturale. L'edificio, in muratura, ha pianta a L, con coperto a falde inclinate, 2 piani fuori terra sul fronte stradale (lato Nord) e 3 piani fuori terra sul fronte interno (lato Sud).

Sul lato Ovest, l'edificio confina con l'edificio 01/06, non oggetto di UMI, costruito nella stessa epoca, con analoga tipologia costruttiva, di altezza paragonabile e con uguale livello degli orizzontamenti.

Sul lato Est, l'edificio confina con un fabbricato (facente parte della UMI 01/08, a sua volta contigua alla UMI 01/01, confinante con la UMI 01/02) costruito nella stessa epoca, con analoga tipologia costruttiva, di altezza lievemente inferiore e con orizzontamenti sfalsati di quota.

Sul lato Sud, la UMI confina con un fabbricato (facente parte della UMI 01/05, a sua volta contigua alla UMI 01/04) costruito nella stessa epoca, con analoga tipologia costruttiva, di uguale altezza, ma con orizzontamenti sfalsati di quota.

Indicazioni normative:

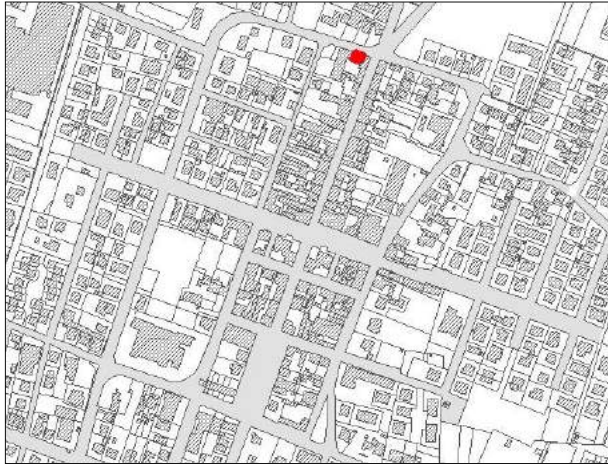
Unità di analisi fra UMI 01/07, UMI 01/08, UMI 01/01, UMI 01/02, UMI 01/05 e UMI 01/04:

Il progetto strutturale relativo alle UMI 01/07, UMI 01/08 (con esito di agibilità "E"), UMI 01/01 (con esito di agibilità "E"), UMI 01/02 (con esito di agibilità "E"), UMI 01/05 (con esito di agibilità "E") e UMI 01/04 (in parte con esito di agibilità "E", in parte priva di scheda di danno) contigue dovrà essere sviluppato in forma partecipata dai progettisti incaricati, al fine di valutare gli effetti reciproci prodotti dagli interventi progettati per le sei UMI e allo scopo di redigere una dichiarazione congiunta, a firma di tutti i progettisti, che asseveri che le opere progettate per ciascuna UMI non riducano il livello di sicurezza delle UMI contigue.

Unità di analisi fra UMI 01/07 ed edificio 01/06:

Il progetto di miglioramento sismico relativo alla UMI 01/07 dovrà essere sviluppato comprendendo nella modellazione il contiguo edificio 01/06 (con esito di agibilità "A"), che viene coinvolto interamente nel calcolo, pur limitando l'intervento strutturale alla sola UMI 01/07.

UMI n. 01/08



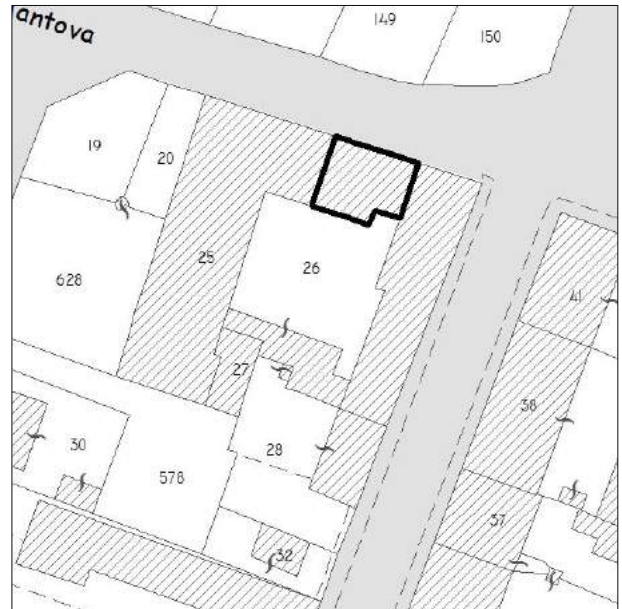
Localizzazione

Riferimenti catastali:
Foglio 27, Particella 25 (parte)

Ubicazione:
via Provinciale Mantova



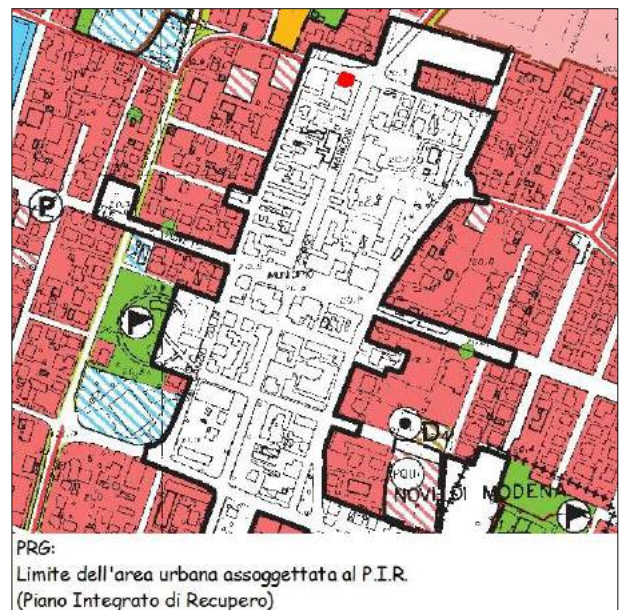
Aggregato Edilizio e UMI



Riferimenti catastali



Esito della valutazione danni e perimetrazione UMI



PRG:
Limite dell'area urbana assoggettata al P.I.R.
(Piano Integrato di Recupero)

Disciplina urbanistica vigente



Foto da via Provinciale Mantova



Foto da via Provinciale Mantova (cortile interno)

Caratteristiche strutturali:

Esito di agibilità: "E" (Scheda AeDES)

UMI costituita da due unità strutturali, entrambe in muratura: una sul lato Ovest e una sul lato Est. L'unità strutturale sul lato Ovest ha pianta pressoché quadrata, con 2 piani fuori terra e coperto a falde inclinate. L'unità strutturale sul lato Est ha pianta rettangolare, con un unico piano rialzato (per consentire l'accesso sottostante al cortile interno) e coperto a falde inclinate.

Sul lato Ovest, la UMI confina con un fabbricato (facente parte della UMI 01/07, a sua volta contigua alla UMI 01/05, confinante con la UMI 01/04) costruito nella stessa epoca, con analoga tipologia costruttiva, di altezza lievemente superiore e con orizzontamenti sfalsati di quota.

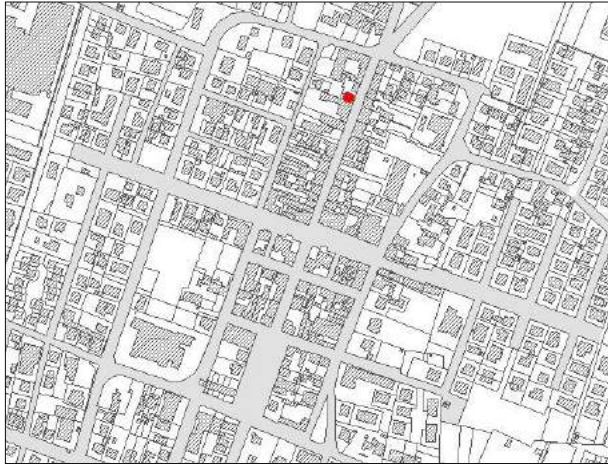
Sul lato Ovest, la UMI confina con un fabbricato (facente parte della UMI 01/01, a sua volta contigua alla UMI 01/02) costruito in epoca precedente, con diversa tipologia costruttiva, di altezza notevolmente superiore e con orizzontamenti sfalsati di quota.

Indicazioni normative:

Unità di analisi fra UMI 01/08, UMI 01/01, UMI 01/02, UMI 01/07, UMI 01/05 e UMI 01/04:

Il progetto strutturale relativo alle UMI 01/08, UMI 01/01 (con esito di agibilità "E"), UMI 01/02 (con esito di agibilità "E"), UMI 01/07 (con esiti di agibilità "E" e "A"), UMI 01/05 (con esito di agibilità "E") e UMI 01/04 (in parte con esito di agibilità "E", in parte priva di scheda di danno) contigue dovrà essere sviluppato in forma partecipata dai progettisti incaricati, al fine di valutare gli effetti reciproci prodotti dagli interventi progettati per le sei UMI e allo scopo di redigere una dichiarazione congiunta, a firma di tutti i progettisti, che asseveri che le opere progettate per ciascuna UMI non riducano il livello di sicurezza delle UMI contigue.

UMI n. 01/09



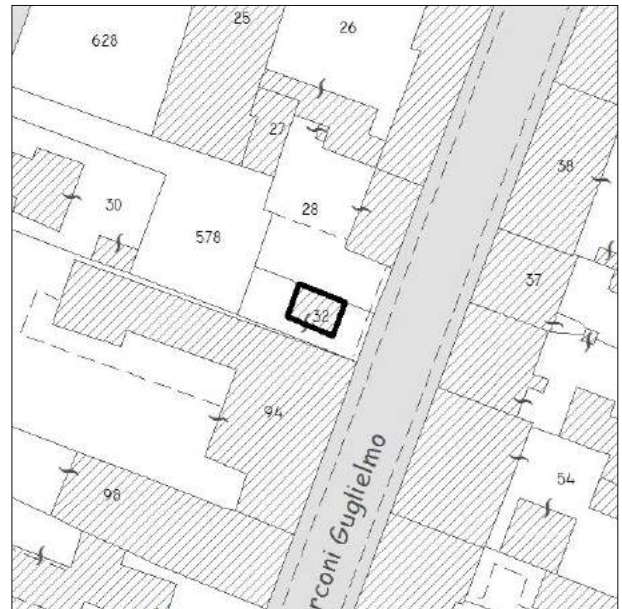
Localizzazione

Riferimenti catastali:
Foglio 27, Particella 32 (parte)

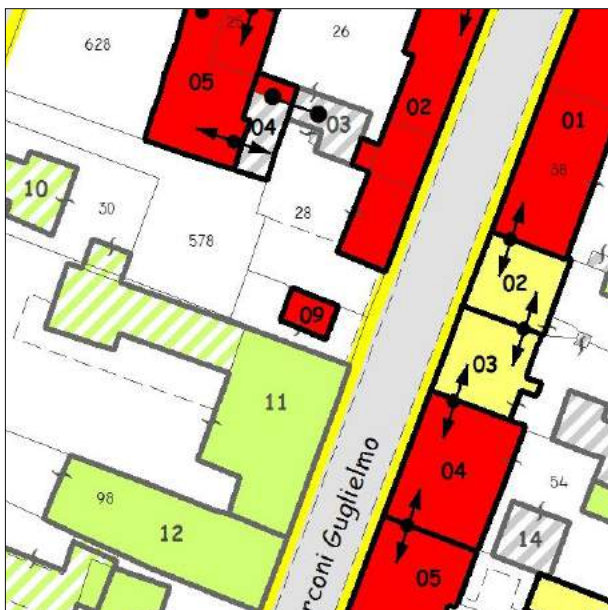
Ubicazione:
corso Marconi



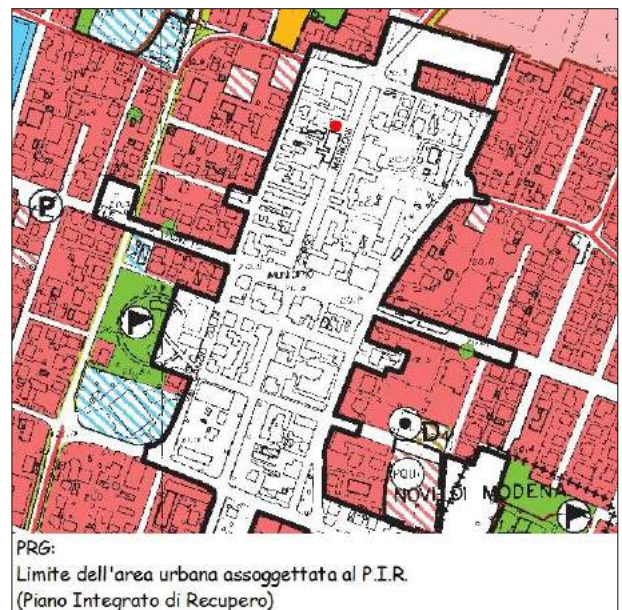
Aggregato Edilizio e UMI



Riferimenti catastali



Esito della valutazione danni e perimetrazione UMI



Disciplina urbanistica vigente



Foto da corso Marconi



Foto da corso Marconi

Caratteristiche strutturali:

Esito di agibilità: "E" (Scheda AeDES)

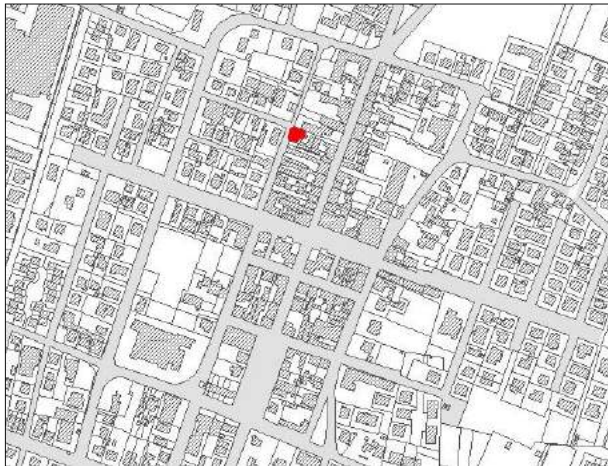
UMI costituita da un'unica unità strutturale. L'edificio, in muratura, ha pianta rettangolare, con 1 piano fuori terra, coperto a falde inclinate ed è strutturalmente separato dagli edifici adiacenti.

Indicazioni normative:

Unità di analisi fra UMI 01/09 e altre UMI dello stesso aggregato:

L'UMI considerata è isolata e pertanto il progetto strutturale ad essa relativo dovrà far riferimento al DM 14.01.2008 e alla Circolare n. 617 del 02.02.2009 senza tener conto di alcuna interazione con UMI contigue.

UMI n. 01/15



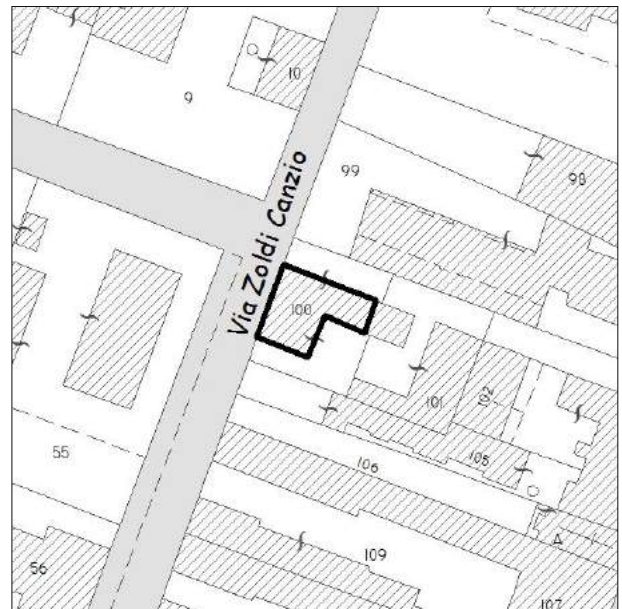
Localizzazione

Riferimenti catastali:
Foglio 27, Particella 100 (parte)

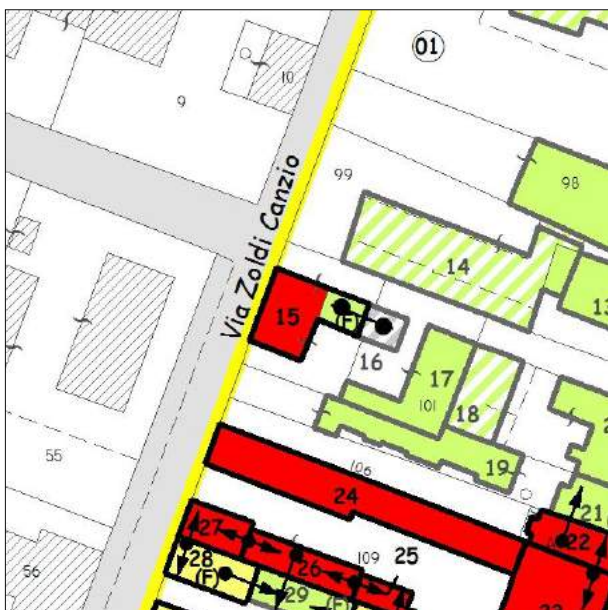
Ubicazione:
via Zoldi



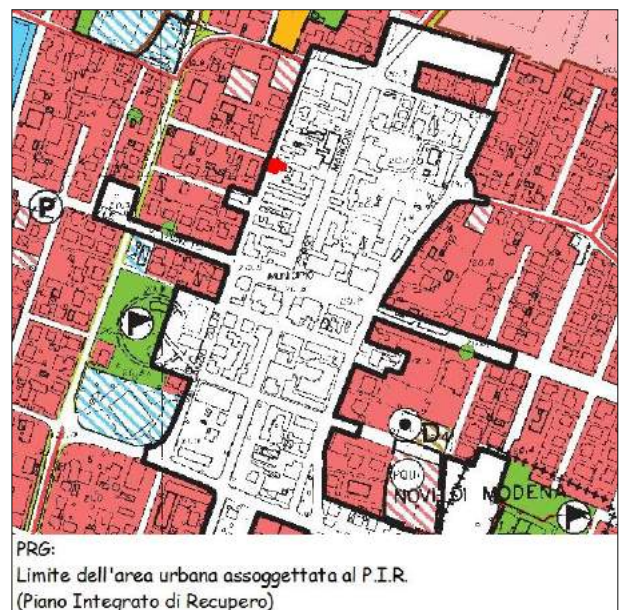
Aggregato Edilizio e UMI



Riferimenti catastali



Esito della valutazione danni e perimetrazione UMI



PRG:
Limite dell'area urbana assoggettata al P.I.R.
(Piano Integrato di Recupero)

Disciplina urbanistica vigente



Foto da via Zoldi



Foto da via Zoldi

Caratteristiche strutturali:

Esito di agibilità:

- porzione ovest: "E" (Scheda AeDES)
- porzione est (appendice): "F" (Scheda AeDES) intrinseco "A" (Scheda istruttoria del Comune di Novi di Modena)

UMI costituita da un'unica unità strutturale. L'edificio, in muratura, ha pianta rettangolare (a meno di un'appendice monopiano sul lato Nord-Est), con 3 piani fuori terra e coperto a falde inclinate.

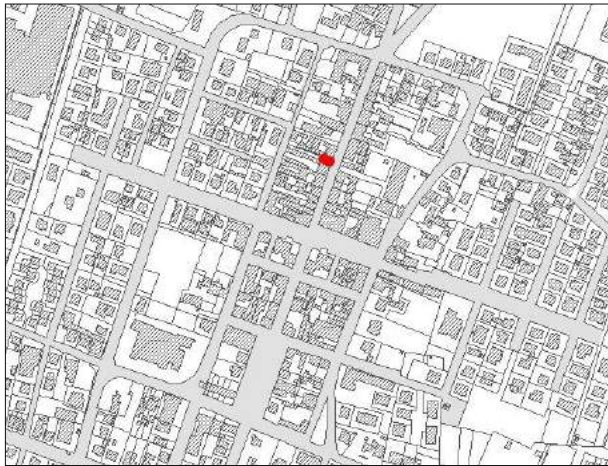
Sul lato Est, l'appendice monopiano confina con l'edificio 01/16, non oggetto di UMI, costruito nella stessa epoca, con analoga tipologia costruttiva e di altezza paragonabile.

Indicazioni normative:

Unità di analisi fra UMI 01/15 ed edificio 01/16:

La correlazione tra la UMI 01/15 e l'edificio 01/16 (privo di scheda di danno) è subordinata alla determinazione del danno dell'edificio 01/16 (v. definizione "asta con due pallini" nell'ultimo capitolo della relazione generale).

UMI n. 01/22



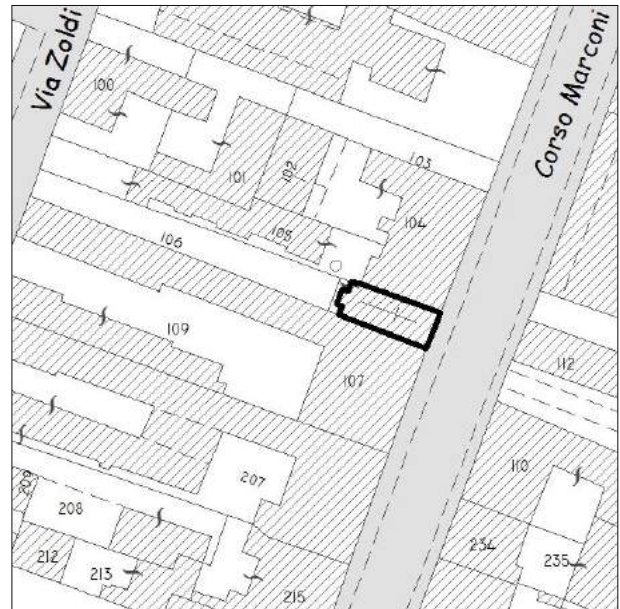
Localizzazione

Riferimenti catastali:
Foglio 27, Particella A (parte)

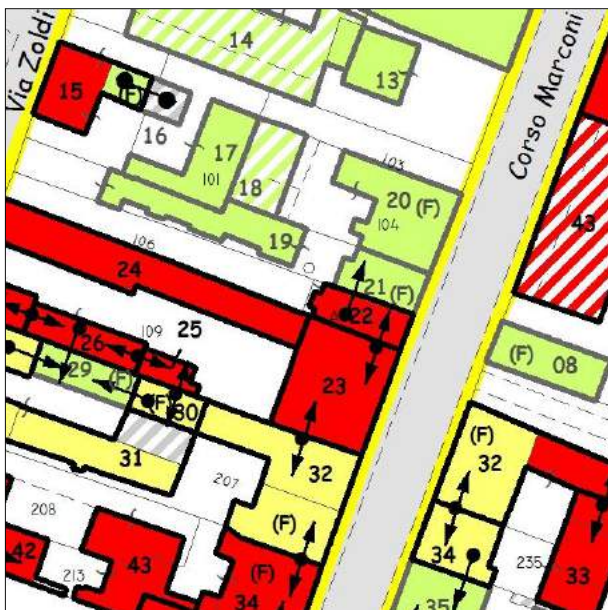
Ubicazione:
corso Marconi



Aggregato Edilizio e UMI



Riferimenti catastali



Esito della valutazione danni e perimetrazione UMI



PRG:
Limite dell'area urbana assoggettata al P.I.R.
(Piano Integrato di Recupero)

Disciplina urbanistica vigente



Foto da corso Marconi

Caratteristiche strutturali:

Esito di agibilità: "E" (Scheda AeDES)

UMI costituita da un'unica unità strutturale (chiesa). L'edificio, in muratura, ha pianta rettangolare e coperto a falde inclinate.

Sul lato Nord, la chiesa confina con l'edificio 01/21, non oggetto di UMI, costruito nella stessa epoca, con analoga tipologia costruttiva e di altezza notevolmente superiore.

Sul lato Sud, la chiesa confina con un fabbricato (facente parte della UMI 01/23, a sua volta contigua alla UMI 01/32, confinante con la UMI 01/34, a sua volta contigua alla UMI 01/35, confinante con la UMI 01/36, a sua volta contigua alla UMI 01/37, confinante con la UMI 01/38, a sua volta contigua alla UMI 01/39) costruito in epoca precedente, con tipologia costruttiva diversa e di altezza notevolmente superiore.

Indicazioni normative:

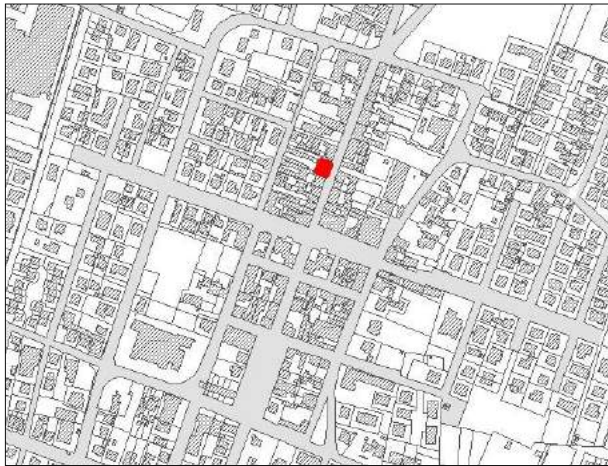
Unità di analisi fra UMI 01/22, UMI 01/23, UMI 01/32, UMI 01/34, UMI 01/35, UMI 01/36, UMI 01/37, UMI 01/38 e UMI 01/39:

Il progetto strutturale relativo alle UMI 01/22, UMI 01/23 (con esito di agibilità "E"), UMI 01/32 (con esito di agibilità "F" (esito intrinseco "B")), UMI 01/34 (con esiti di agibilità "E" e "F" (esito intrinseco "E")), UMI 01/35 (con esito di agibilità "E"), UMI 01/36 (con esito di agibilità "E"), UMI 01/37 (con esiti di agibilità "E" e "F" (esito intrinseco "B")), UMI 01/38 (con esito di agibilità "E") e UMI 01/39 (con esito di agibilità "E") contigue dovrà essere sviluppato in forma partecipata dai progettisti incaricati, al fine di valutare gli effetti reciproci prodotti dagli interventi progettati per le nove UMI e allo scopo di redigere una dichiarazione congiunta, a firma di tutti i progettisti, che asseveri che le opere progettate per ciascuna UMI non riducano il livello di sicurezza delle UMI contigue.

Unità di analisi fra UMI 01/22 ed edificio 01/21:

Il progetto di miglioramento sismico relativo alla UMI 01/22 dovrà essere sviluppato comprendendo nella modellazione il contiguo edificio 01/21 (con esito di agibilità "F" (esito intrinseco "A")), che viene coinvolto interamente nel calcolo, pur limitando l'intervento strutturale alla sola UMI 01/22.

UMI n. 01/23



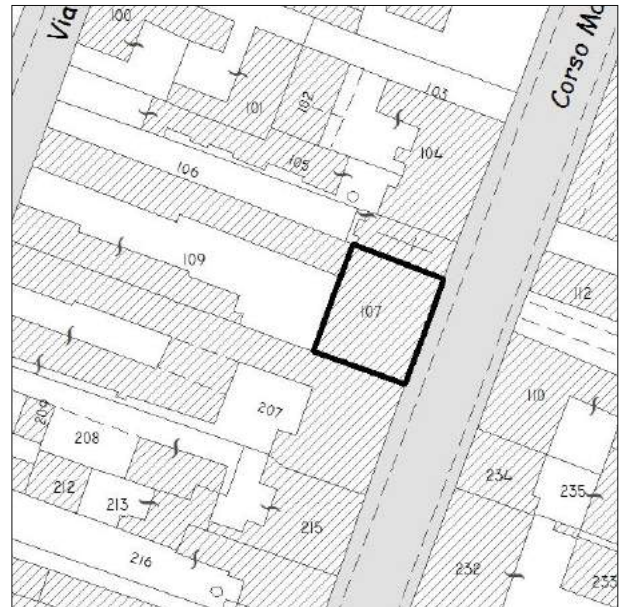
Localizzazione

Riferimenti catastali:
Foglio 27, Particella 107 (parte)

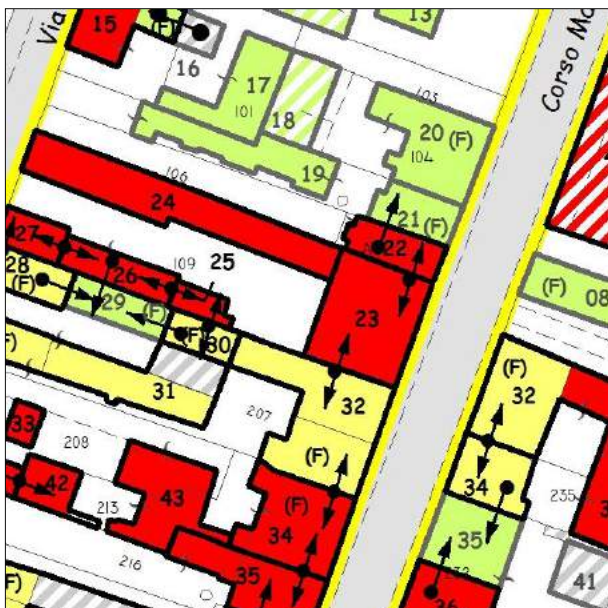
Ubicazione:
corso Marconi



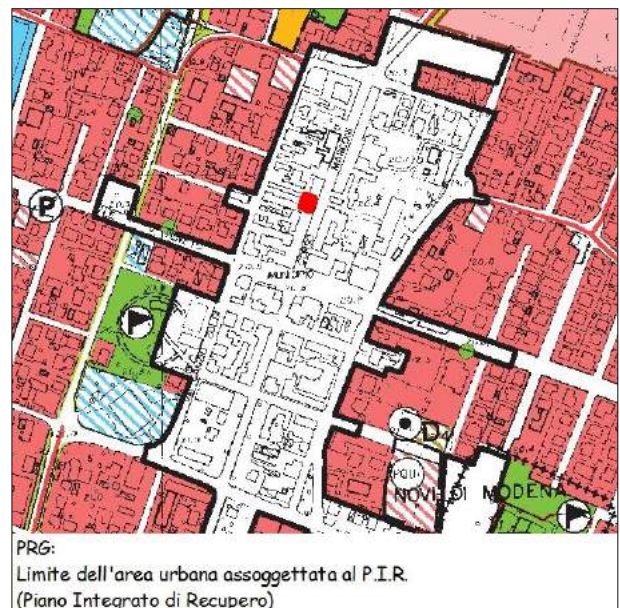
Aggregato Edilizio e UMI



Riferimenti catastali



Esito della valutazione danni e perimetrazione UMI



PRG:
Limite dell'area urbana assoggettata al P.I.R.
(Piano Integrato di Recupero)

Disciplina urbanistica vigente



Foto da corso Marconi

Caratteristiche strutturali:**Esito di agibilità: "E" (Scheda AeDES)**

UMI costituita da un'unica unità strutturale. L'edificio, in muratura, ha pianta rettangolare, con 3 piani fuori terra e coperto a falde inclinate.

Sul lato Nord, l'edificio confina con una chiesa (facente parte della UMI 01/22) costruita in epoca successiva, con diversa tipologia costruttiva e di altezza notevolmente inferiore.

Sul lato Ovest, l'edificio confina, per un breve tratto, con un fabbricato (facente parte della UMI 01/24) costruito nella stessa epoca, con analoga tipologia costruttiva e di altezza notevolmente inferiore.

Sul lato Sud, l'edificio confina con un fabbricato (facente parte della UMI 01/32, a sua volta contigua alla UMI 01/34, confinante con la UMI 01/35, a sua volta contigua alla UMI 01/36, confinante con la UMI 01/37, a sua volta contigua alla UMI 01/38, confinante con la UMI 01/39) costruito nella stessa epoca, con analoga tipologia costruttiva, di altezza notevolmente inferiore e con orizzontamenti sfalsati di quota.

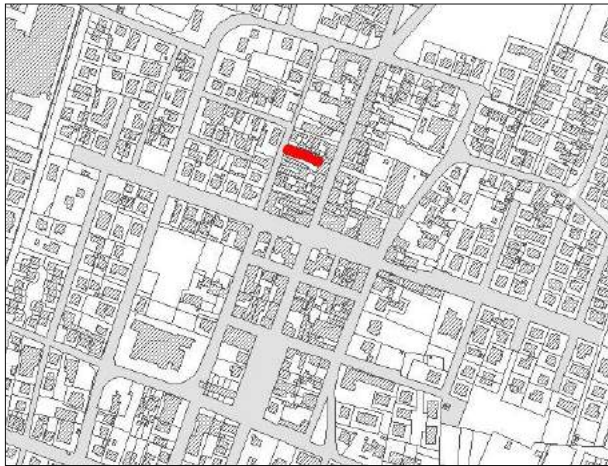
Indicazioni normative:**Unità di analisi fra UMI 01/23, UMI 01/22, UMI 01/32, UMI 01/34, UMI 01/35, UMI 01/36, UMI 01/37, UMI 01/38 e UMI 01/39:**

Il progetto strutturale relativo alle UMI 01/23, UMI 01/22 (con esito di agibilità "E"), UMI 01/32 (con esito di agibilità "F" (esito intrinseco "B")), UMI 01/34 (con esiti di agibilità "E" e "F" (esito intrinseco "E")), UMI 01/35 (con esito di agibilità "E"), UMI 01/36 (con esito di agibilità "E"), UMI 01/37 (con esiti di agibilità "E" e "F" (esito intrinseco "B")), UMI 01/38 (con esito di agibilità "E") e UMI 01/39 (con esito di agibilità "E") contigue dovrà essere sviluppato in forma partecipata dai progettisti incaricati, al fine di valutare gli effetti reciproci prodotti dagli interventi progettati per le nove UMI e allo scopo di redigere una dichiarazione congiunta, a firma di tutti i progettisti, che asseveri che le opere progettate per ciascuna UMI non riducano il livello di sicurezza delle UMI contigue.

Unità di analisi fra UMI 01/23 e UMI 01/24:

Nei confronti della contigua UMI 01/24 (con esito di agibilità "E"), il progetto strutturale relativo alla UMI 01/23 dovrà considerare le interazioni strutturali relative, come definite al punto C8A.3 di cui alla Circolare n. 617 del 02.02.2009.

UMI n. 01/24



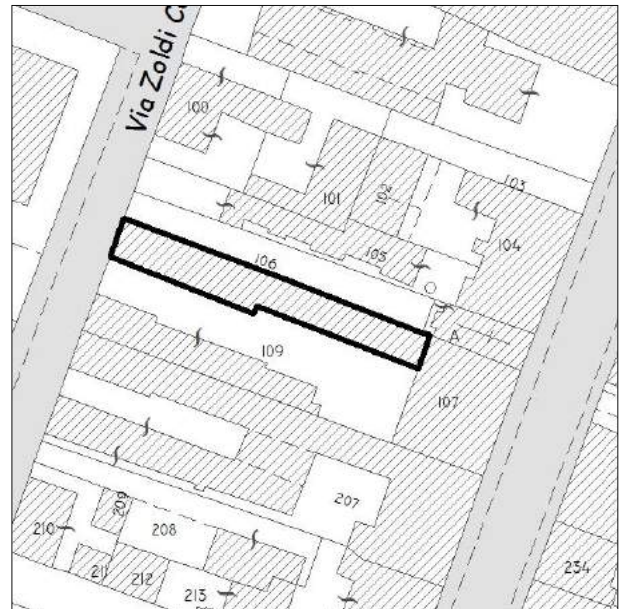
Localizzazione

Riferimenti catastali:
Foglio 27, Particella 107 (parte)

Ubicazione:
via Zoldi



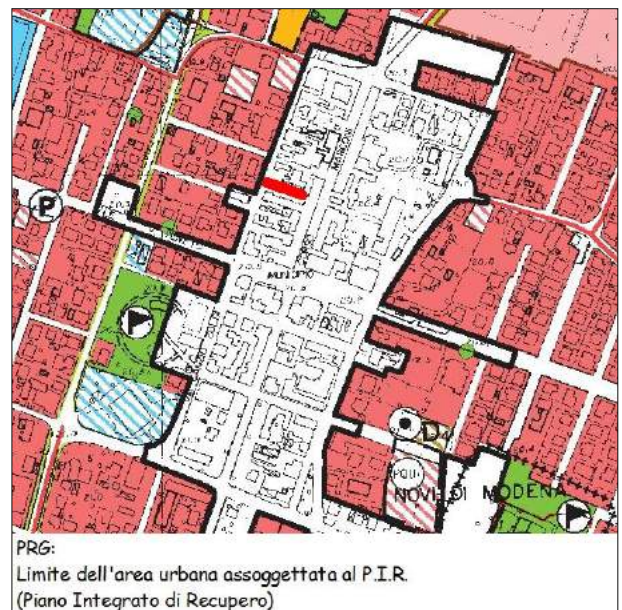
Aggregato Edilizio e UMI



Riferimenti catastali



Esito della valutazione danni e perimetrazione UMI



PRG:
Limite dell'area urbana assoggettata al P.I.R.
(Piano Integrato di Recupero)

Disciplina urbanistica vigente



Foto da via Zoldi

Caratteristiche strutturali:

Esito di agibilità: "E" (Scheda AeDES)

UMI costituita da un'unica unità strutturale. L'edificio, in muratura, ha pianta rettangolare molto allungata, con 1 piano fuori terra e coperto a falde inclinate.

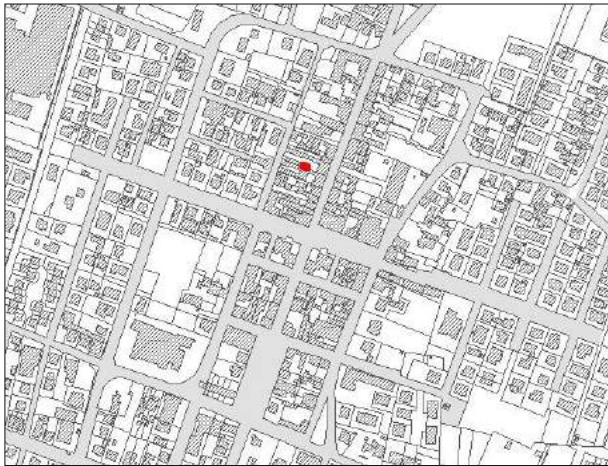
Sul lato Est, l'edificio confina con un fabbricato (facente parte della UMI 01/23) costruito nella stessa epoca, con analoga tipologia costruttiva e di altezza notevolmente superiore.

Indicazioni normative:

Unità di analisi fra UMI 01/24 e UMI 01/23:

Nei confronti della contigua UMI 01/23 (con esito di agibilità "E"), il progetto strutturale relativo alla UMI 01/24 dovrà considerare le interazioni strutturali relative, come definite al punto C8A.3 di cui alla Circolare n. 617 del 02.02.2009.

UMI n. 01/25



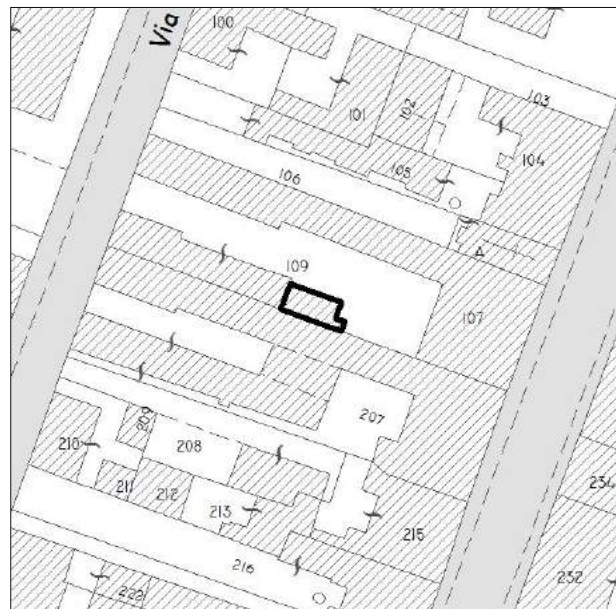
Localizzazione

Riferimenti catastali:
Foglio 27, Particella 109 (parte)

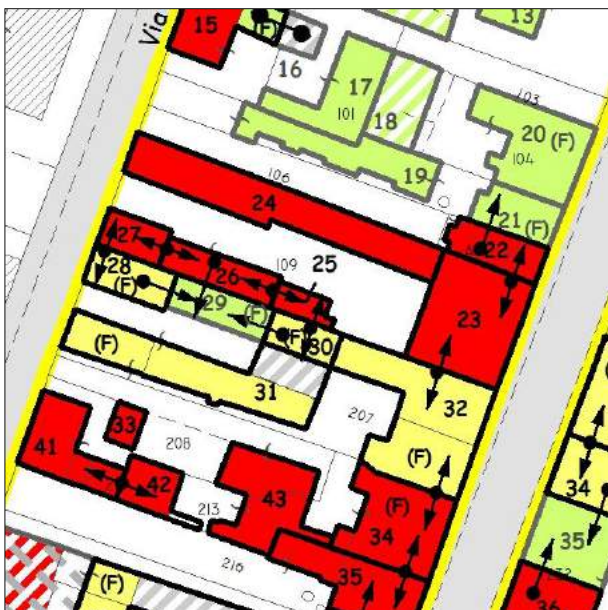
Ubicazione:
via Zoldi



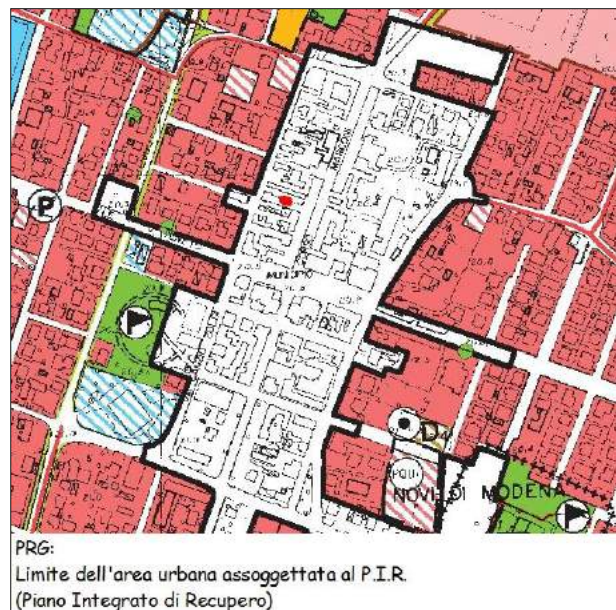
Aggregato Edilizio e UMI



Riferimenti catastali



Esito della valutazione danni e perimetrazione UMI



Disciplina urbanistica vigente



Foto da via Zoldi (cortile interno)



Foto da via Zoldi (cortile interno)

Caratteristiche strutturali:

Esito di agibilità: "E" (Scheda AeDES)

UMI costituita da un'unica unità strutturale. L'edificio, in muratura, ha pianta rettangolare (a meno di una piccola appendice monopiano sul lato Sud-Est), con 2 piani fuori terra e coperto a falde inclinate.

Sul lato Ovest, l'edificio confina con un fabbricato (facente parte della UMI 01/26, a sua volta contigua alla UMI 01/27, confinante con la UMI 01/28) costruito nella stessa epoca, con analoga tipologia costruttiva e di altezza notevolmente inferiore.

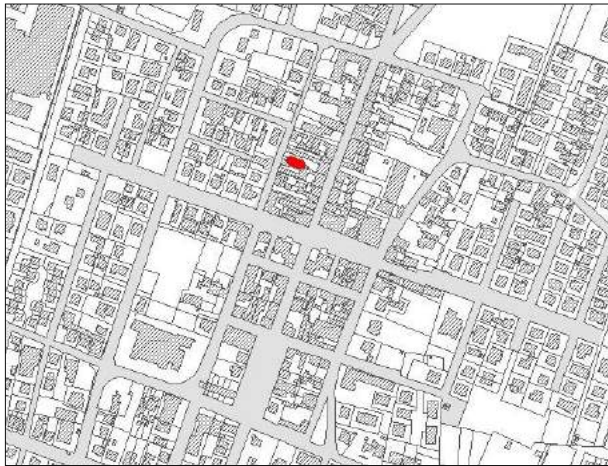
Sul lato Sud, l'edificio confina con un fabbricato (facente parte della UMI 01/30) costruito nella stessa epoca, con analoga tipologia costruttiva e di altezza notevolmente inferiore.

Indicazioni normative:

Unità di analisi fra UMI 01/25, UMI 01/26, UMI 01/27, UMI 01/28 e UMI 01/30:

Il progetto strutturale relativo alle UMI 01/25, UMI 01/26 (con esito di agibilità "E"), UMI 01/27 (con esito di agibilità "E"), UMI 01/28 (con esito di agibilità "F" (esito intrinseco "B")) e UMI 01/30 (con esito di agibilità "F" (esito intrinseco "B")) contigue dovrà essere sviluppato in forma partecipata dai progettisti incaricati, al fine di valutare gli effetti reciproci prodotti dagli interventi progettati per le cinque UMI e allo scopo di redigere una dichiarazione congiunta, a firma di tutti i progettisti, che asseveri che le opere progettate per ciascuna UMI non riducano il livello di sicurezza delle UMI contigue.

UMI n. 01/26



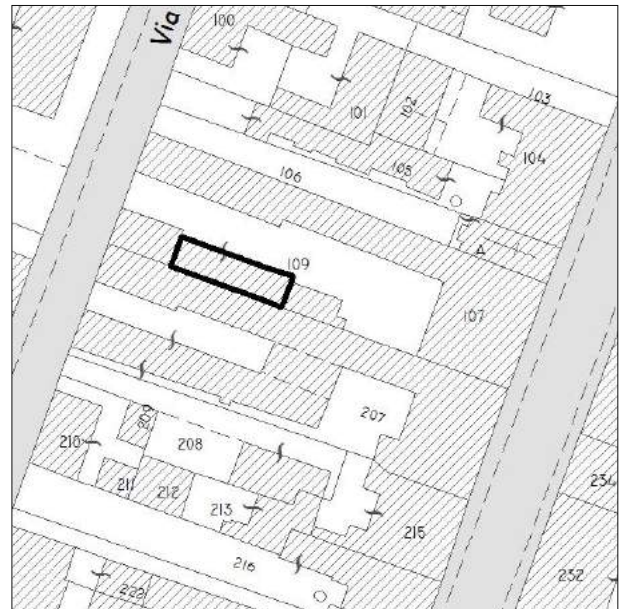
Localizzazione

Riferimenti catastali:
Foglio 27, Particella 109 (parte)

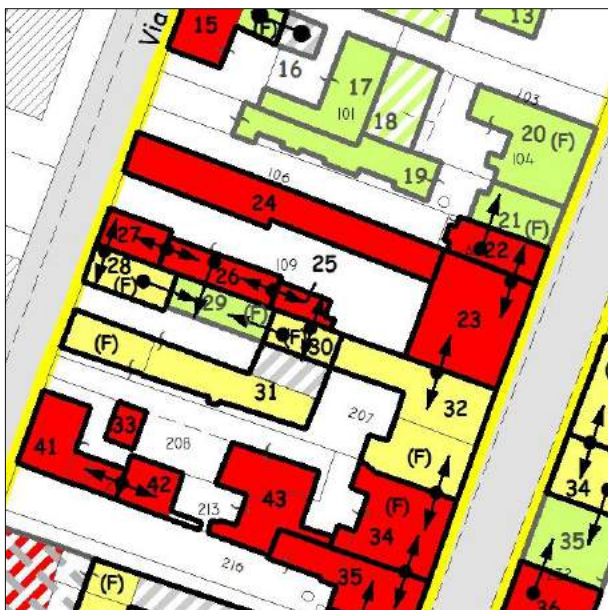
Ubicazione:
via Zoldi



Aggregato Edilizio e UMI



Riferimenti catastali



Esito della valutazione danni e perimetrazione UMI



PRG:
Limite dell'area urbana assoggettata al P.I.R.
(Piano Integrato di Recupero)

Disciplina urbanistica vigente



Foto da via Zoldi (cortile interno)

Caratteristiche strutturali:**Esito di agibilità: "E" (Scheda AeDES)**

UMI costituita da un'unica unità strutturale. L'edificio, in muratura, ha pianta rettangolare allungata, con 1 piano fuori terra e coperto a falde inclinate.

Sul lato Est, l'edificio confina con un fabbricato (facente parte della UMI 01/25, a sua volta contigua alla UMI 01/30) costruito nella stessa epoca, con analoga tipologia costruttiva e di altezza notevolmente superiore.

Sul lato Ovest, l'edificio confina con un fabbricato (facente parte della UMI 01/27, a sua volta contigua alla UMI 01/28) costruito nella stessa epoca, con analoga tipologia costruttiva e di altezza notevolmente superiore.

Sul lato Sud, l'edificio confina con l'edificio 01/29, non oggetto di UMI, costruito nella stessa epoca, con analoga tipologia costruttiva e di altezza paragonabile.

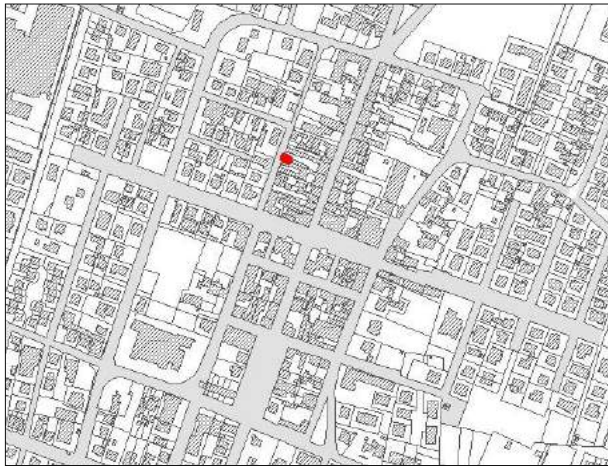
Indicazioni normative:**Unità di analisi fra UMI 01/26, UMI 01/25, UMI 01/30, UMI 01/27 e UMI 01/28:**

Il progetto strutturale relativo alle UMI 01/26, UMI 01/25 (con esito di agibilità "E"), UMI 01/30 (con esito di agibilità "F" (esito intrinseco "B")), UMI 01/27 (con esito di agibilità "E") e UMI 01/28 (con esito di agibilità "F" (esito intrinseco "B")) contigue dovrà essere sviluppato in forma partecipata dai progettisti incaricati, al fine di valutare gli effetti reciproci prodotti dagli interventi progettati per le cinque UMI e allo scopo di redigere una dichiarazione congiunta, a firma di tutti i progettisti, che asseveri che le opere progettate per ciascuna UMI non riducano il livello di sicurezza delle UMI contigue.

Unità di analisi fra UMI 01/26 ed edificio 01/29:

Il progetto di miglioramento sismico relativo alla UMI 01/26 dovrà essere sviluppato comprendendo nella modellazione il contiguo edificio 01/29 (con esito di agibilità "F" (esito intrinseco "A")), che viene coinvolto interamente nel calcolo, pur limitando l'intervento strutturale alla sola UMI 01/26.

UMI n. 01/27



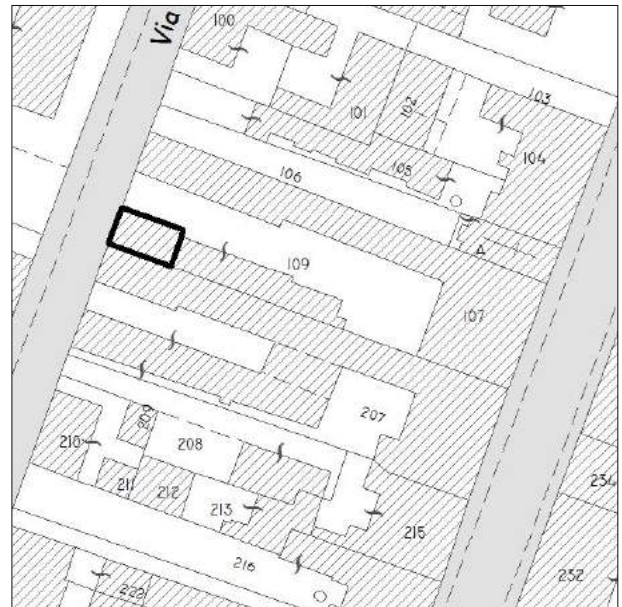
Localizzazione

Riferimenti catastali:
Foglio 27, Particella 109 (parte)

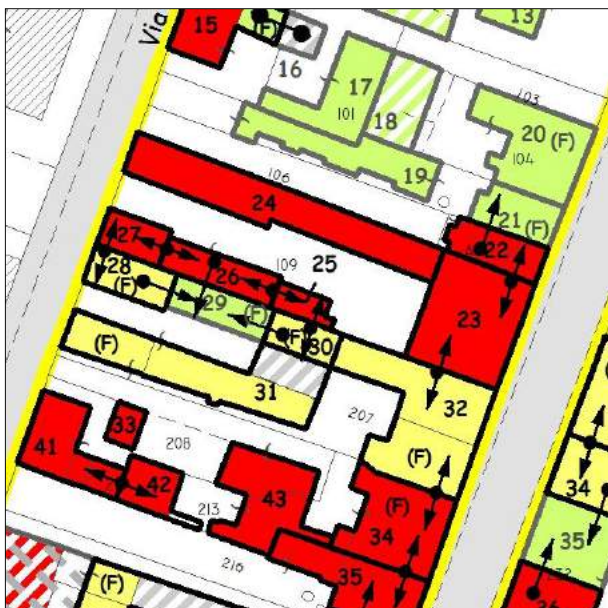
Ubicazione:
via Zoldi



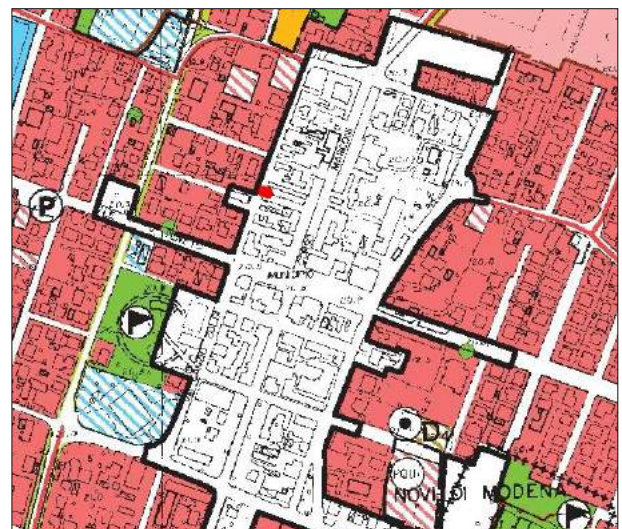
Aggregato Edilizio e UMI



Riferimenti catastali



Esito della valutazione danni e perimetrazione UMI



PRG:
Limite dell'area urbana assoggettata al P.I.R.
(Piano Integrato di Recupero)

Disciplina urbanistica vigente



Foto da via Zoldi

Caratteristiche strutturali:

Esito di agibilità: "E" (Scheda AeDES)

UMI costituita da un'unica unità strutturale. L'edificio, in muratura, ha pianta rettangolare, con 2 piani fuori terra e coperto a falde inclinate.

Sul lato Est, l'edificio confina con un fabbricato (facente parte della UMI 01/26, a sua volta contigua alla UMI 01/25, confinante con la UMI 01/30) costruito nella stessa epoca, con analoga tipologia costruttiva e di altezza notevolmente inferiore.

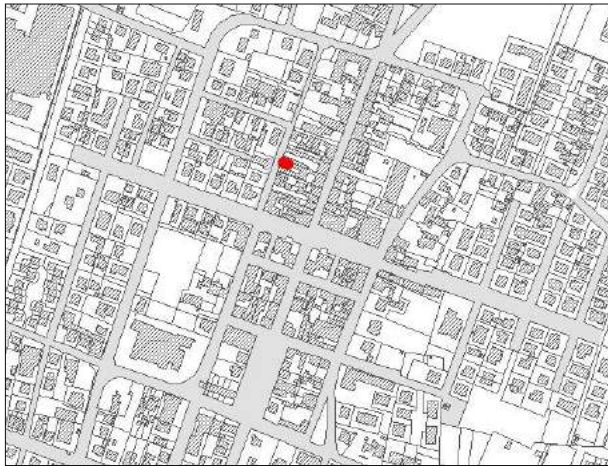
Sul lato Sud, l'edificio confina con un fabbricato (facente parte della UMI 01/28) costruito nella stessa epoca, con analoga tipologia costruttiva e di altezza notevolmente inferiore.

Indicazioni normative:

Unità di analisi fra UMI 01/27, UMI 01/26, UMI 01/25, UMI 01/30 e UMI 01/28:

Il progetto strutturale relativo alle UMI 01/27, UMI 01/26 (con esito di agibilità "E"), UMI 01/25 (con esito di agibilità "E"), UMI 01/30 (con esito di agibilità "F" (esito intrinseco "B")) e UMI 01/28 (con esito di agibilità "F" (esito intrinseco "B")) contigue dovrà essere sviluppato in forma partecipata dai progettisti incaricati, al fine di valutare gli effetti reciproci prodotti dagli interventi progettati per le cinque UMI e allo scopo di redigere una dichiarazione congiunta, a firma di tutti i progettisti, che asseveri che le opere progettate per ciascuna UMI non riducano il livello di sicurezza delle UMI contigue.

UMI n. 01/28



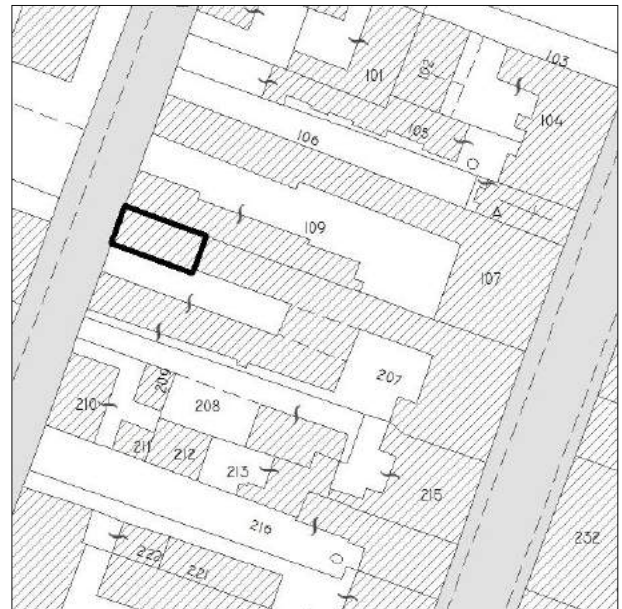
Localizzazione

Riferimenti catastali:
Foglio 27, Particella 207 (parte)

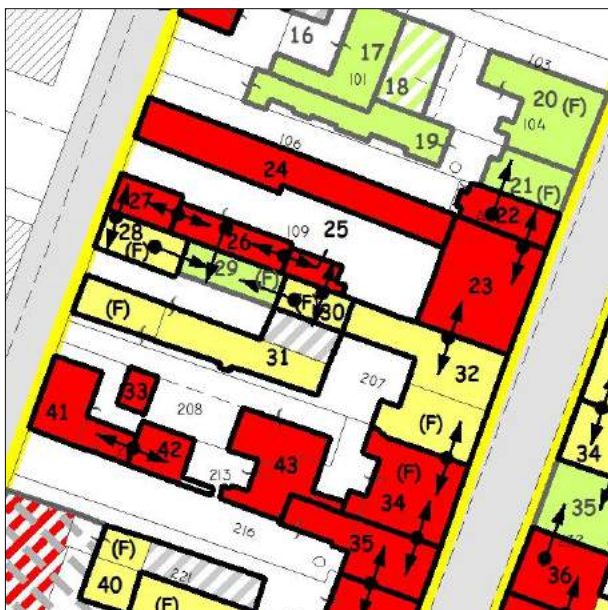
Ubicazione:
via Zoldi



Aggregato Edilizio e UMI



Riferimenti catastali



Esito della valutazione danni e perimetrazione UMI



PRG:
Limite dell'area urbana assoggettata al P.I.R.
(Piano Integrato di Recupero)

Disciplina urbanistica vigente



Foto da via Zoldi

Caratteristiche strutturali:

Esito di agibilità: "F" (Scheda AeDES) intrinseco "B" (Scheda istruttoria del Comune di Novi di Modena)

UMI costituita da un'unica unità strutturale. L'edificio, in muratura, ha pianta rettangolare, con 1 piano fuori terra e coperto a falde inclinate.

Sul lato Est, l'edificio confina con l'edificio 01/29, non oggetto di UMI, costruito nella stessa epoca, con analoga tipologia costruttiva e di altezza inferiore.

Sul lato Nord, l'edificio confina con un fabbricato (facente parte della UMI 01/27, a sua volta contigua alla UMI 01/26, confinante con la UMI 01/25, sua volta contigua alla UMI 01/30) costruito nella stessa epoca, con analoga tipologia costruttiva e di altezza notevolmente superiore.

Indicazioni normative:

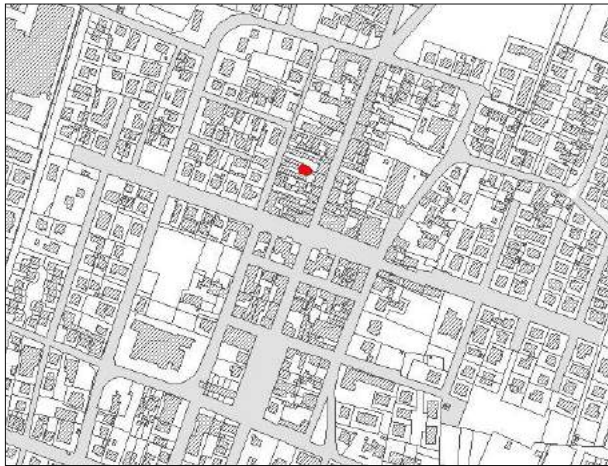
Unità di analisi fra UMI 01/28, UMI 01/27, UMI 01/26, UMI 01/25 e UMI 01/30:

Il progetto strutturale relativo alle UMI 01/28, UMI 01/27 (con esito di agibilità "E"), UMI 01/26 (con esito di agibilità "E"), UMI 01/25 (con esito di agibilità "E") e UMI 01/30 (con esito di agibilità "F" (esito intrinseco "B")) contigue dovrà essere sviluppato in forma partecipata dai progettisti incaricati, al fine di valutare gli effetti reciproci prodotti dagli interventi progettati per le cinque UMI e allo scopo di redigere una dichiarazione congiunta, a firma di tutti i progettisti, che asseveri che le opere progettate per ciascuna UMI non riducano il livello di sicurezza delle UMI contigue.

Unità di analisi fra UMI 01/28 ed edificio 01/29:

Il progetto di miglioramento sismico relativo alla UMI 01/28 dovrà essere sviluppato comprendendo nella modellazione il contiguo edificio 01/29 (con esito di agibilità "F" (esito intrinseco "A")), che viene coinvolto interamente nel calcolo, pur limitando l'intervento strutturale alla sola UMI 01/28.

UMI n. 01/30



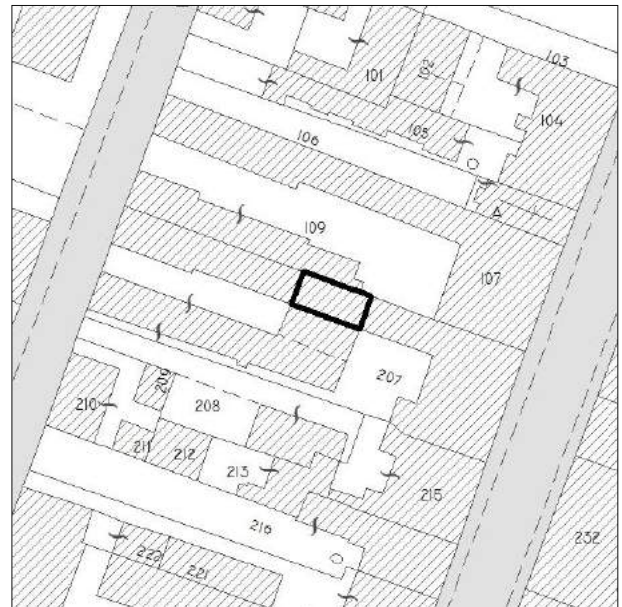
Localizzazione

Riferimenti catastali:
Foglio 27, Particella 207 (parte)

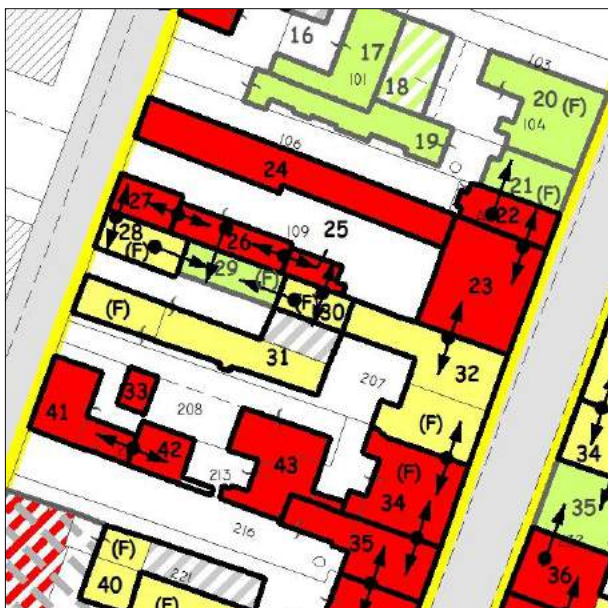
Ubicazione:
via Zoldi/corso Marconi



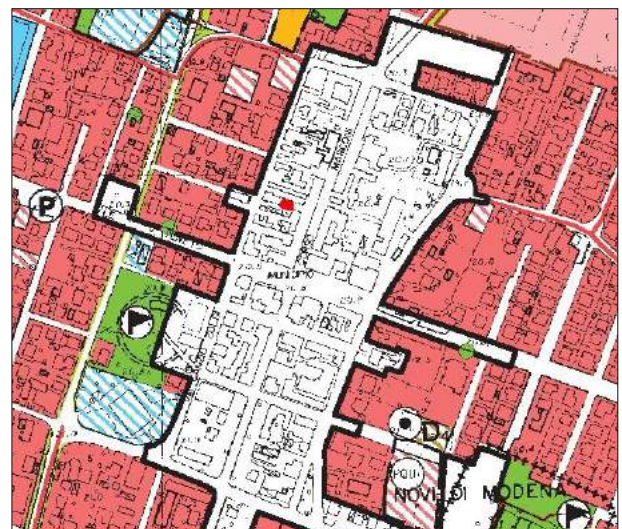
Aggregato Edilizio e UMI



Riferimenti catastali



Esito della valutazione danni e perimetrazione UMI



PRG:
Limite dell'area urbana assoggettata al P.I.R.
(Piano Integrato di Recupero)

Disciplina urbanistica vigente



Foto da via Zoldi (cortile interno)

Caratteristiche strutturali:

Esito di agibilità: "F" (Scheda AeDES) intrinseco "B" (Scheda istruttoria del Comune di Novi di Modena)

UMI costituita da un'unica unità strutturale. L'edificio, in muratura, ha pianta rettangolare, con 2 piani fuori terra (1 + 1 sottotetto) e coperto a falde inclinate.

Sul lato Nord, l'edificio confina con un fabbricato (facente parte della UMI 01/25, a sua volta contigua alla UMI 01/26, confinante con la UMI 01/27, sua volta contigua alla UMI 01/28) costruito nella stessa epoca, con analoga tipologia costruttiva e di altezza notevolmente superiore.

Sul lato Ovest, l'edificio confina con l'edificio 01/29, non oggetto di UMI, costruito nella stessa epoca, con analoga tipologia costruttiva e di altezza inferiore.

Sul lato Est, l'edificio confina con l'appendice bipiano di un fabbricato (facente parte della UMI 01/32) costruito nella stessa epoca, con analoga tipologia costruttiva e di altezza notevolmente superiore.

Sul lato Sud, l'edificio è collegato, attraverso il prolungamento del coperto a falde, con un fabbricato (facente parte della UMI 01/31) costruito nella stessa epoca, con analoga tipologia costruttiva e di uguale altezza.

Indicazioni normative:**Unità di analisi fra UMI 01/30, UMI 01/25, UMI 01/26, UMI 01/27 e UMI 01/28:**

Il progetto strutturale relativo alle UMI 01/30, UMI 01/25 (con esito di agibilità "E"), UMI 01/26 (con esito di agibilità "E"), UMI 01/27 (con esito di agibilità "E") e UMI 01/28 (con esito di agibilità "F" (esito intrinseco "B")) contigue dovrà essere sviluppato in forma partecipata dai progettisti incaricati, al fine di valutare gli effetti reciproci prodotti dagli interventi progettati per le cinque UMI e allo scopo di redigere una dichiarazione congiunta, a firma di tutti i progettisti, che asseveri che le opere progettate per ciascuna UMI non riducano il livello di sicurezza delle UMI contigue.

Unità di analisi fra UMI 01/30 ed edificio 01/29:

Il progetto di miglioramento sismico relativo alla UMI 01/30 dovrà essere sviluppato comprendendo nella modellazione il contiguo edificio 01/29 (con esito di agibilità "F" (esito intrinseco "A")), che viene coinvolto interamente nel calcolo, pur limitando l'intervento strutturale alla sola UMI 01/30.

Unità di analisi fra UMI 01/30 e UMI 01/32:

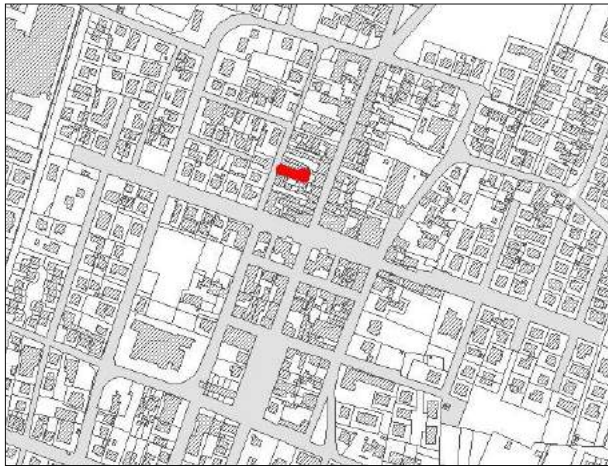
Nei confronti della contigua UMI 01/32 (con esito di agibilità "F" (esito intrinseco "B")), il progetto

strutturale relativo alla UMI 01/30 dovrà considerare le interazioni strutturali relative, come definite al punto C8A.3 di cui alla Circolare n. 617 del 02.02.2009.

Unità di analisi fra UMI 01/30 e UMI 01/31:

Nei confronti della contigua UMI 01/31 (in parte con esito di agibilità "F" (esito intrinseco "B"), in parte con esito di agibilità "B", in parte priva di scheda di danno), il progetto strutturale relativo alla UMI 01/30 dovrà considerare le interazioni strutturali relative, come definite al punto C8A.3 di cui alla Circolare n. 617 del 02.02.2009.

UMI n. 01/31



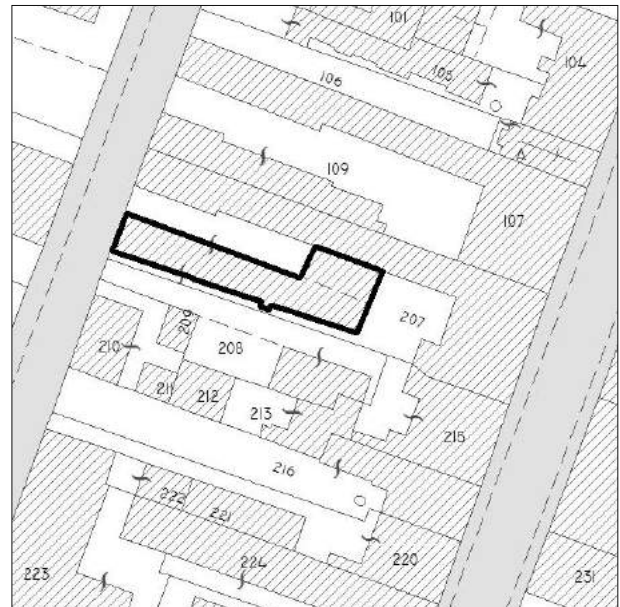
Localizzazione

Riferimenti catastali:
Foglio 27, Particella 207 (parte)

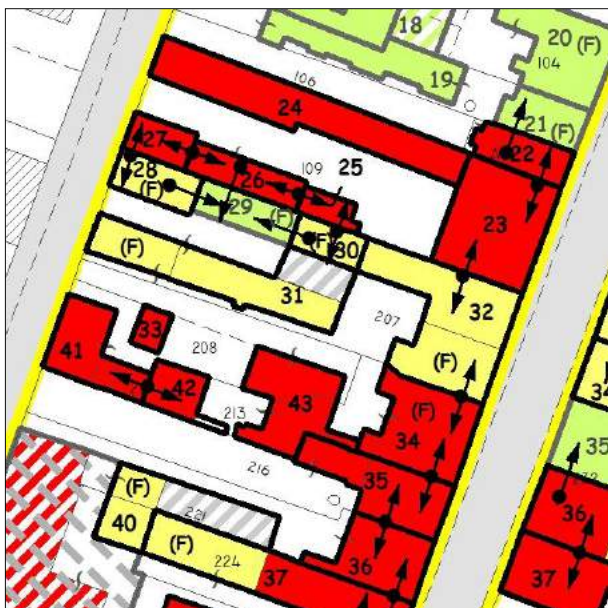
Ubicazione:
via Zoldi



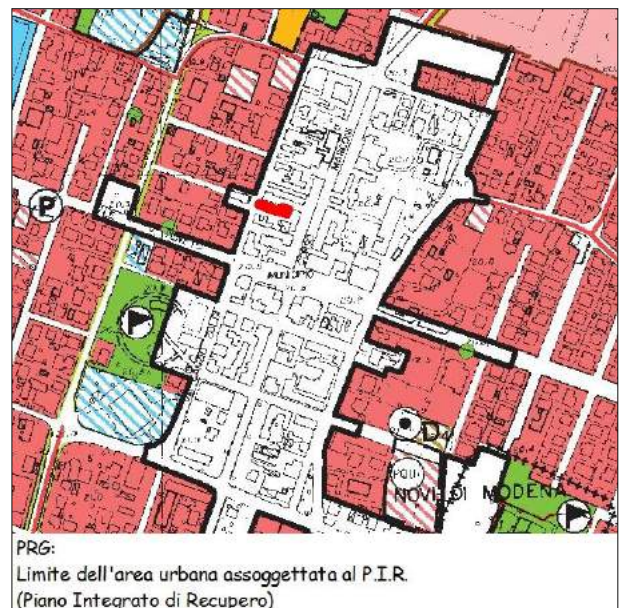
Aggregato Edilizio e UMI



Riferimenti catastali



Esito della valutazione danni e perimetrazione UMI



PRG:
Limite dell'area urbana assoggettata al P.I.R.
(Piano Integrato di Recupero)

Disciplina urbanistica vigente



Foto da via Zoldi

Caratteristiche strutturali:

Esito di agibilità:

- porzione ovest: "F" (Scheda AeDES) intrinseco "B" (Scheda istruttoria del Comune di Novi di Modena)
- porzione est: "B" (Scheda AeDES)
- porzione nord-est: privo di scheda di danno (non determinato)

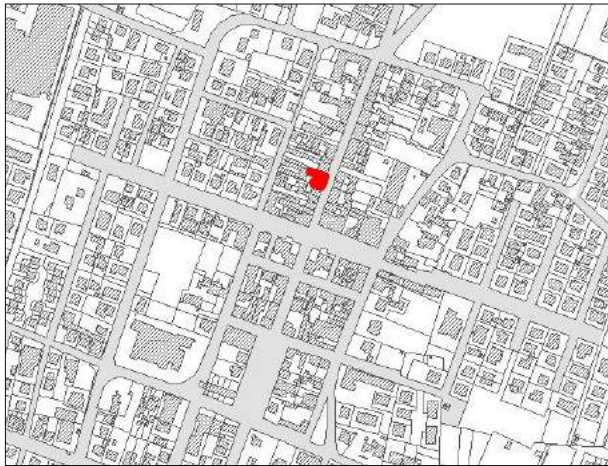
UMI costituita da due unità strutturali, entrambe in muratura: una sul lato Ovest e una sul lato Est. L'unità strutturale sul lato Ovest ha pianta rettangolare allungata, con 1 piano fuori terra e coperto a falde inclinate. L'unità strutturale sul lato Est ha pianta rettangolare, con 2 piani fuori terra (1 + 1 sottotetto) e coperto a falde inclinate, il cui prolungamento sul lato Nord la collega ad un fabbricato (facente parte della UMI 01/30) costruito nella stessa epoca, con analoga tipologia costruttiva e di uguale altezza.

Indicazioni normative:

Unità di analisi fra UMI 01/31 e UMI 01/30:

Nei confronti della contigua UMI 01/30 (con esito di agibilità "F" (esito intrinseco "B")), il progetto strutturale relativo alla UMI 01/31 dovrà considerare le interazioni strutturali relative, come definite al punto C8A.3 di cui alla Circolare n. 617 del 02.02.2009.

UMI n. 01/32



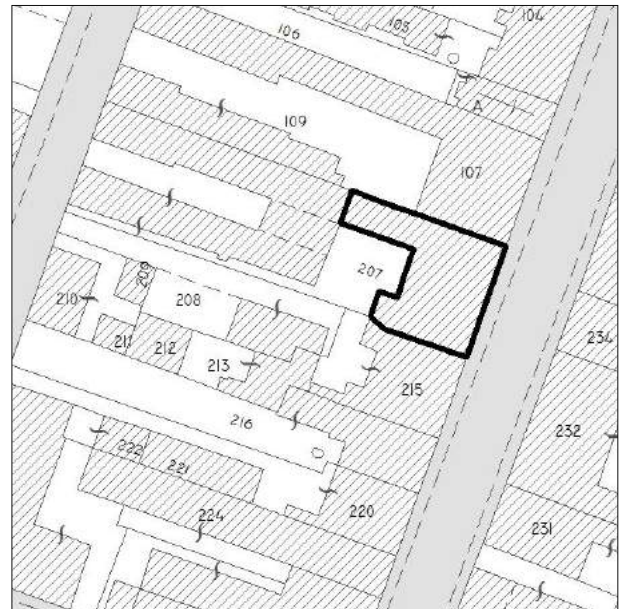
Localizzazione

Riferimenti catastali:
Foglio 27, Particella 207 (parte)

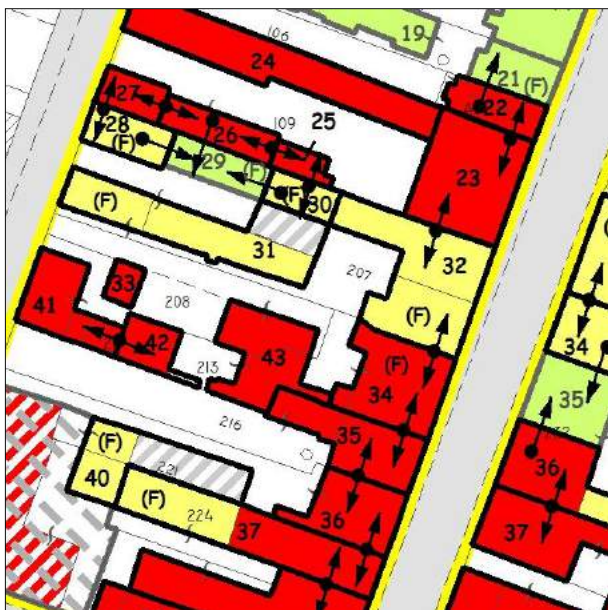
Ubicazione:
corso Marconi



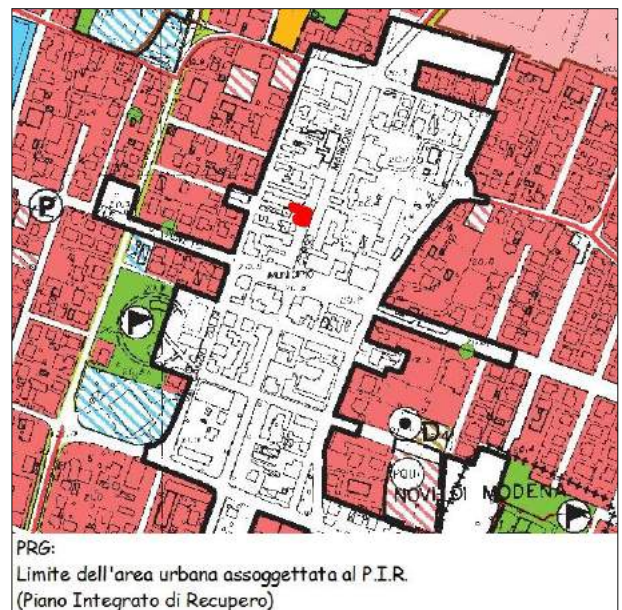
Aggregato Edilizio e UMI



Riferimenti catastali



Esito della valutazione danni e perimetrazione UMI



PRG:
Limite dell'area urbana assoggettata al P.I.R.
(Piano Integrato di Recupero)

Disciplina urbanistica vigente



Foto da corso Marconi

Caratteristiche strutturali:

Esito di agibilità: "F" (Scheda AeDES) intrinseco "B" (Scheda istruttoria del Comune di Novi di Modena)

UMI costituita da un'unica unità strutturale. L'edificio, in muratura, ha pianta rettangolare (a meno di una lunga appendice bipiano sul lato Nord-Ovest e di una piccola appendice monopiano sul lato Sud-Ovest), coperto a falde inclinate e si eleva per 2/3 per 2 piani fuori terra (lato Nord) e per 1/3 per 3 piani fuori terra (lato Sud).

Sul lato Nord, l'edificio confina con un fabbricato (facente parte della UMI 01/23, a sua volta contigua alla UMI 01/22) costruito nella stessa epoca, con analoga tipologia costruttiva, di altezza notevolmente superiore e con orizzontamenti sfalsati di quota.

Sul lato Ovest, l'appendice bipiano confina con un fabbricato (facente parte della UMI 01/30) costruito nella stessa epoca, con analoga tipologia costruttiva e di altezza notevolmente inferiore.

Sul lato Sud, l'edificio confina con un fabbricato (facente parte della UMI 01/34, a sua volta contigua alla UMI 01/35, confinante con la UMI 01/36, a sua volta contigua alla UMI 01/37, confinante con la UMI 01/38, a sua volta contigua alla UMI 01/39) costruito nella stessa epoca, con analoga tipologia costruttiva, di uguale altezza, ma con orizzontamenti sfalsati di quota.

Indicazioni normative:

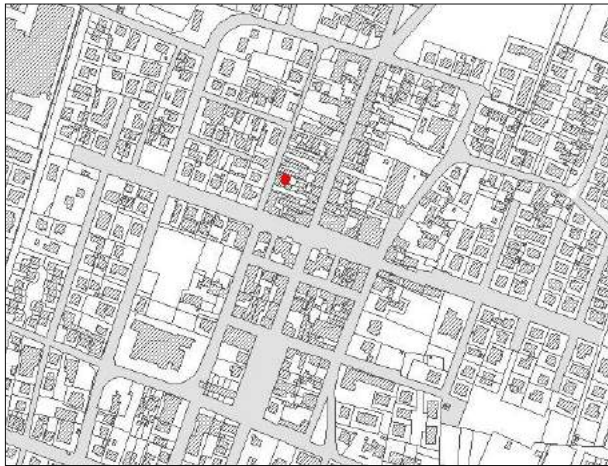
Unità di analisi fra UMI 01/32, UMI 01/23, UMI 01/22, UMI 01/34, UMI 01/35, UMI 01/36, UMI 01/37, UMI 01/38 e UMI 01/39:

Il progetto strutturale relativo alle UMI 01/32, UMI 01/23 (con esito di agibilità "E"), UMI 01/22 (con esito di agibilità "E"), UMI 01/34 (con esiti di agibilità "E" e "F" (esito intrinseco "E")), UMI 01/35 (con esito di agibilità "E"), UMI 01/36 (con esito di agibilità "E"), UMI 01/37 (con esiti di agibilità "E" e "F" (esito intrinseco "B")), UMI 01/38 (con esito di agibilità "E") e UMI 01/39 (con esito di agibilità "E") contigue dovrà essere sviluppato in forma partecipata dai progettisti incaricati, al fine di valutare gli effetti reciproci prodotti dagli interventi progettati per le nove UMI e allo scopo di redigere una dichiarazione congiunta, a firma di tutti i progettisti, che asseveri che le opere progettate per ciascuna UMI non riducano il livello di sicurezza delle UMI contigue.

Unità di analisi fra UMI 01/32 e UMI 01/30:

Nei confronti della contigua UMI 01/30 (con esito di agibilità "F" (esito intrinseco "B")), il progetto strutturale relativo alla UMI 01/32 dovrà considerare le interazioni strutturali relative, come definite al punto C8A.3 di cui alla Circolare n. 617 del 02.02.2009.

UMI n. 01/33



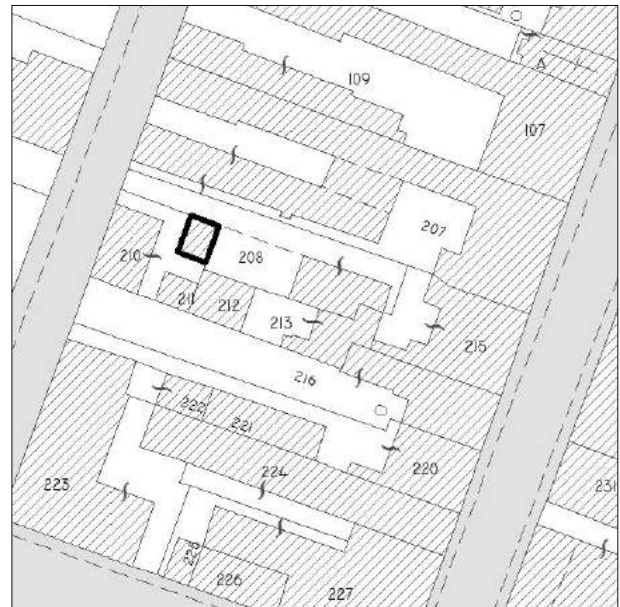
Localizzazione

Riferimenti catastali:
Foglio 27, Particella 209

Ubicazione:
via Zoldi



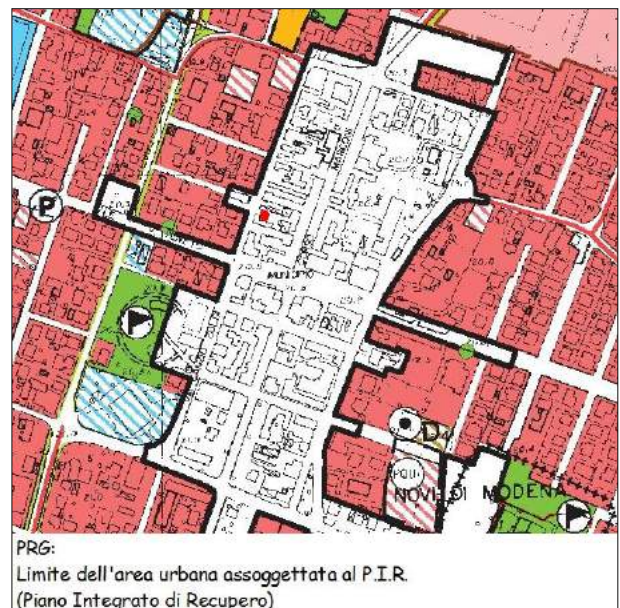
Aggregato Edilizio e UMI



Riferimenti catastali



Esito della valutazione danni e perimetrazione UMI



PRG:
Limite dell'area urbana assoggettata al P.I.R.
(Piano Integrato di Recupero)

Disciplina urbanistica vigente



Foto da via Zoldi

Caratteristiche strutturali:

Esito di agibilità: "E" (Scheda AeDES)

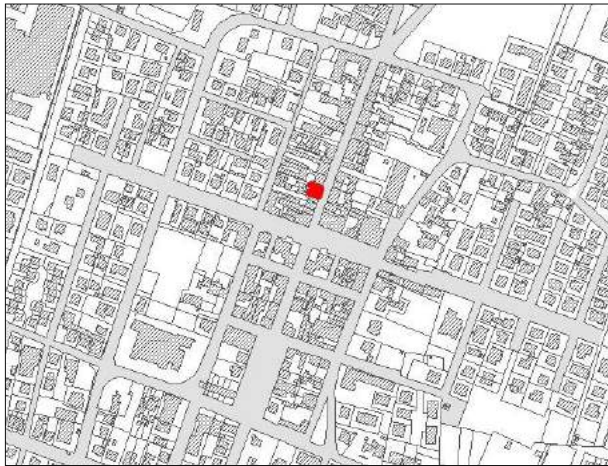
UMI costituita da un'unica unità strutturale. L'edificio, in muratura, ha pianta pressoché quadrata, con 1 piano fuori terra, coperto a falde inclinate ed è strutturalmente separato dagli edifici adiacenti.

Indicazioni normative:

Unità di analisi fra UMI 01/33 e altre UMI dello stesso aggregato:

L'UMI considerata è isolata e pertanto il progetto strutturale ad essa relativo dovrà far riferimento al DM 14.01.2008 e alla Circolare n. 617 del 02.02.2009 senza tener conto di alcuna interazione con UMI contigue.

UMI n. 01/34



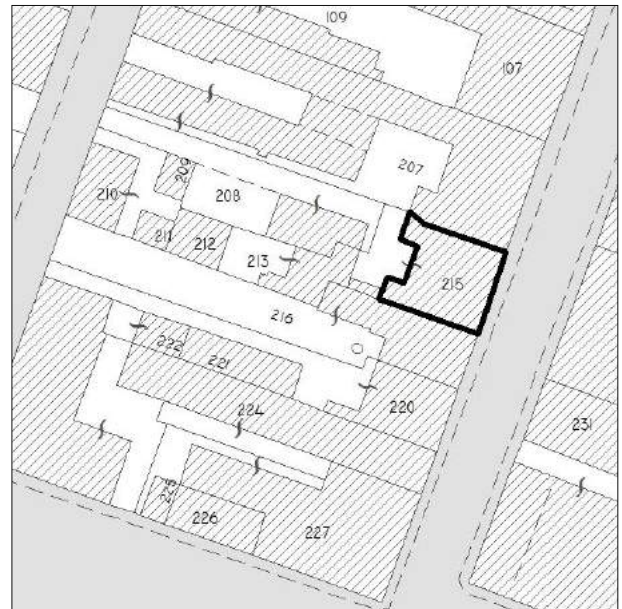
Localizzazione

Riferimenti catastali:
Foglio 27, Particella 215 (parte)

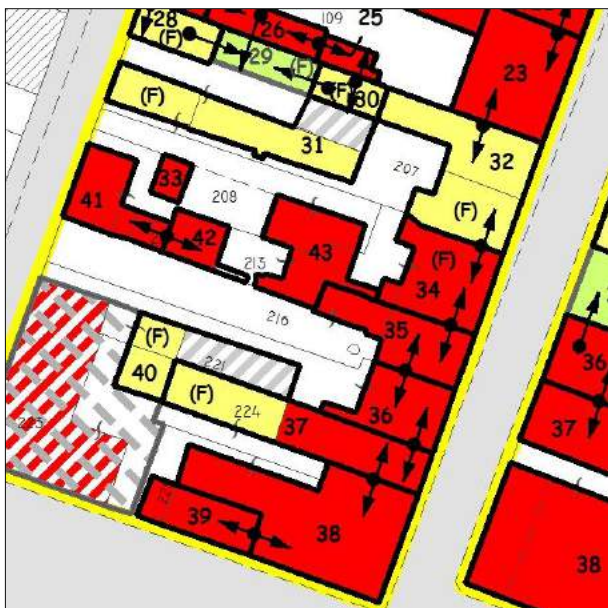
Ubicazione:
corso Marconi



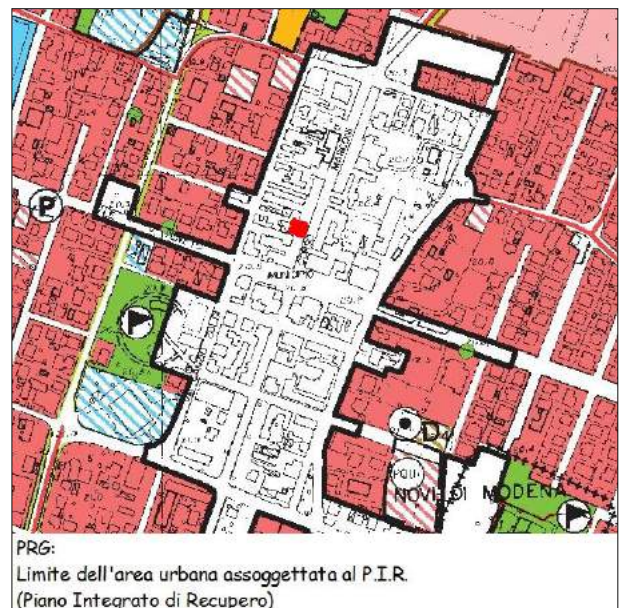
Aggregato Edilizio e UMI



Riferimenti catastali



Esito della valutazione danni e perimetrazione UMI



PRG:
Limite dell'area urbana assoggettata al P.I.R.
(Piano Integrato di Recupero)

Disciplina urbanistica vigente



Foto da corso Marconi

Caratteristiche strutturali:**Esito di agibilità:**

- edificio principale e appendice nord-ovest: "F" intrinseco "E" (Scheda AeDES)
- appendice sud-ovest: "E" (Scheda AeDES)

UMI costituita da un'unica unità strutturale. L'edificio, in muratura, ha pianta pressoché quadrata (a meno di due piccole appendici monopiano sui lati Nord-Ovest e Sud-Ovest), con 4 piani fuori terra (3 + 1 sottotetto) e coperto a falde inclinate.

Sul lato Nord, l'edificio confina con un fabbricato (facente parte della UMI 01/32, a sua volta contigua alla UMI 01/23, confinante con la UMI 01/22) costruito nella stessa epoca, con analoga tipologia costruttiva, di uguale altezza, ma con orizzontamenti sfalsati di quota.

Sul lato Sud, l'edificio confina con un fabbricato (facente parte della UMI 01/35, a sua volta contigua alla UMI 01/36, confinante con la UMI 01/37, a sua volta contigua alla UMI 01/38, confinante con la UMI 01/39) costruito nella stessa epoca, con analoga tipologia costruttiva, di altezza lievemente inferiore e con orizzontamenti sfalsati di quota.

Sul lato Ovest, l'appendice Sud confina con un fabbricato (facente parte della UMI 01/43) costruito nella stessa epoca, con analoga tipologia costruttiva e di altezza superiore.

Indicazioni normative:

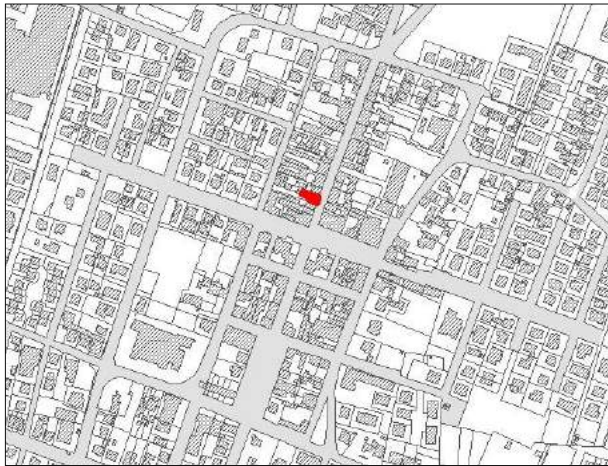
Unità di analisi fra UMI 01/34, UMI 01/32, UMI 01/23, UMI 01/22, UMI 01/35, UMI 01/36, UMI 01/37, UMI 01/38 e UMI 01/39:

Il progetto strutturale relativo alle UMI 01/34, UMI 01/32 (con esito di agibilità "F" (esito intrinseco "B")), UMI 01/23 (con esito di agibilità "E"), UMI 01/22 (con esito di agibilità "E"), UMI 01/35 (con esito di agibilità "E"), UMI 01/36 (con esito di agibilità "E"), UMI 01/37 (con esiti di agibilità "E" e "F" (esito intrinseco "B")), UMI 01/38 (con esito di agibilità "E") e UMI 01/39 (con esito di agibilità "E") contigue dovrà essere sviluppato in forma partecipata dai progettisti incaricati, al fine di valutare gli effetti reciproci prodotti dagli interventi progettati per le nove UMI e allo scopo di redigere una dichiarazione congiunta, a firma di tutti i progettisti, che asseveri che le opere progettate per ciascuna UMI non riducano il livello di sicurezza delle UMI contigue.

Unità di analisi fra UMI 01/34 e UMI 01/43:

Nei confronti della contigua UMI 01/43 (con esito di agibilità "E"), il progetto strutturale relativo alla UMI 01/34 dovrà considerare le interazioni strutturali relative, come definite al punto C8A.3 di cui alla Circolare n. 617 del 02.02.2009.

UMI n. 01/35



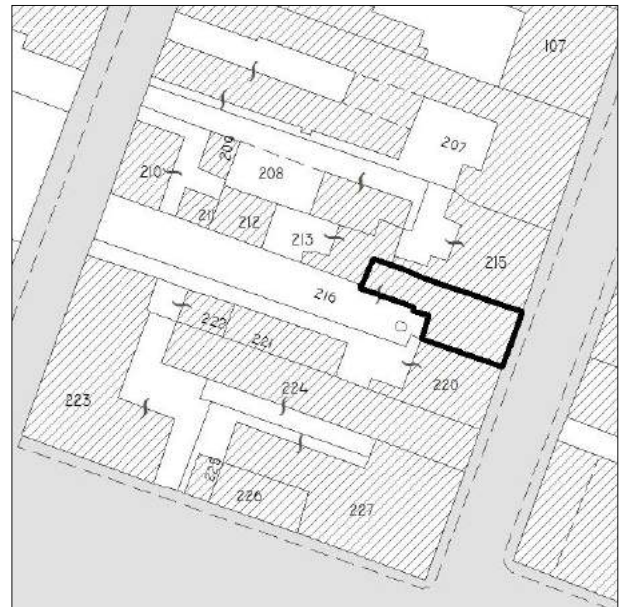
Localizzazione

Riferimenti catastali:
Foglio 27, Particella 216 (parte)

Ubicazione:
corso Marconi



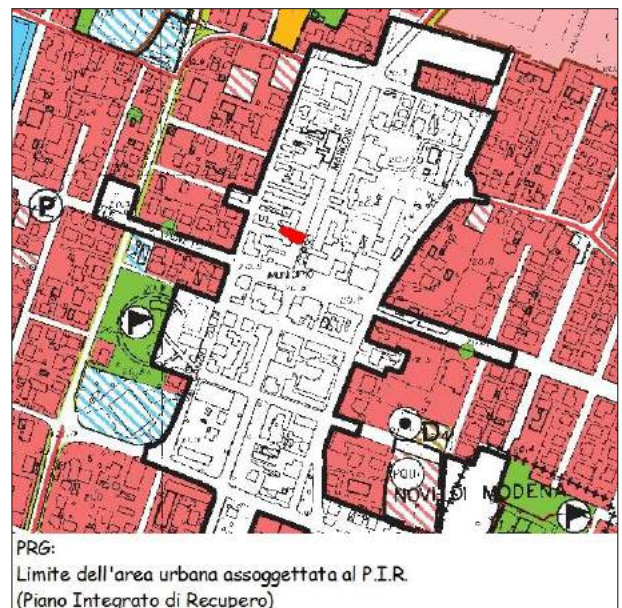
Aggregato Edilizio e UMI



Riferimenti catastali



Esito della valutazione danni e perimetrazione UMI



PRG:
Limite dell'area urbana assoggettata al P.I.R.
(Piano Integrato di Recupero)

Disciplina urbanistica vigente



Foto da corso Marconi

Caratteristiche strutturali:**Esito di agibilità: "E" (Scheda AeDES)**

UMI costituita da un'unica unità strutturale. L'edificio, in muratura, ha pianta rettangolare (a meno di un'appendice bipiano sul lato Nord-Ovest), con 4 piani fuori terra (3 + 1 sottotetto) e coperto a falde inclinate.

Sul lato Nord, l'edificio confina con un fabbricato (facente parte della UMI 01/34, a sua volta contigua alla UMI 01/32, confinante con la UMI 01/23, a sua volta contigua alla UMI 01/22) costruito nella stessa epoca, con analoga tipologia costruttiva, di altezza lievemente superiore e con orizzontamenti sfalsati di quota.

Sul lato Sud, l'edificio confina con un fabbricato (facente parte della UMI 01/36, a sua volta contigua alla UMI 01/37, confinante con la UMI 01/38, a sua volta contigua alla UMI 01/39) costruito nella stessa epoca, con analoga tipologia costruttiva, di altezza lievemente superiore e con uguale livello degli orizzontamenti intermedi.

Sul lato Ovest, l'appendice bipiano confina con un fabbricato (facente parte della UMI 01/43) costruito nella stessa epoca, con analoga tipologia costruttiva e di altezza paragonabile.

Indicazioni normative:

Unità di analisi fra UMI 01/35, UMI 01/34, UMI 01/32, UMI 01/23, UMI 01/22, UMI 01/36, UMI 01/37, UMI 01/38 e UMI 01/39:

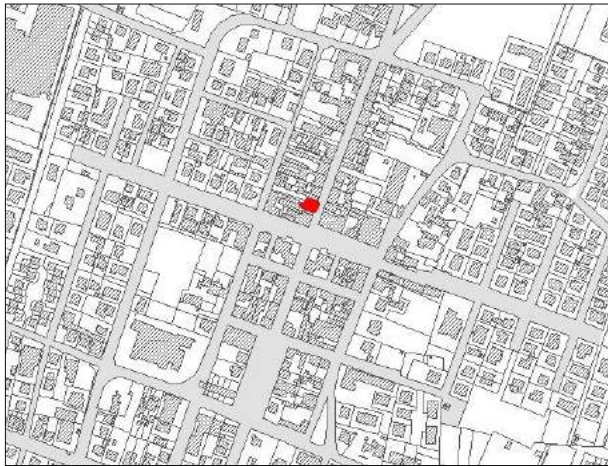
Il progetto strutturale relativo alle UMI 01/35, UMI 01/34 (con esiti di agibilità "E" e "F" (esito intrinseco "E")), UMI 01/32 (con esito di agibilità "F" (esito intrinseco "B")), UMI 01/23 (con esito di agibilità "E"), UMI 01/22 (con esito di agibilità "E"), UMI 01/36 (con esito di agibilità "E"), UMI 01/37 (con esiti di agibilità "E" e "F" (esito intrinseco "B")), UMI 01/38 (con esito di agibilità "E") e UMI 01/39 (con esito di agibilità "E") contigue dovrà essere sviluppato in forma partecipata dai progettisti incaricati, al fine di valutare gli effetti reciproci prodotti dagli interventi progettati per le nove UMI e allo scopo di redigere una dichiarazione congiunta, a firma di tutti i progettisti, che asseveri che le opere progettate

per ciascuna UMI non riducano il livello di sicurezza delle UMI contigue.

Unità di analisi fra UMI 01/35 e UMI 01/43:

Nei confronti della contigua UMI 01/43 (con esito di agibilità "E"), il progetto strutturale relativo alla UMI 01/35 dovrà considerare le interazioni strutturali relative, come definite al punto C8A.3 di cui alla Circolare n. 617 del 02.02.2009.

UMI n. 01/36



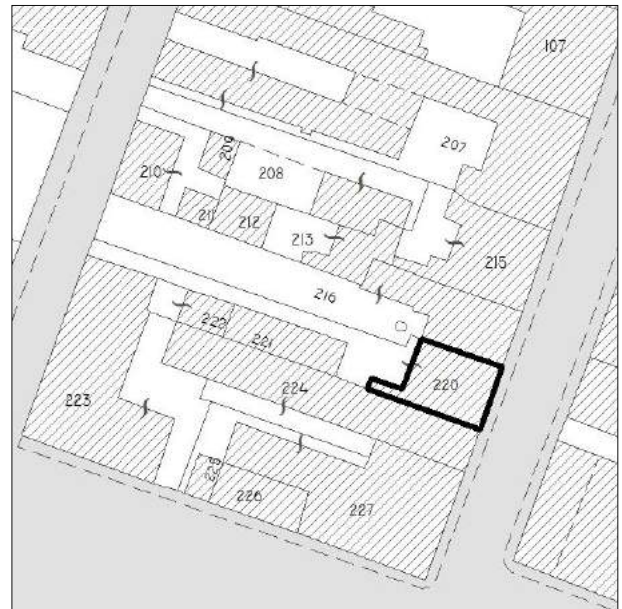
Localizzazione

Riferimenti catastali:
Foglio 27, Particella 220 (parte)

Ubicazione:
corso Marconi



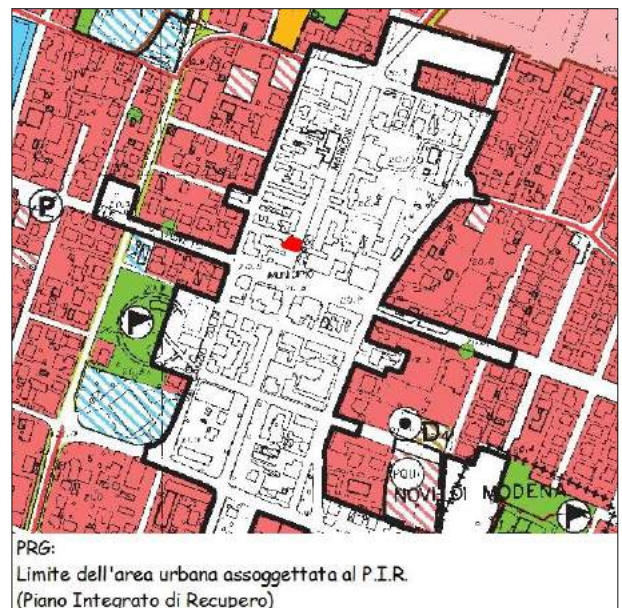
Aggregato Edilizio e UMI



Riferimenti catastali



Esito della valutazione danni e perimetrazione UMI



PRG:
Limite dell'area urbana assoggettata al P.I.R.
(Piano Integrato di Recupero)

Disciplina urbanistica vigente



Foto da corso Marconi

Caratteristiche strutturali:**Esito di agibilità: "E" (Scheda AeDES)**

UMI costituita da un'unica unità strutturale. L'edificio, in muratura, ha pianta rettangolare (a meno di una piccola appendice monopiano sul lato Sud-Ovest), con 4 piani fuori terra (3 + 1 sottotetto) e coperto a falde inclinate.

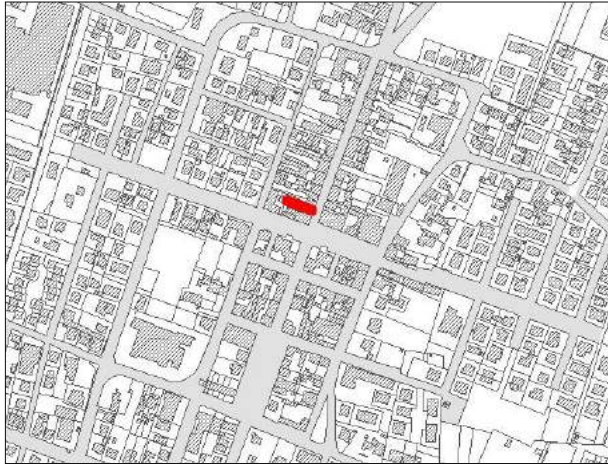
Sul lato Nord, l'edificio confina con un fabbricato (facente parte della UMI 01/35, a sua volta contigua alla UMI 01/34, confinante con la UMI 01/32, a sua volta contigua alla UMI 01/23, confinante con la UMI 01/22) costruito nella stessa epoca, con analoga tipologia costruttiva, di altezza lievemente inferiore e con uguale livello degli orizzontamenti intermedi.

Sul lato Sud, l'edificio confina con un fabbricato (facente parte della UMI 01/37, a sua volta contigua alla UMI 01/38, confinante con la UMI 01/39) costruito nella stessa epoca, con analoga tipologia costruttiva, di uguale altezza, ma con orizzontamenti sfalsati di quota.

Indicazioni normative:**Unità di analisi fra UMI 01/36, UMI 01/35, UMI 01/34, UMI 01/32, UMI 01/23, UMI 01/22, UMI 01/37, UMI 01/38 e UMI 01/39:**

Il progetto strutturale relativo alle UMI 01/36, UMI 01/35 (con esito di agibilità "E"), UMI 01/34 (con esiti di agibilità "E" e "F" (esito intrinseco "E")), UMI 01/32 (con esito di agibilità "F" (esito intrinseco "B")), UMI 01/23 (con esito di agibilità "E"), UMI 01/22 (con esito di agibilità "E"), UMI 01/37 (con esiti di agibilità "E" e "F" (esito intrinseco "B")), UMI 01/38 (con esito di agibilità "E") e UMI 01/39 (con esito di agibilità "E") contigue dovrà essere sviluppato in forma partecipata dai progettisti incaricati, al fine di valutare gli effetti reciproci prodotti dagli interventi progettati per le nove UMI e allo scopo di redigere una dichiarazione congiunta, a firma di tutti i progettisti, che asseveri che le opere progettate per ciascuna UMI non riducano il livello di sicurezza delle UMI contigue.

UMI n. 01/37



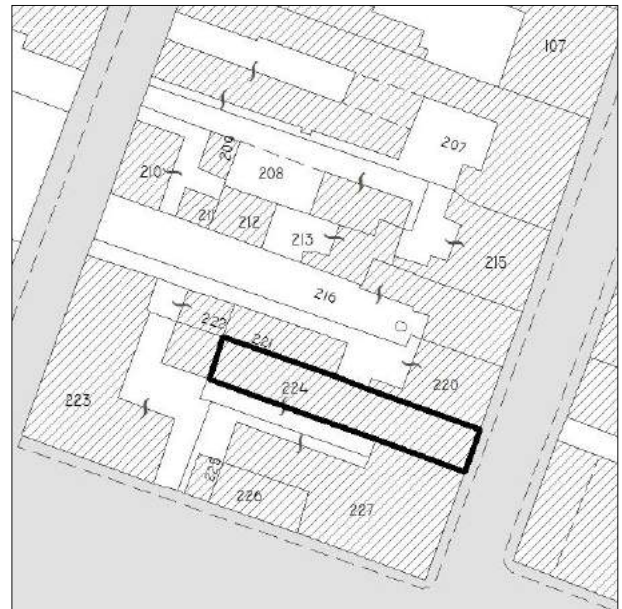
Localizzazione

Riferimenti catastali:
Foglio 27, Particella 224 (parte)

Ubicazione:
piazza Primo Maggio



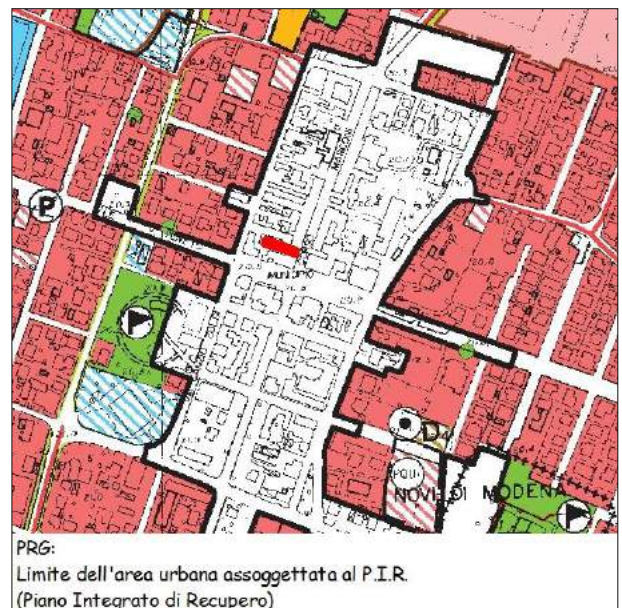
Aggregato Edilizio e UMI



Riferimenti catastali



Esito della valutazione danni e perimetrazione UMI



PRG:
Limite dell'area urbana assoggettata al P.I.R.
(Piano Integrato di Recupero)

Disciplina urbanistica vigente



Foto da corso Marconi

Caratteristiche strutturali:**Esito di agibilità:**

- porzione est: "E" (Scheda AeDES)
- porzione ovest: "F" (Scheda AeDES) intrinseco "B" (Scheda istruttoria del Comune di Novi di Modena)

UMI costituita da due unità strutturali, entrambe in muratura: una principale sul fronte stradale (lato Est) e una secondaria sul retro (lato Ovest). L'unità strutturale principale ha pianta rettangolare, con 4 piani fuori terra (3 + 1 sottotetto) e coperto a falde inclinate. L'unità strutturale secondaria ha pianta rettangolare allungata, con 3 piani fuori terra (2 + 1 sottotetto, a meno dell'estremità Ovest monopiano) e coperto a falde inclinate.

Sul lato Nord-Est, la UMI confina con un fabbricato (facente parte della UMI 01/36, a sua volta contigua alla UMI 01/35, confinante con la UMI 01/34, a sua volta contigua alla UMI 01/32, confinante con la UMI 01/23, a sua volta contigua alla UMI 01/22) costruito nella stessa epoca, con analoga tipologia costruttiva, di uguale altezza, ma con orizzontamenti sfalsati di quota.

Sul lato Ovest, l'unità strutturale secondaria confina con un fabbricato (facente parte della UMI 01/40) costruito in epoca precedente, con analoga tipologia costruttiva e di altezza inferiore.

Sul lato Sud, l'edificio confina con un fabbricato (facente parte della UMI 01/38, a sua volta contigua alla UMI 01/39) costruito nella stessa epoca, con analoga tipologia costruttiva, di uguale altezza, ma con orizzontamenti sfalsati di quota.

Indicazioni normative:

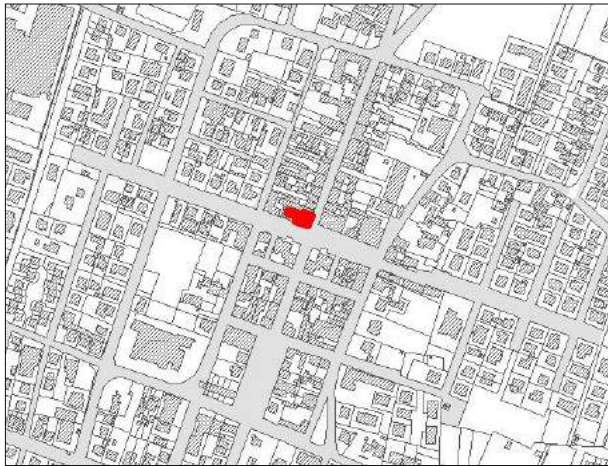
Il progetto strutturale relativo alle UMI 01/37, UMI 01/36 (con esito di agibilità "E"), UMI 01/35 (con esito di agibilità "E"), UMI 01/34 (con esiti di agibilità "E" e "F" (esito intrinseco "E")), UMI 01/32 (con esito di agibilità "F" (esito intrinseco "B")), UMI 01/23 (con esito di agibilità "E"), UMI 01/22 (con esito di agibilità "E"), UMI 01/38 (con esito di agibilità "E") e UMI 01/39 (con esito di agibilità "E") contigue dovrà essere sviluppato in forma partecipata dai progettisti incaricati, al fine di valutare gli effetti

reciproci prodotti dagli interventi progettati per le nove UMI e allo scopo di redigere una dichiarazione congiunta, a firma di tutti i progettisti, che asseveri che le opere progettate per ciascuna UMI non riducano il livello di sicurezza delle UMI contigue.

Unità di analisi fra UMI 01/37 e UMI 01/40:

Nei confronti della contigua UMI 01/40 (in parte con esito di agibilità "F" (esito intrinseco "B"), in parte priva di scheda di danno), il progetto strutturale relativo alla UMI 01/37 dovrà considerare le interazioni strutturali relative, come definite al punto C8A.3 di cui alla Circolare n. 617 del 02.02.2009.

UMI n. 01/38



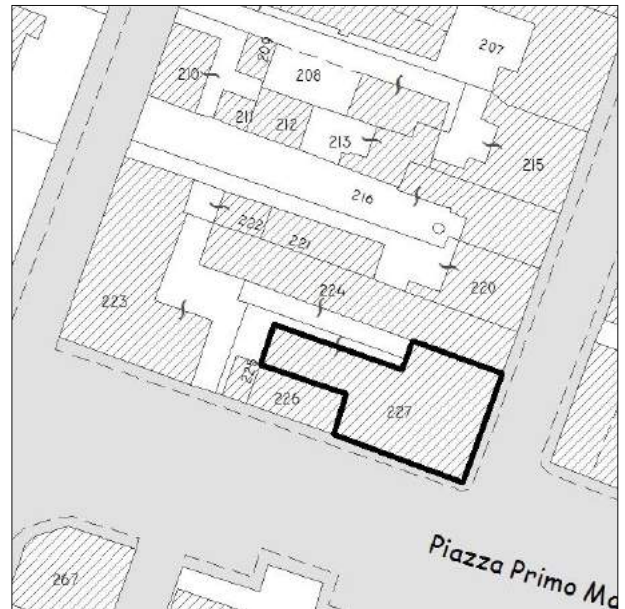
Localizzazione

Riferimenti catastali:
Foglio 27, Particella 227 (parte)

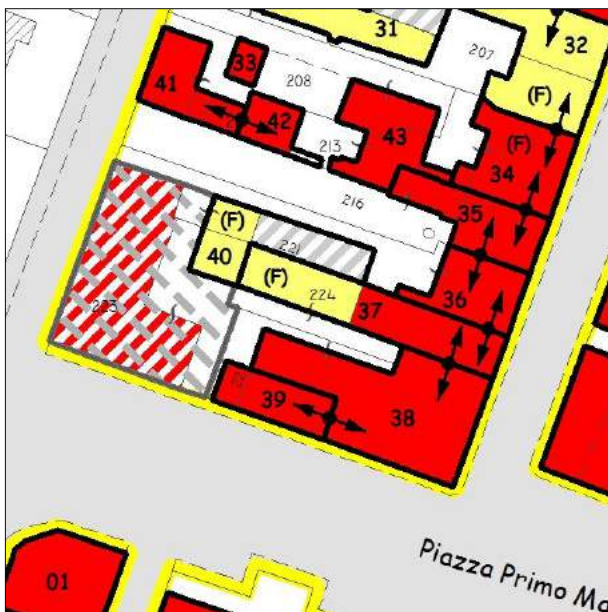
Ubicazione:
piazza Primo Maggio



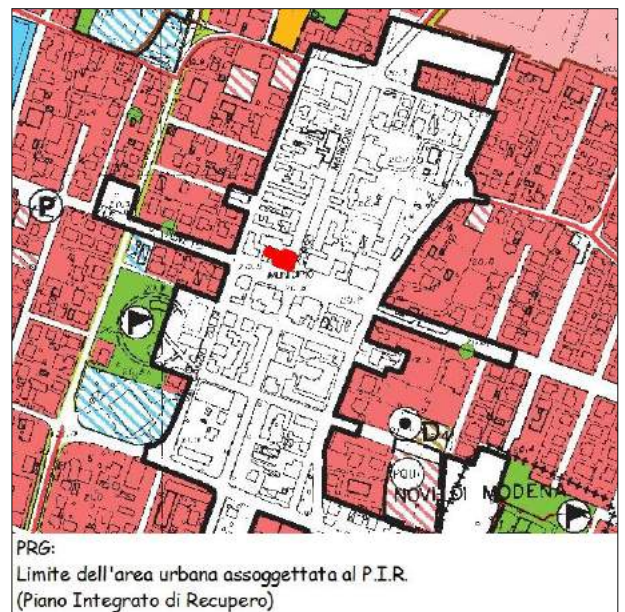
Aggregato Edilizio e UMI



Riferimenti catastali



Esito della valutazione danni e perimetrazione UMI



PRG:
Limite dell'area urbana assoggettata al P.I.R.
(Piano Integrato di Recupero)

Disciplina urbanistica vigente



Foto da piazza Primo Maggio

Caratteristiche strutturali:**Esito di agibilità: "E" (Scheda AeDES)**

UMI costituita da un'unica unità strutturale. L'edificio, in muratura, ha pianta articolata, con 4 piani fuori terra (3 + 1 sottotetto) e coperto a falde inclinate.

Sul lato Nord-Est, l'edificio confina con un fabbricato (facente parte della UMI 01/37, a sua volta contigua alla UMI 01/36, confinante con la UMI 01/35, a sua volta contigua alla UMI 01/34, confinante con la UMI 01/32, a sua volta contigua alla UMI 01/23, confinante con la UMI 01/22) costruito nella stessa epoca, con analoga tipologia costruttiva, di uguale altezza, ma con orizzontamenti sfalsati di quota.

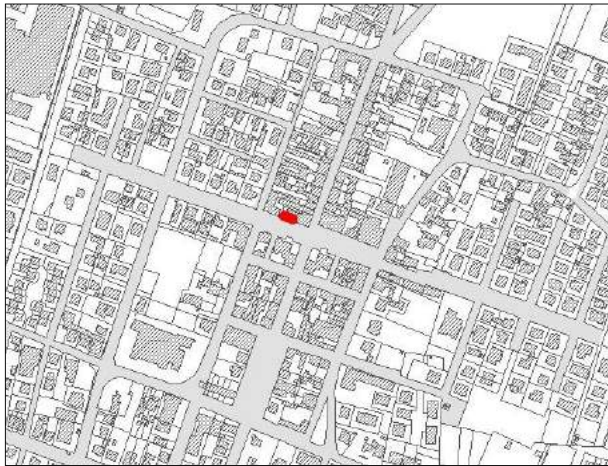
Sul lato Sud-Ovest, l'edificio confina con un fabbricato (facente parte della UMI 01/39) costruito nella stessa epoca, con analoga tipologia costruttiva, di altezza notevolmente inferiore e con uguale livello dell'orizzontamento intermedio.

Indicazioni normative:

Unità di analisi fra UMI 01/38, UMI 01/37, UMI 01/36, UMI 01/35, UMI 01/34, UMI 01/32, UMI 01/23, UMI 01/22 e UMI 01/39:

Il progetto strutturale relativo alle UMI 01/38, UMI 01/37 (con esiti di agibilità "E" e "F" (esito intrinseco "B")), UMI 01/36 (con esito di agibilità "E"), UMI 01/35 (con esito di agibilità "E"), UMI 01/34 (con esiti di agibilità "E" e "F" (esito intrinseco "E")), UMI 01/32 (con esito di agibilità "F" (esito intrinseco "B")), UMI 01/23 (con esito di agibilità "E"), UMI 01/22 (con esito di agibilità "E") e UMI 01/39 (con esito di agibilità "E") contigue dovrà essere sviluppato in forma partecipata dai progettisti incaricati, al fine di valutare gli effetti reciproci prodotti dagli interventi progettati per le nove UMI e allo scopo di redigere una dichiarazione congiunta, a firma di tutti i progettisti, che asseveri che le opere progettate per ciascuna UMI non riducano il livello di sicurezza delle UMI contigue.

UMI n. 01/39



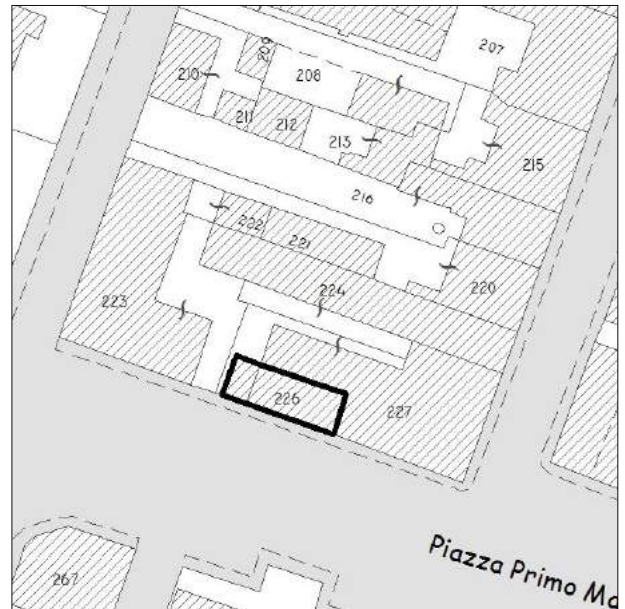
Localizzazione

Riferimenti catastali:
Foglio 27, Particelle 225, 226

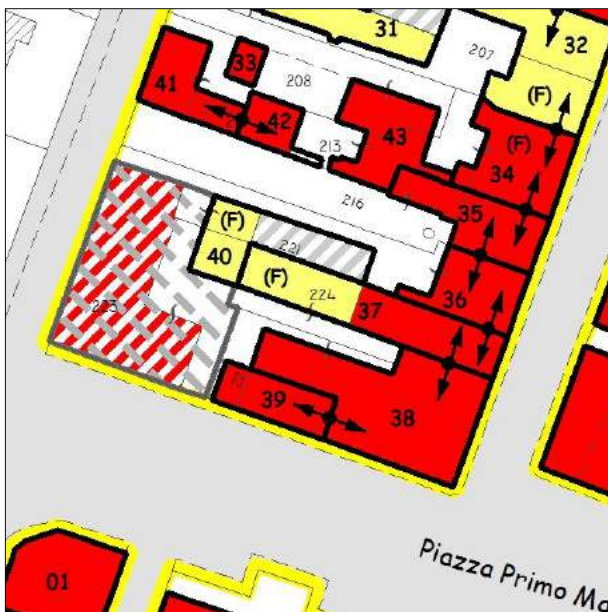
Ubicazione:
piazza Primo Maggio



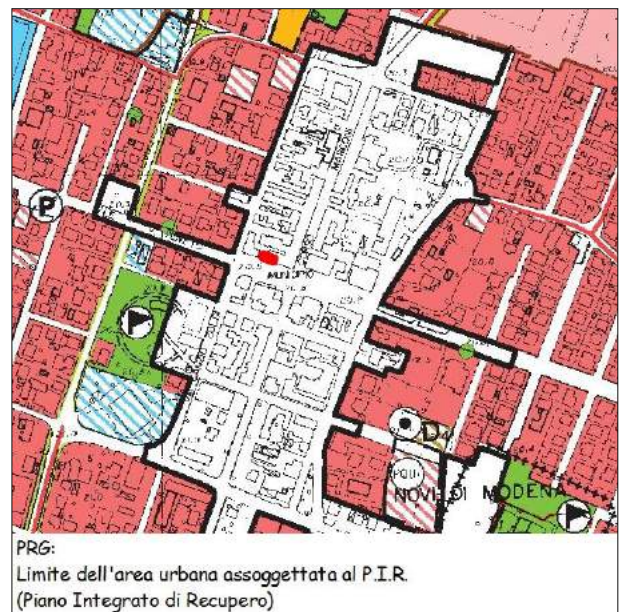
Aggregato Edilizio e UMI



Riferimenti catastali



Esito della valutazione danni e perimetrazione UMI



PRG:
Limite dell'area urbana assoggettata al P.I.R.
(Piano Integrato di Recupero)

Disciplina urbanistica vigente



Foto da piazza Primo Maggio

Caratteristiche strutturali:

Esito di agibilità: "E" (Scheda AeDES)

UMI costituita da due unità strutturali, entrambe in muratura: una più antica (torre) e una più recente. La torre ha pianta quadrata, con originariamente 6 piani fuori terra e coperto a falde inclinate. L'unità strutturale più recente ha pianta a C attorno alla torre, con 2 piani fuori terra (a meno dell'appendice Ovest monopiano) e coperto a falde inclinate.

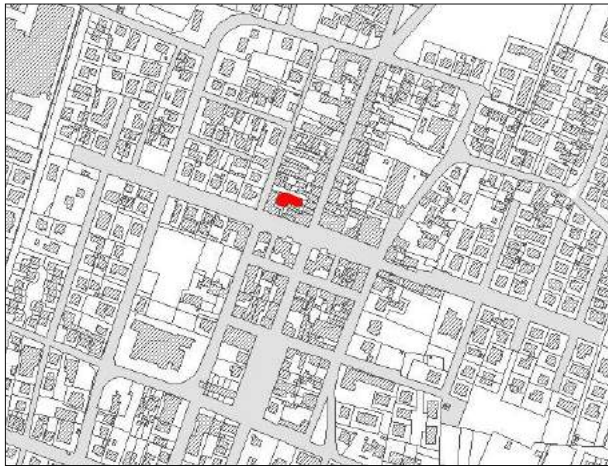
Sui lati Nord e Est, l'unità strutturale più recente confina con un fabbricato (facente parte della UMI 01/38) costruito nella stessa epoca, con analoga tipologia costruttiva, di altezza notevolmente superiore e con uguale livello dell'orizzontamento intermedio.

Indicazioni normative:

Unità di analisi fra UMI 01/39, UMI 01/38, UMI 01/37, UMI 01/36, UMI 01/35, UMI 01/34, UMI 01/32, UMI 01/23 e UMI 01/22:

Il progetto strutturale relativo alle UMI 01/39, UMI 01/38 (con esito di agibilità "E"), UMI 01/37 (con esiti di agibilità "E" e "F" (esito intrinseco "B")), UMI 01/36 (con esito di agibilità "E"), UMI 01/35 (con esito di agibilità "E"), UMI 01/34 (con esiti di agibilità "E" e "F" (esito intrinseco "E")), UMI 01/32 (con esito di agibilità "F" (esito intrinseco "B")), UMI 01/23 (con esito di agibilità "E") e UMI 01/22 (con esito di agibilità "E") contigue dovrà essere sviluppato in forma partecipata dai progettisti incaricati, al fine di valutare gli effetti reciproci prodotti dagli interventi progettati per le nove UMI e allo scopo di redigere una dichiarazione congiunta, a firma di tutti i progettisti, che asseveri che le opere progettate per ciascuna UMI non riducano il livello di sicurezza delle UMI contigue.

UMI n. 01/40



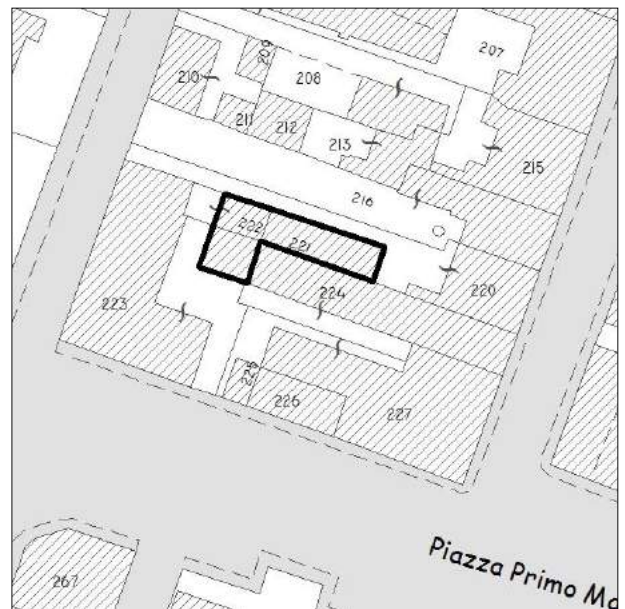
Localizzazione

Riferimenti catastali:
Foglio 27, Particelle 221, 222 (parte),
224 (parte)

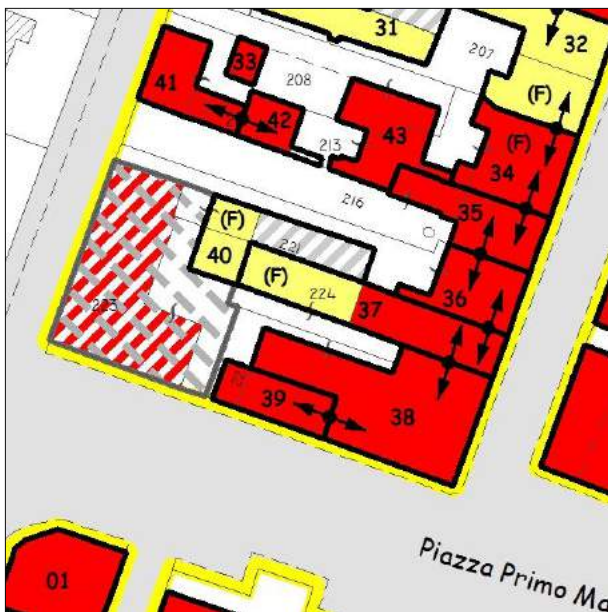
Ubicazione:
via Zoldi/piazza Primo Maggio



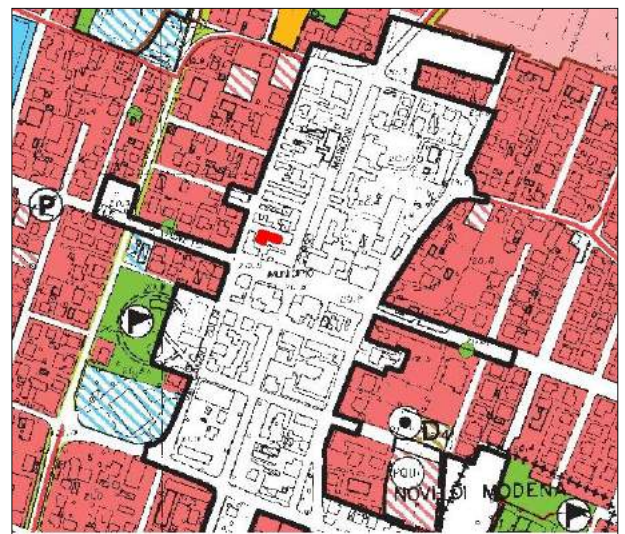
Aggregato Edilizio e UMI



Riferimenti catastali



Esito della valutazione danni e perimetrazione UMI



PRG:
Limite dell'area urbana assoggettata al P.I.R.
(Piano Integrato di Recupero)

Disciplina urbanistica vigente



Foto da via Zoldi

Caratteristiche strutturali:

Esito di agibilità:

- porzione ovest: "F" (Scheda AeDES) intrinseco "B" (Scheda istruttoria del Comune di Novi di Modena)
- porzione est: privo di scheda di danno (non determinato)

UMI costituita da un'unica unità strutturale. L'edificio, in muratura, ha pianta a L, con 2 piani fuori terra e coperto a falde inclinate.

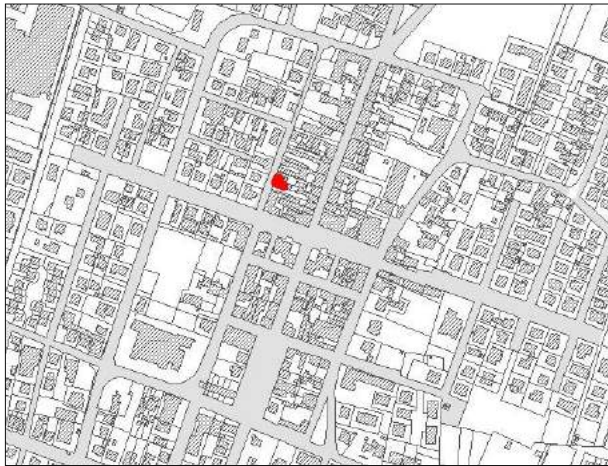
Sui lati Sud e Est, l'edificio confina con l'unità strutturale secondaria di un fabbricato (facente parte della UMI 01/37) costruito in epoca successiva, con analoga tipologia costruttiva e di altezza superiore.

Indicazioni normative:

Unità di analisi fra UMI 01/40 e UMI 01/37:

Nei confronti della contigua UMI 01/37 (con esiti di agibilità "E" e "F" (esito intrinseco "B")), il progetto strutturale relativo alla UMI 01/40 dovrà considerare le interazioni strutturali relative, come definite al punto C8A.3 di cui alla Circolare n. 617 del 02.02.2009.

UMI n. 01/41



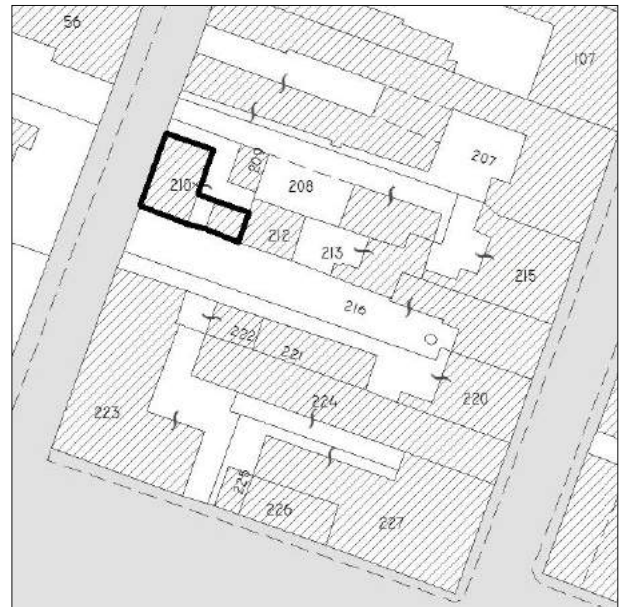
Localizzazione

Riferimenti catastali:
Foglio 27, Particelle 210 (parte), 211

Ubicazione:
via Zoldi



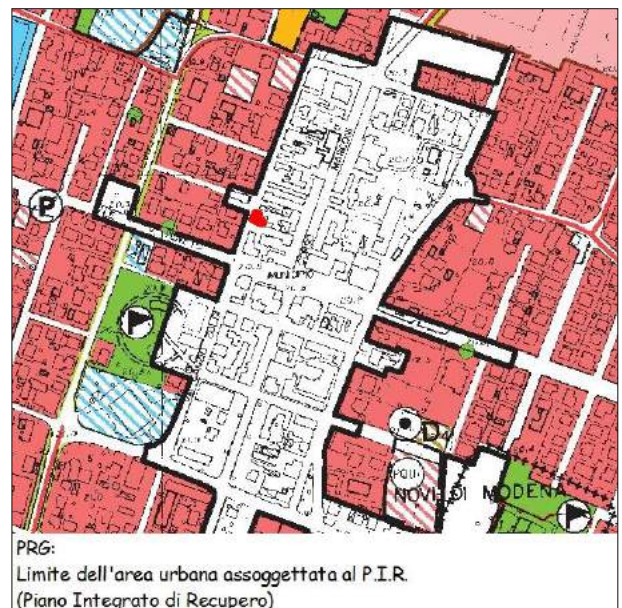
Aggregato Edilizio e UMI



Riferimenti catastali



Esito della valutazione danni e perimetrazione UMI



PRG:
Limite dell'area urbana assoggettata al P.I.R.
(Piano Integrato di Recupero)

Disciplina urbanistica vigente



Foto da via Zoldi

Caratteristiche strutturali:

Esito di agibilità: "E" (Scheda AeDES)

UMI costituita da un'unica unità strutturale. L'edificio, in muratura, ha pianta rettangolare (a meno di un'appendice monopiano sul lato Sud-Est), con 2 piani fuori terra e coperto a falde inclinate.

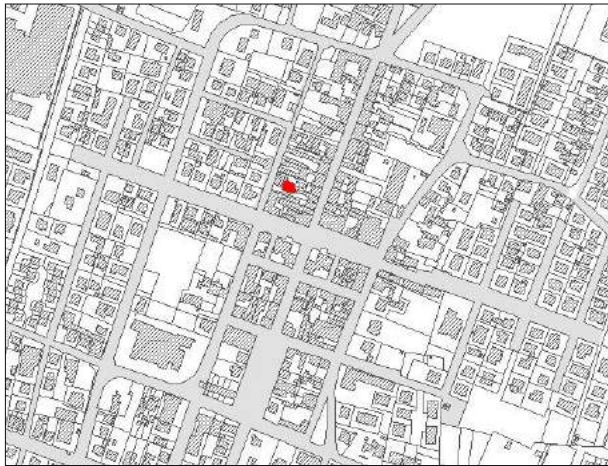
Sul lato Est, l'appendice monopiano confina con un fabbricato (facente parte della UMI 01/42) costruito nella stessa epoca, con analoga tipologia costruttiva e di altezza superiore.

Indicazioni normative:

Unità di analisi fra UMI 01/41 e UMI 01/42:

Il progetto strutturale relativo alle UMI 01/41 e UMI 01/42 (con esito di agibilità "E") contigue dovrà essere sviluppato in forma partecipata dai progettisti incaricati, al fine di valutare gli effetti reciproci prodotti dagli interventi progettati per le due UMI e allo scopo di redigere una dichiarazione congiunta, a firma di entrambi i progettisti, che asseveri che le opere progettate per ciascuna UMI non riducano il livello di sicurezza delle UMI contigue.

UMI n. 01/42



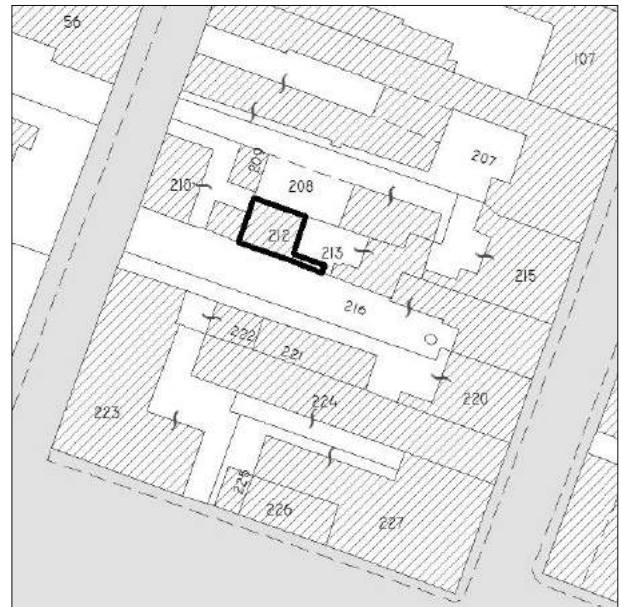
Localizzazione

Riferimenti catastali:
Foglio 27, Particella 212

Ubicazione:
via Zoldi



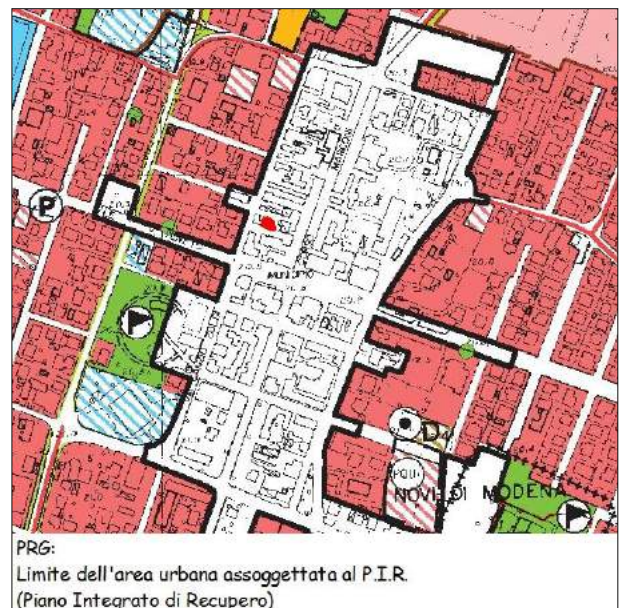
Aggregato Edilizio e UMI



Riferimenti catastali



Esito della valutazione danni e perimetrazione UMI



PRG:
Limite dell'area urbana assoggettata al P.I.R.
(Piano Integrato di Recupero)

Disciplina urbanistica vigente



Foto da via Zoldi (cortile interno)

Caratteristiche strutturali:

Esito di agibilità: "E" (Scheda AeDES)

UMI costituita da un'unica unità strutturale. L'edificio, in muratura, ha pianta pressoché quadrata, con 2 piani fuori terra (1 + 1 sottotetto) sul lato Ovest, portico sul lato Est e coperto a falde inclinate. Alla facciata sul lato Sud-Est è collegata una recinzione in muratura.

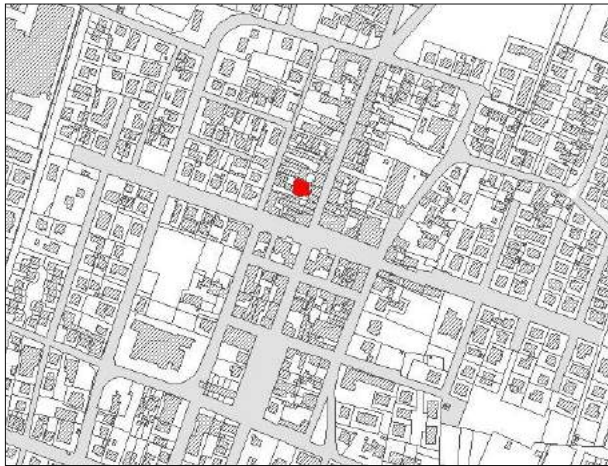
Sul lato Ovest, l'edificio confina con l'appendice monopiano di un fabbricato (facente parte della UMI 01/41) costruito nella stessa epoca, con analoga tipologia costruttiva e di altezza inferiore.

Indicazioni normative:

Unità di analisi fra UMI 01/42 e UMI 01/41:

Il progetto strutturale relativo alle UMI 01/42 e UMI 01/41 (con esito di agibilità "E") contigue dovrà essere sviluppato in forma partecipata dai progettisti incaricati, al fine di valutare gli effetti reciproci prodotti dagli interventi progettati per le due UMI e allo scopo di redigere una dichiarazione congiunta, a firma di entrambi i progettisti, che asseveri che le opere progettate per ciascuna UMI non riducano il livello di sicurezza delle UMI contigue. Il progetto strutturale dovrà inoltre comprendere anche il muro di recinzione.

UMI n. 01/43



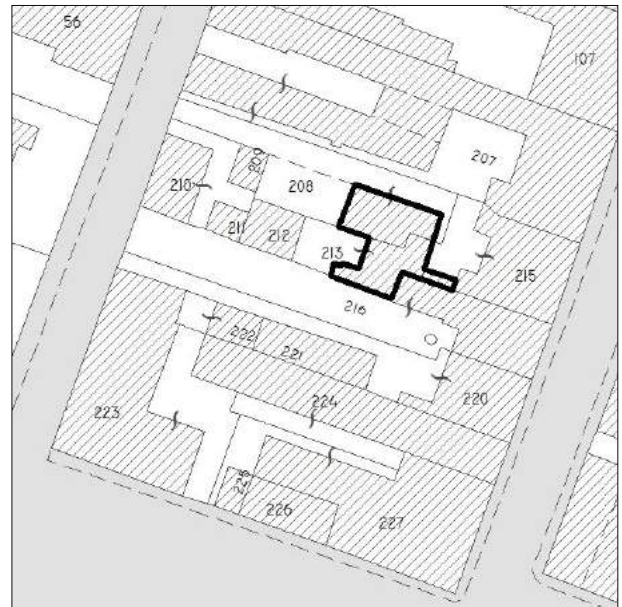
Localizzazione

Riferimenti catastali:
Foglio 27, Particelle 208 (parte), 213 (parte),
215 (parte)

Ubicazione:
via Zoldi



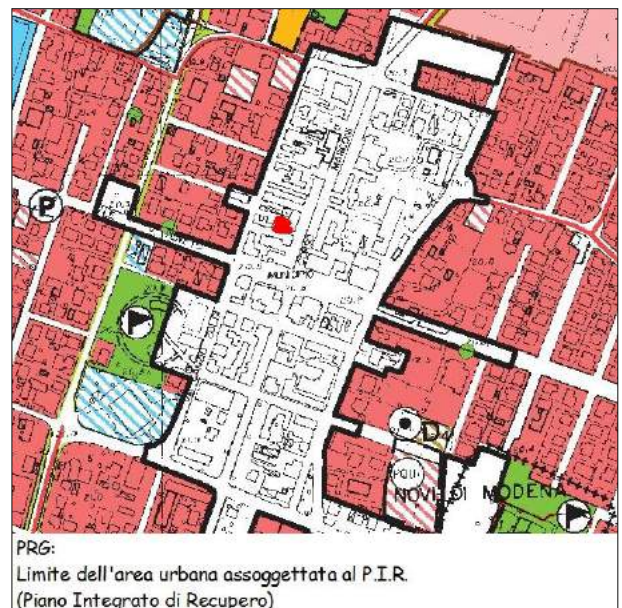
Aggregato Edilizio e UMI



Riferimenti catastali



Esito della valutazione danni e perimetrazione UMI



PRG:
Limite dell'area urbana assoggettata al P.I.R.
(Piano Integrato di Recupero)

Disciplina urbanistica vigente



Foto da via Zoldi (cortile interno)

Caratteristiche strutturali:**Esito di agibilità: "E" (Scheda AeDES)**

UMI costituita da un'unica unità strutturale. L'edificio, in muratura, ha pianta pressoché a L (a meno di una scala d'accesso sul lato Est e di una piccola appendice monopiano sul lato Sud-Ovest), con 2 piani fuori terra e coperto a falde inclinate.

Sul lato Est, la scala d'accesso confina con l'appendice monopiano di un fabbricato (facente parte della UMI 01/34) costruito nella stessa epoca, con analoga tipologia costruttiva e di altezza inferiore.

Sul lato Sud-Est, l'edificio confina con l'appendice bipiano di un fabbricato (facente parte della UMI 01/35) costruito nella stessa epoca, con analoga tipologia costruttiva e di altezza paragonabile.

Indicazioni normative:**Unità di analisi fra UMI 01/43 e UMI 01/34:**

Nei confronti della contigua UMI 01/34 (con esiti di agibilità "E" e "F" (esito intrinseco "E")), il progetto strutturale relativo alla UMI 01/43 dovrà considerare le interazioni strutturali relative, come definite al punto C8A.3 di cui alla Circolare n. 617 del 02.02.2009.

Unità di analisi fra UMI 01/43 e UMI 01/35:

Nei confronti della contigua UMI 01/35 (con esito di agibilità "E"), il progetto strutturale relativo alla UMI 01/43 dovrà considerare le interazioni strutturali relative, come definite al punto C8A.3 di cui alla Circolare n. 617 del 02.02.2009.

UMI n. 02/01



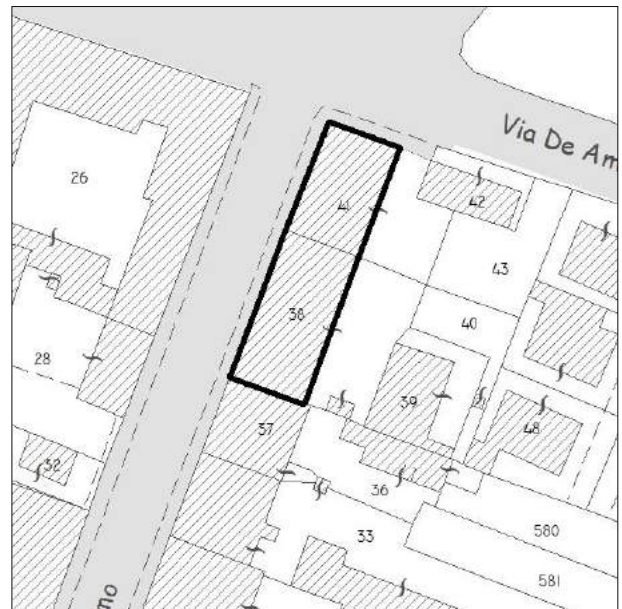
Localizzazione

Riferimenti catastali:
Foglio 27, Particelle 38 (parte), 41 (parte)

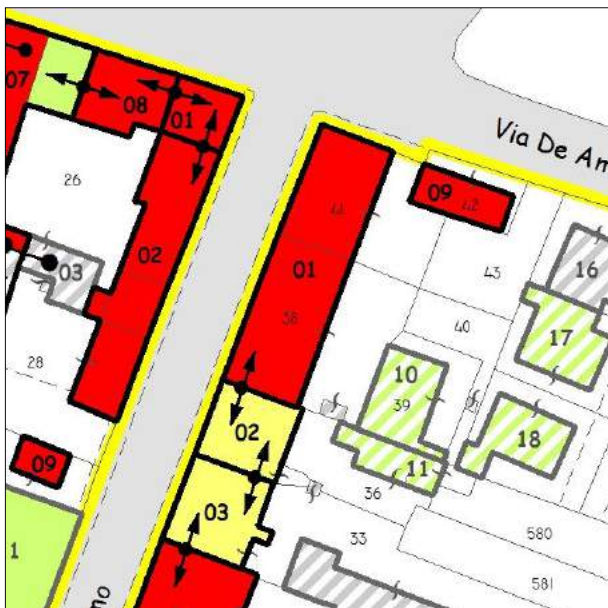
Ubicazione:
corso Marconi



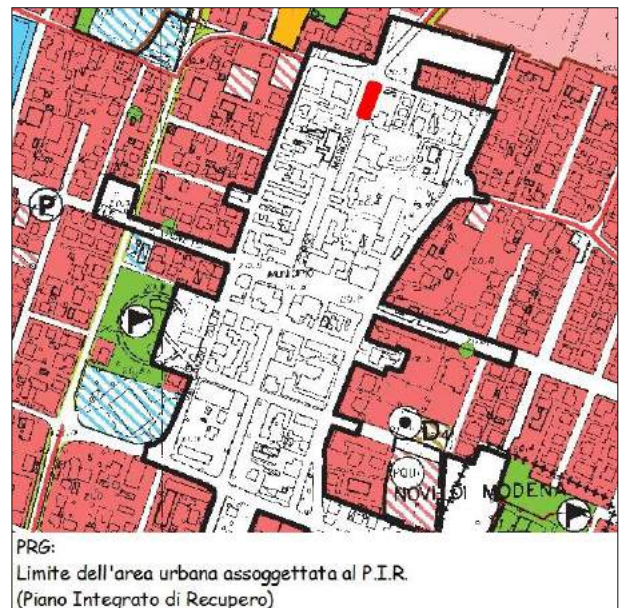
Aggregato Edilizio e UMI



Riferimenti catastali



Esito della valutazione danni e perimetrazione UMI



PRG:
Limite dell'area urbana assoggettata al P.I.R.
(Piano Integrato di Recupero)

Disciplina urbanistica vigente



Foto da corso Marconi

Caratteristiche strutturali:

Esito di agibilità: "E" (Scheda AeDES)

UMI costituita da un'unica unità strutturale. L'edificio, in muratura, ha pianta rettangolare allungata, con 3 piani fuori terra (2 + 1 sottotetto) e coperto a falde inclinate.

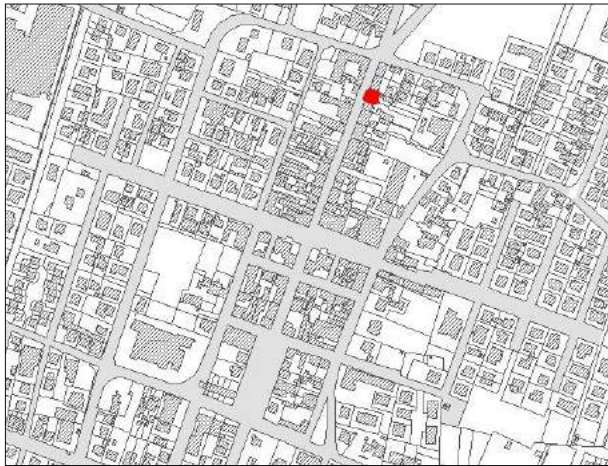
Sul lato Sud, l'edificio confina con un fabbricato (facente parte della UMI 02/02, a sua volta contigua alla UMI 02/03, confinante con la UMI 02/04, a sua volta contigua alla UMI 02/05) costruito nella stessa epoca, con analoga tipologia costruttiva, di altezza lievemente inferiore e con orizzontamenti sfalsati di quota.

Indicazioni normative:

Unità di analisi fra UMI 02/01, UMI 02/02, UMI 02/03, UMI 02/04 e UMI 02/05:

Il progetto strutturale relativo alle UMI 02/01, UMI 02/02 (con esito di agibilità "B"), UMI 02/03 (con esito di agibilità "B"), UMI 02/04 (con esito di agibilità "E") e UMI 02/05 (con esito di agibilità "E") contigue dovrà essere sviluppato in forma partecipata dai progettisti incaricati, al fine di valutare gli effetti reciproci prodotti dagli interventi progettati per le cinque UMI e allo scopo di redigere una dichiarazione congiunta, a firma di tutti i progettisti, che asseveri che le opere progettate per ciascuna UMI non riducano il livello di sicurezza delle UMI contigue.

UMI n. 02/02



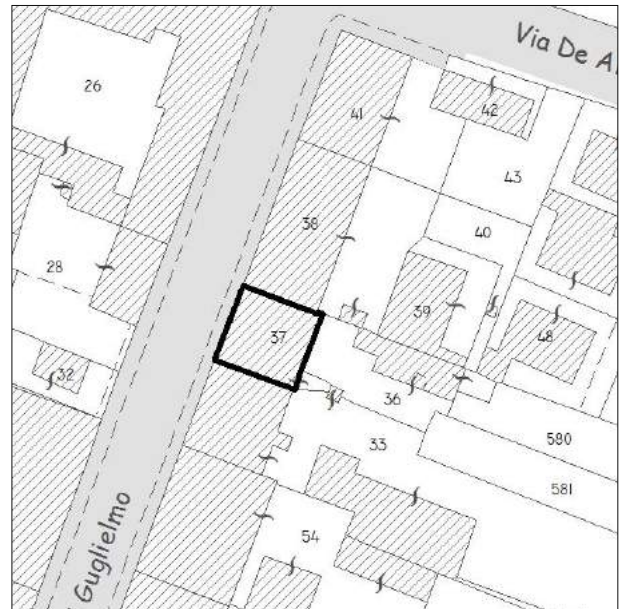
Localizzazione

Riferimenti catastali:
Foglio 27, Particella 37 (parte)

Ubicazione:
corso Marconi



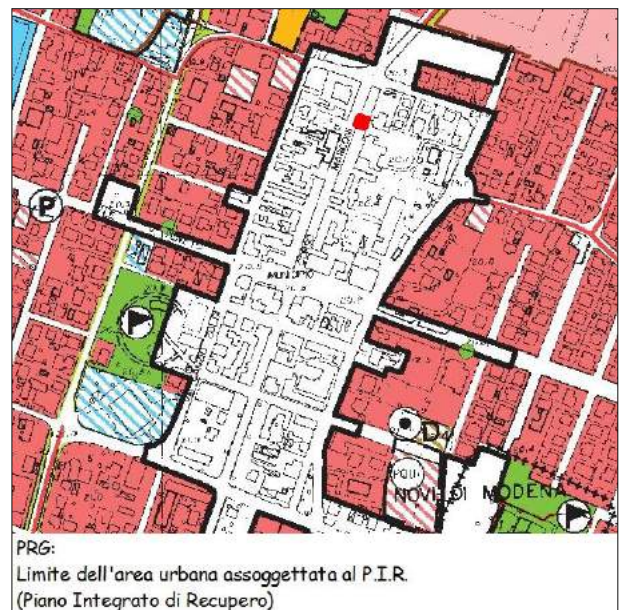
Aggregato Edilizio e UMI



Riferimenti catastali



Esito della valutazione danni e perimetrazione UMI



PRG:
Limite dell'area urbana assoggettata al P.I.R.
(Piano Integrato di Recupero)

Disciplina urbanistica vigente



Foto da corso Marconi

Caratteristiche strutturali:**Esito di agibilità: "B" (Scheda AeDES)**

UMI costituita da un'unica unità strutturale. L'edificio, in muratura, ha pianta quadrata, con 3 piani fuori terra (2 + 1 sottotetto) e coperto a falde inclinate. Alla facciata sul retro (lato Nord-Est) è collegata una recinzione in muratura.

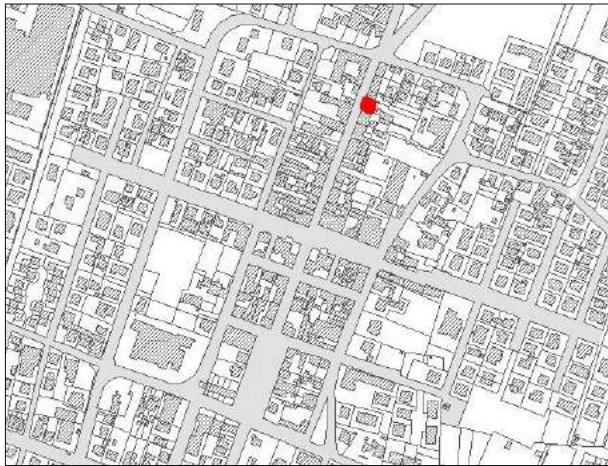
Sul lato Nord, l'edificio confina con un fabbricato (facente parte della UMI 02/01) costruito nella stessa epoca, con analoga tipologia costruttiva, di altezza lievemente superiore e con orizzontamenti sfalsati di quota.

Sul lato Sud, l'edificio confina con un fabbricato (facente parte della UMI 02/03, a sua volta contigua alla UMI 02/04, confinante con la UMI 02/05) costruito nella stessa epoca, con analoga tipologia costruttiva, di altezza notevolmente superiore e con orizzontamenti sfalsati di quota.

Indicazioni normative:**Unità di analisi fra UMI 02/02, UMI 02/01, UMI 02/03, UMI 02/04 e UMI 02/05:**

Il progetto strutturale relativo alle UMI 02/02, UMI 02/01 (con esito di agibilità "E"), UMI 02/03 (con esito di agibilità "B"), UMI 02/04 (con esito di agibilità "E") e UMI 02/05 (con esito di agibilità "E") contigue dovrà essere sviluppato in forma partecipata dai progettisti incaricati, al fine di valutare gli effetti reciproci prodotti dagli interventi progettati per le cinque UMI e allo scopo di redigere una dichiarazione congiunta, a firma di tutti i progettisti, che asseveri che le opere progettate per ciascuna UMI non riducano il livello di sicurezza delle UMI contigue. Il progetto strutturale dovrà comunque comprendere anche il muro di recinzione.

UMI n. 02/03



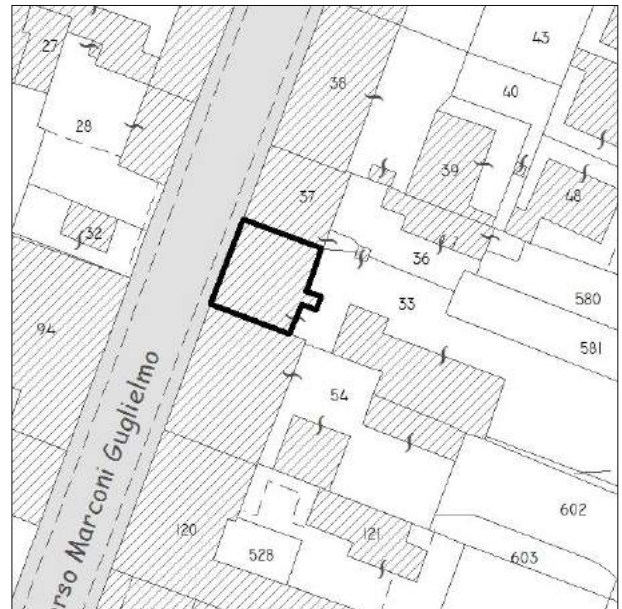
Localizzazione

Riferimenti catastali:
Foglio 27, Particella 33 (parte)

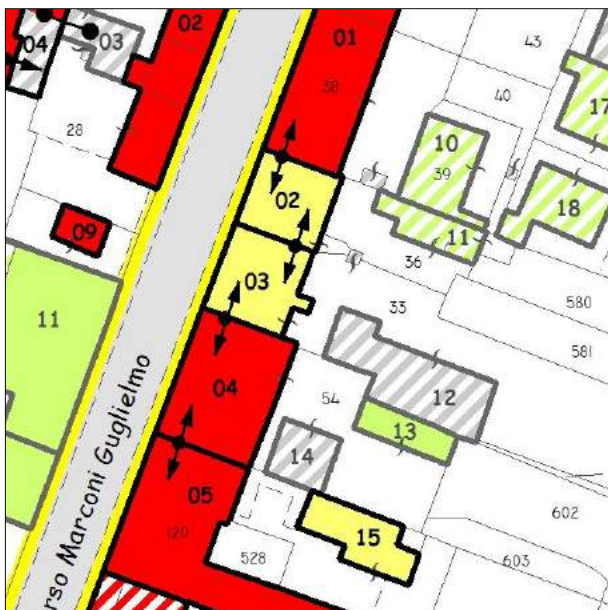
Ubicazione:
corso Marconi



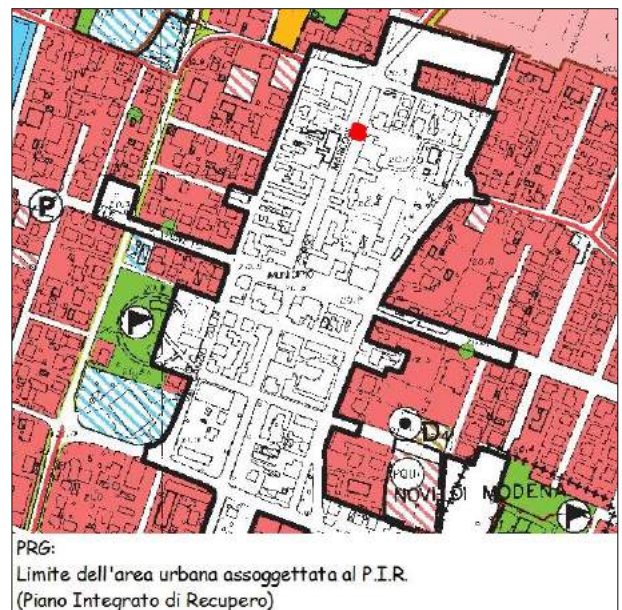
Aggregato Edilizio e UMI



Riferimenti catastali



Esito della valutazione danni e perimetrazione UMI



Disciplina urbanistica vigente



Foto da corso Marconi

Caratteristiche strutturali:**Esito di agibilità: "B" (Scheda AeDES)**

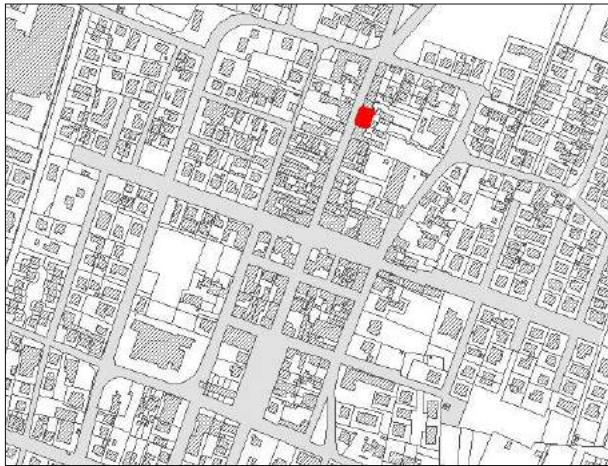
UMI costituita da un'unica unità strutturale. L'edificio, in muratura, ha pianta pressoché quadrata (a meno di una piccola appendice sul lato Est), con 4 piani fuori terra (3 + 1 sottotetto) e coperto a falde inclinate. Sul lato Nord, l'edificio confina con un fabbricato (facente parte della UMI 02/02, a sua volta contigua alla UMI 02/01) costruito nella stessa epoca, con analoga tipologia costruttiva, di altezza notevolmente inferiore e con orizzontamenti sfalsati di quota.

Sul lato Sud, l'edificio confina con un fabbricato (facente parte della UMI 02/04, a sua volta contigua alla UMI 02/05) costruito nella stessa epoca, con analoga tipologia costruttiva, di altezza lievemente inferiore e con orizzontamenti sfalsati di quota.

Indicazioni normative:**Unità di analisi fra UMI 02/03, UMI 02/02, UMI 02/01, UMI 02/04 e UMI 02/05:**

Il progetto strutturale relativo alle UMI 02/03, UMI 02/02 (con esito di agibilità "B"), UMI 02/01 (con esito di agibilità "E"), UMI 02/04 (con esito di agibilità "E") e UMI 02/05 (con esito di agibilità "E") contigue dovrà essere sviluppato in forma partecipata dai progettisti incaricati, al fine di valutare gli effetti reciproci prodotti dagli interventi progettati per le cinque UMI e allo scopo di redigere una dichiarazione congiunta, a firma di tutti i progettisti, che asseveri che le opere progettate per ciascuna UMI non riducano il livello di sicurezza delle UMI contigue.

UMI n. 02/04



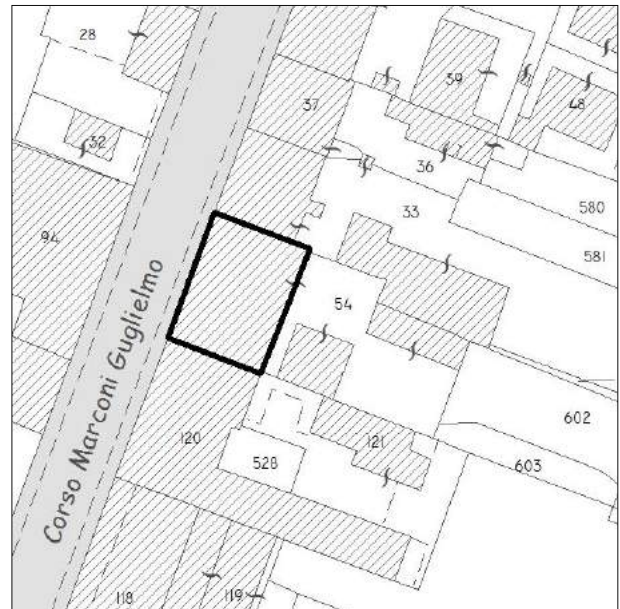
Localizzazione

Riferimenti catastali:
Foglio 27, Particella 54 (parte)

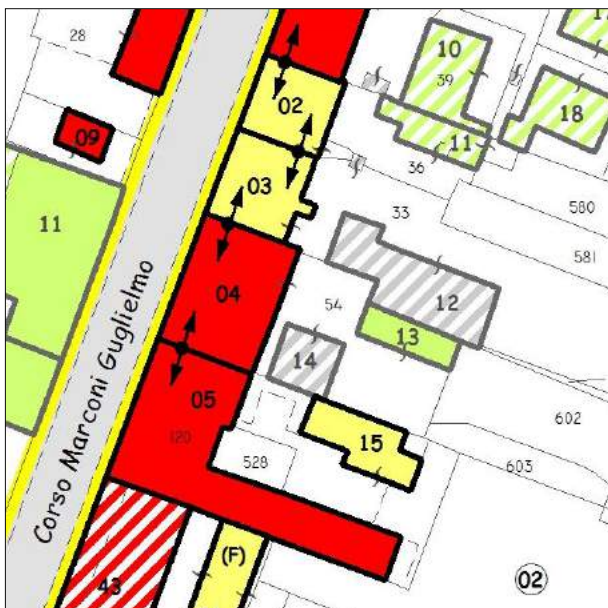
Ubicazione:
corso Marconi



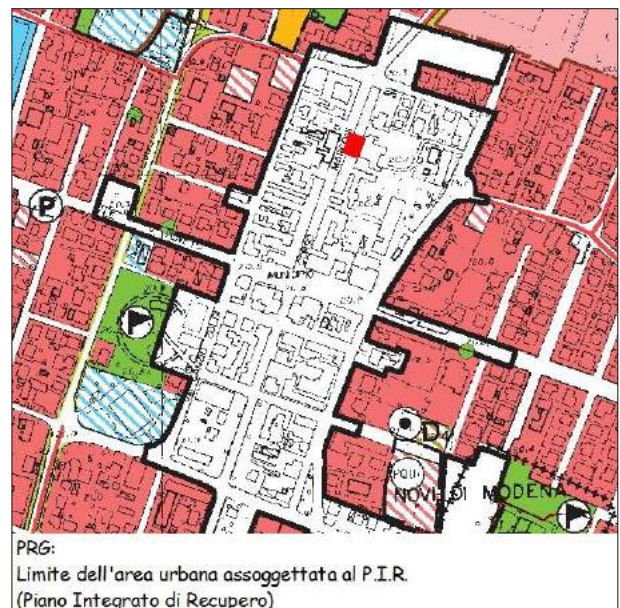
Aggregato Edilizio e UMI



Riferimenti catastali



Esito della valutazione danni e perimetrazione UMI



PRG:
Limite dell'area urbana assoggettata al P.I.R.
(Piano Integrato di Recupero)

Disciplina urbanistica vigente



Foto da corso Marconi

Caratteristiche strutturali:**Esito di agibilità: "E" (Scheda AeDES)**

UMI costituita da un'unica unità strutturale. L'edificio, in muratura, ha pianta rettangolare, con 3 piani fuori terra (2 + 1 sottotetto) e coperto a falde inclinate.

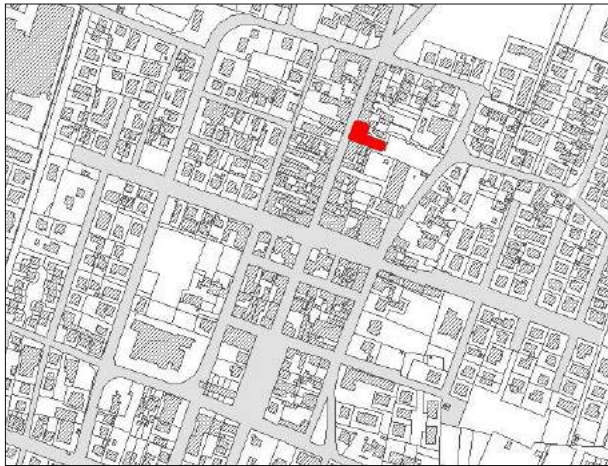
Sul lato Nord, l'edificio confina con un fabbricato (facente parte della UMI 02/03, a sua volta contigua alla UMI 02/02, confinante con la UMI 02/01) costruito nella stessa epoca, con analoga tipologia costruttiva, di altezza lievemente superiore e con orizzontamenti sfalsati di quota.

Sul lato Sud, l'edificio confina con un fabbricato (facente parte della UMI 02/05) costruito nella stessa epoca, con analoga tipologia costruttiva, di altezza lievemente superiore e con orizzontamenti sfalsati di quota.

Indicazioni normative:**Unità di analisi fra UMI 02/04, UMI 02/03, UMI 02/02, UMI 02/01 e UMI 02/05:**

Il progetto strutturale relativo alle UMI 02/04, UMI 02/03 (con esito di agibilità "B"), UMI 02/02 (con esito di agibilità "B"), UMI 02/01 (con esito di agibilità "E") e UMI 02/05 (con esito di agibilità "E") contigue dovrà essere sviluppato in forma partecipata dai progettisti incaricati, al fine di valutare gli effetti reciproci prodotti dagli interventi progettati per le cinque UMI e allo scopo di redigere una dichiarazione congiunta, a firma di tutti i progettisti, che asseveri che le opere progettate per ciascuna UMI non riducano il livello di sicurezza delle UMI contigue.

UMI n. 02/05



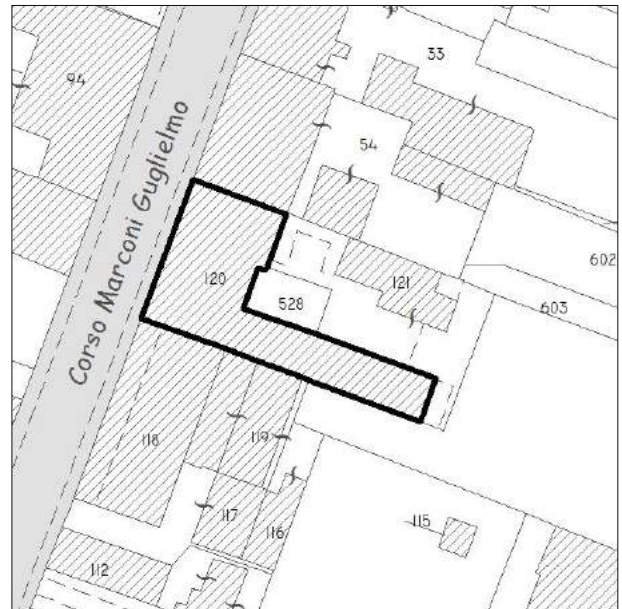
Localizzazione

Riferimenti catastali:
Foglio 27, Particella 120

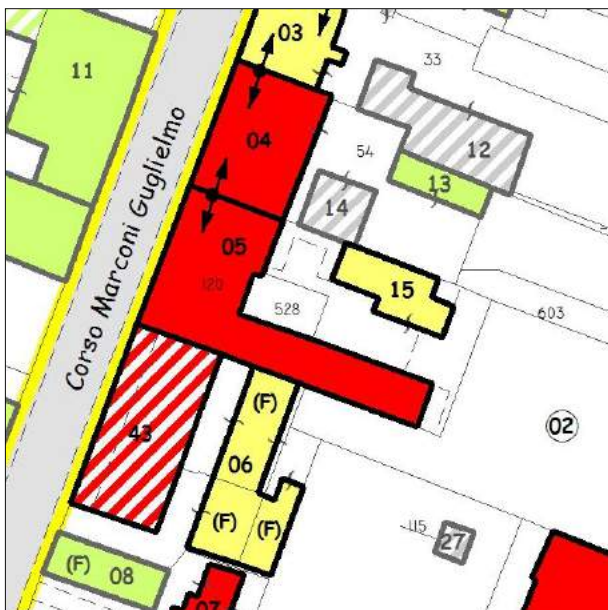
Ubicazione:
corso Marconi



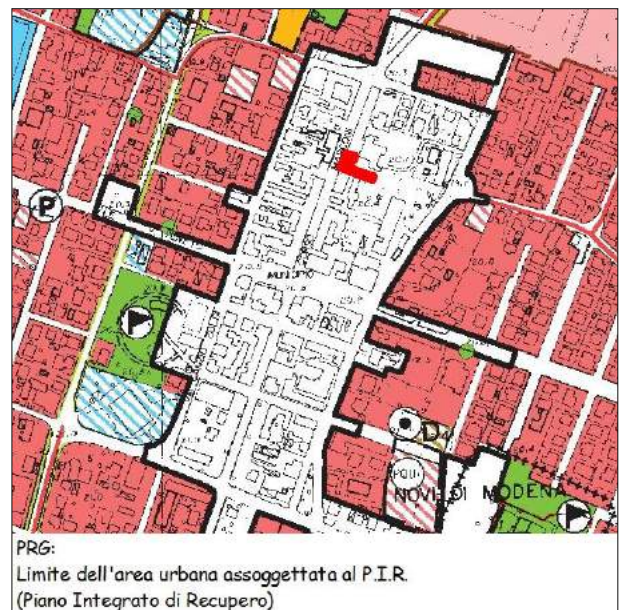
Aggregato Edilizio e UMI



Riferimenti catastali



Esito della valutazione danni e perimetrazione UMI



PRG:
Limite dell'area urbana assoggettata al P.I.R.
(Piano Integrato di Recupero)

Disciplina urbanistica vigente



Foto da corso Marconi

Caratteristiche strutturali:**Esito di agibilità: "E" (Scheda AeDES)**

UMI costituita da un'unica unità strutturale. L'edificio, in muratura, ha pianta rettangolare (a meno di una lunga appendice sul lato Sud-Est a 3 piani (2 + 1 sottotetto)), con 4 piani fuori terra (3 + 1 sottotetto) e coperto a falde inclinate.

Sul lato Nord, l'edificio confina con un fabbricato (facente parte della UMI 02/04, a sua volta contigua alla UMI 02/03, confinante con la UMI 02/02, a sua volta contigua alla UMI 02/01) costruito nella stessa epoca, con analoga tipologia costruttiva, di altezza lievemente inferiore e con orizzontamenti sfalsati di quota.

Sul lato Sud, l'appendice confina con un fabbricato monopiano (facente parte della UMI 02/06) costruita nella stessa epoca, con analoga tipologia costruttiva.

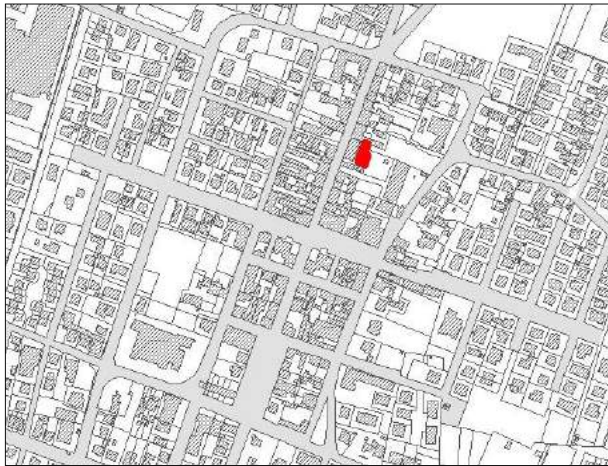
Indicazioni normative:**Unità di analisi fra UMI 02/05, UMI 02/04, UMI 02/03, UMI 02/02 e UMI 02/01:**

Il progetto strutturale relativo alle UMI 02/05, UMI 02/04 (con esito di agibilità "E"), UMI 02/03 (con esito di agibilità "B"), UMI 02/02 (con esito di agibilità "B") e UMI 02/01 (con esito di agibilità "E") contigue dovrà essere sviluppato in forma partecipata dai progettisti incaricati, al fine di valutare gli effetti reciproci prodotti dagli interventi progettati per le cinque UMI e allo scopo di redigere una dichiarazione congiunta, a firma di tutti i progettisti, che asseveri che le opere progettate per ciascuna UMI non riducano il livello di sicurezza delle UMI contigue.

Unità di analisi fra UMI 02/05 e UMI 02/06:

Nei confronti della contigua UMI 02/06 (con esito di agibilità "F" (esito intrinseco "B")), il progetto strutturale relativo alla UMI 02/05 dovrà considerare le interazioni strutturali relative, come definite al punto C8A.3 di cui alla Circolare n. 617 del 02.02.2009.

UMI n. 02/06



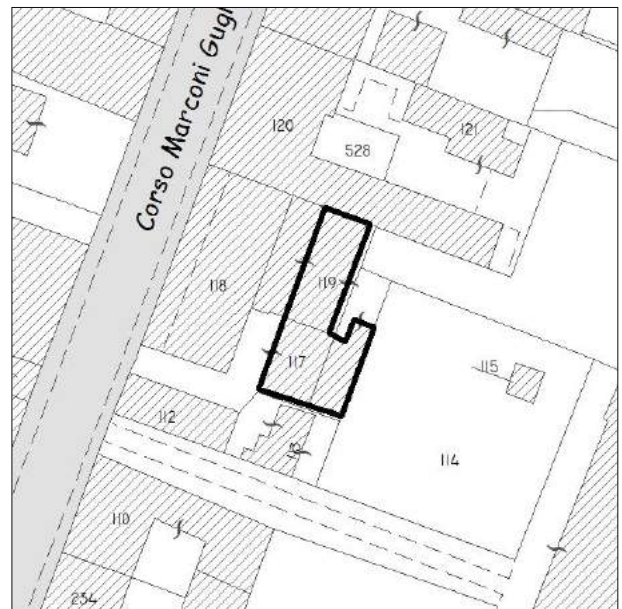
Localizzazione

Riferimenti catastali:
Foglio 27, Particelle 116 (parte), 117 (parte),
119 (parte)

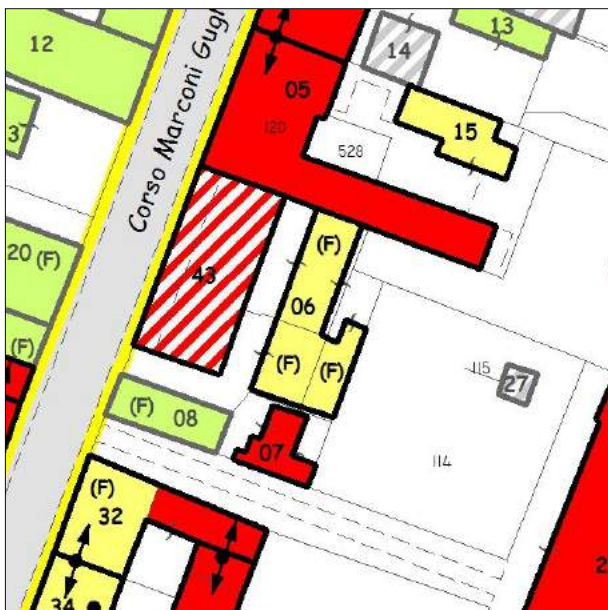
Ubicazione:
corso Marconi



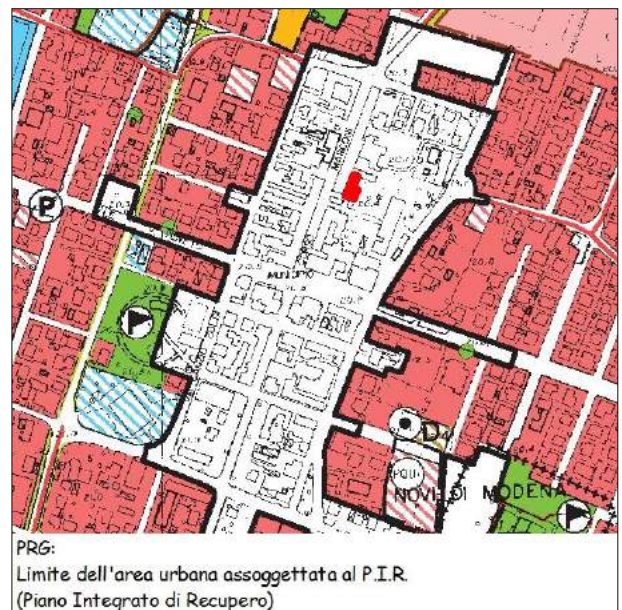
Aggregato Edilizio e UMI



Riferimenti catastali



Esito della valutazione danni e perimetrazione UMI



PRG:
Limite dell'area urbana assoggettata al P.I.R.
(Piano Integrato di Recupero)

Disciplina urbanistica vigente



Foto da corso Marconi

Caratteristiche strutturali:

Esito di agibilità: "F" (Scheda AeDES) intrinseco "B" (Scheda istruttoria del Comune di Novi di Modena)

UMI costituita da due unità strutturali, entrambe in muratura, con pianta complessiva a L: una sul lato Nord e una sul lato Sud. L'unità strutturale sul lato Nord ha pianta rettangolare allungata, con 1 piano fuori terra e coperto a falde inclinate. L'unità strutturale sul lato Sud ha pianta rettangolare (a meno di una piccola appendice monopiano sul lato Nord-Est), con 2 piani fuori terra (1 + 1 sottotetto) e coperto a falde inclinate.

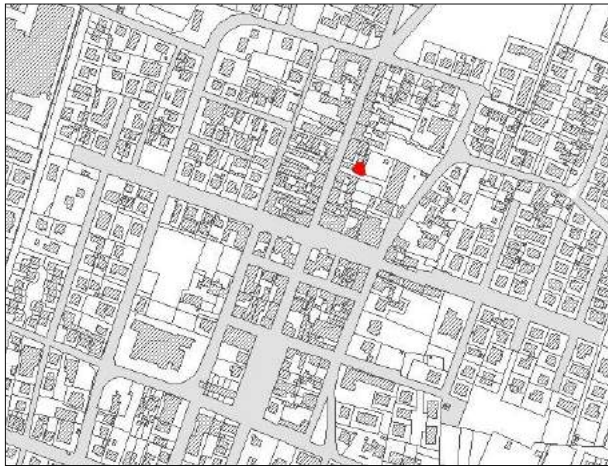
Sul lato Nord, la UMI confina con l'appendice a 3 piani di un fabbricato (facente parte della UMI 02/05) costruito nella stessa epoca, con analoga tipologia costruttiva.

Indicazioni normative:

Unità di analisi fra UMI 02/06 e UMI 02/05:

Nei confronti della contigua UMI 02/05 (con esito di agibilità "E"), il progetto strutturale relativo alla UMI 02/06 dovrà considerare le interazioni strutturali relative, come definite al punto C8A.3 di cui alla Circolare n. 617 del 02.02.2009.

UMI n. 02/07



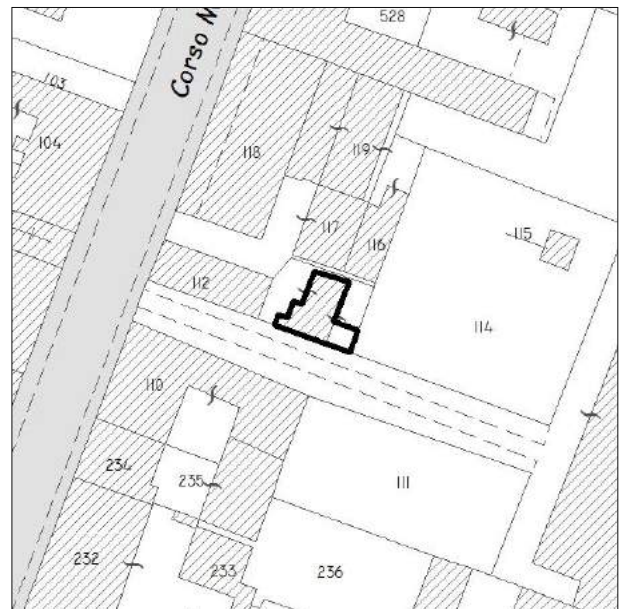
Localizzazione

Riferimenti catastali:
Foglio 27, Particella 113 (parte)

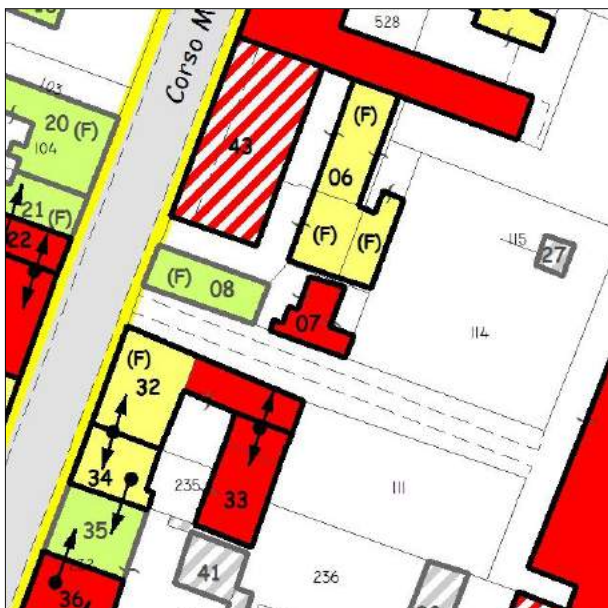
Ubicazione:
corso Marconi



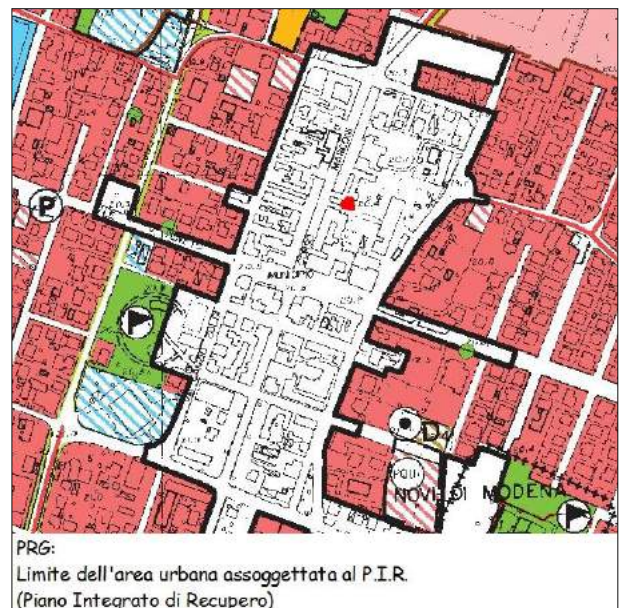
Aggregato Edilizio e UMI



Riferimenti catastali



Esito della valutazione danni e perimetrazione UMI



PRG:
Limite dell'area urbana assoggettata al P.I.R.
(Piano Integrato di Recupero)

Disciplina urbanistica vigente



Foto da corso Marconi



Foto da corso Marconi (cortile interno)

Caratteristiche strutturali:

Esito di agibilità: "E" (Scheda AeDES)

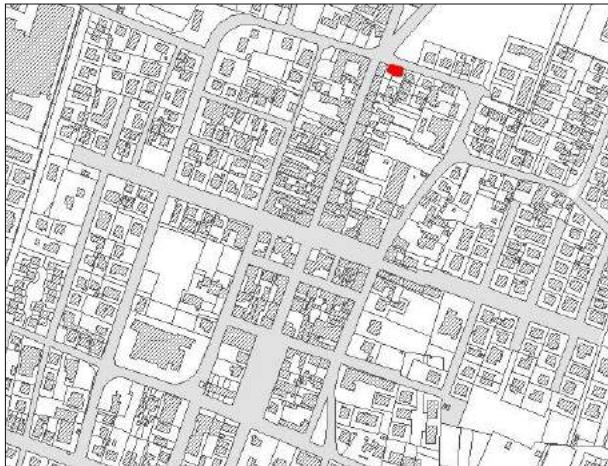
UMI costituita da un'unica unità strutturale. L'edificio, in muratura, ha pianta rettangolare (a meno di una scala d'accesso sul lato Sud-Ovest e di un'appendice monopiano sul lato Sud-Est), con 2 piani fuori terra, coperto a falde inclinate ed è strutturalmente separato dagli edifici adiacenti.

Indicazioni normative:

Unità di analisi fra UMI 02/07 e altre UMI dello stesso aggregato:

L'UMI considerata è isolata e pertanto il progetto strutturale ad essa relativo dovrà far riferimento al DM 14.01.2008 e alla Circolare n. 617 del 02.02.2009 senza tener conto di alcuna interazione con UMI contigue.

UMI n. 02/09



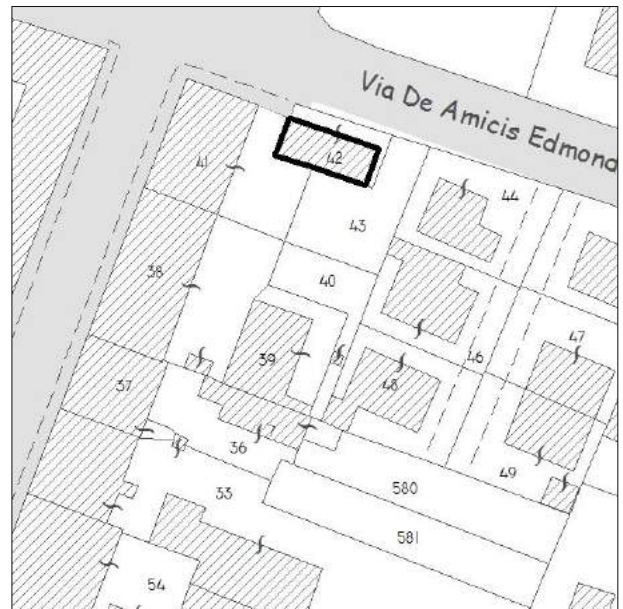
Localizzazione

Riferimenti catastali:
Foglio 27, Particella 42 (parte)

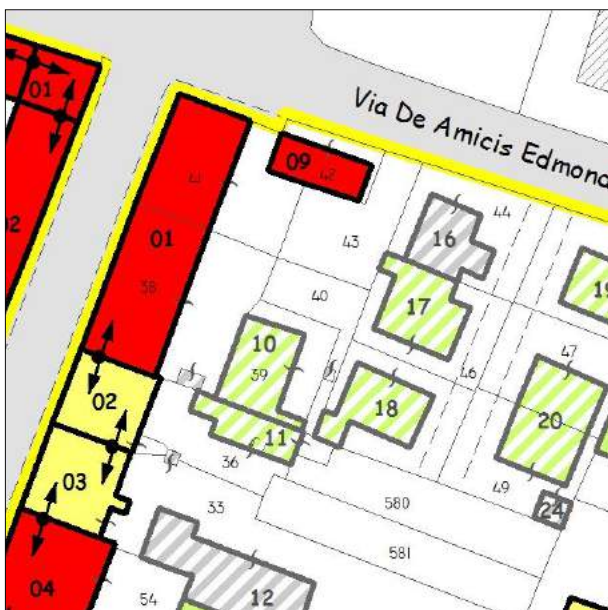
Ubicazione:
via De Amicis



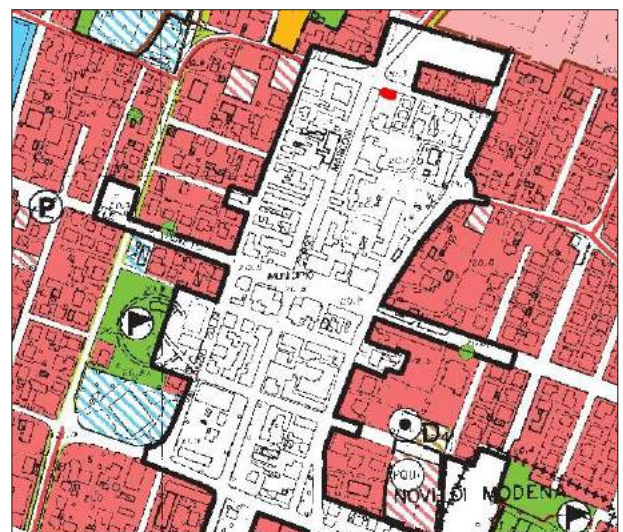
Aggregato Edilizio e UMI



Riferimenti catastali



Esito della valutazione danni e perimetrazione UMI



PRG:
Limite dell'area urbana assoggettata al P.I.R.
(Piano Integrato di Recupero)

Disciplina urbanistica vigente



Foto da via De Amicis

Caratteristiche strutturali:

Esito di agibilità: "E" (Scheda AeDES)

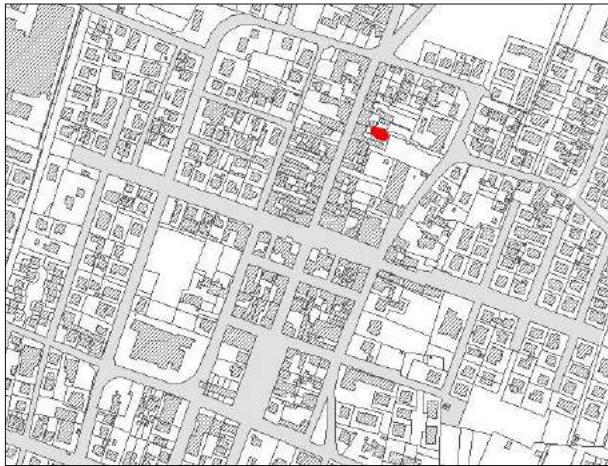
UMI costituita da un'unica unità strutturale. L'edificio, in muratura, ha pianta rettangolare, con 1 piano fuori terra sul lato Est e 2 sul lato Ovest, coperto a falde inclinate ed è strutturalmente separato dagli edifici adiacenti.

Indicazioni normative:

Unità di analisi fra UMI 02/09 e altre UMI dello stesso aggregato:

L'UMI considerata è isolata e pertanto il progetto strutturale ad essa relativo dovrà far riferimento al DM 14.01.2008 e alla Circolare n. 617 del 02.02.2009 senza tener conto di alcuna interazione con UMI contigue.

UMI n. 02/15



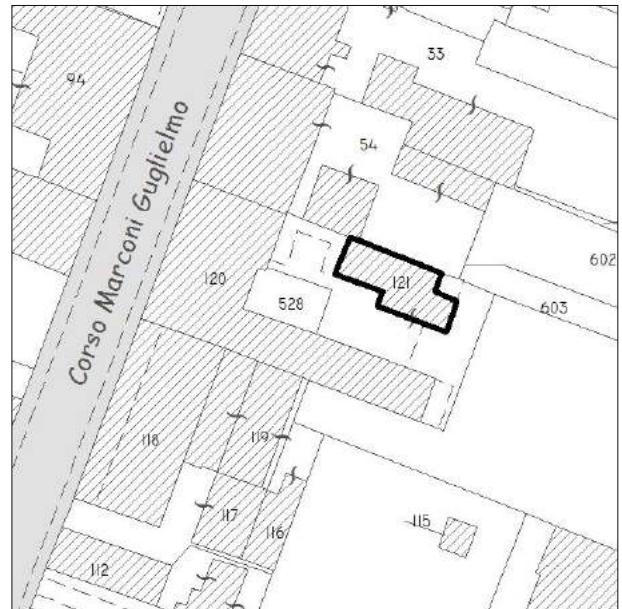
Localizzazione

Riferimenti catastali:
Foglio 27, Particella 121 (parte)

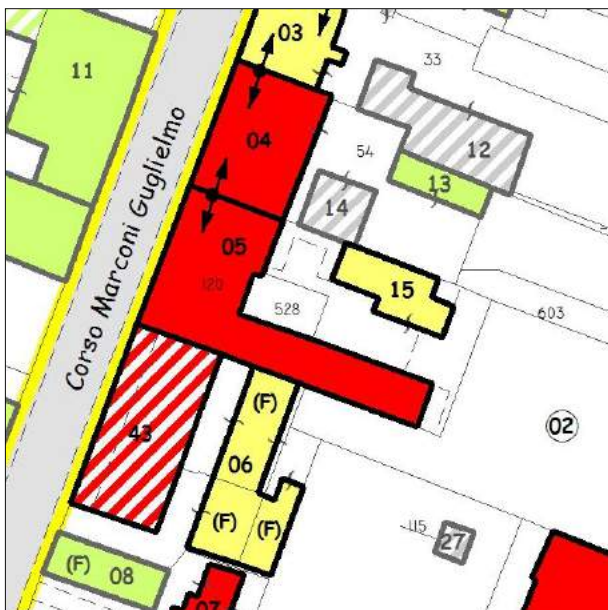
Ubicazione:
corso Marconi



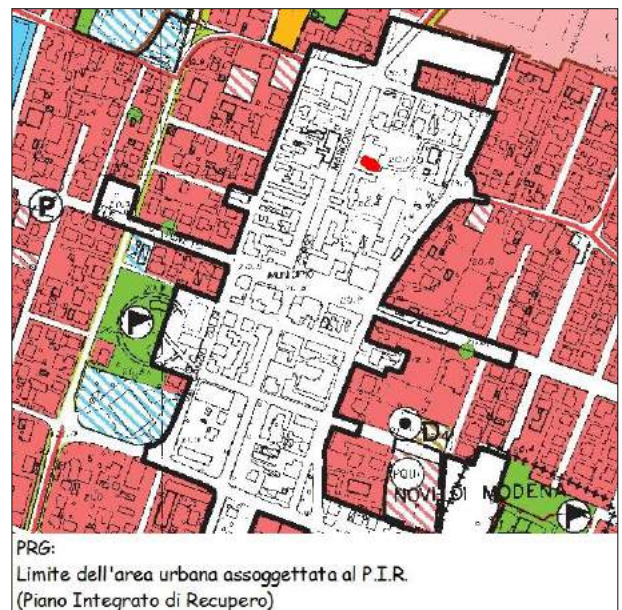
Aggregato Edilizio e UMI



Riferimenti catastali



Esito della valutazione danni e perimetrazione UMI



PRG:
Limite dell'area urbana assoggettata al P.I.R.
(Piano Integrato di Recupero)

Disciplina urbanistica vigente



Foto da via De Amicis (cortile interno)

Caratteristiche strutturali:

Esito di agibilità: "B" (Scheda AeDES)

UMI costituita da un'unica unità strutturale. L'edificio, in muratura, ha pianta a L, con 1 piano fuori terra sul lato Ovest, 2 (1 + 1 sottotetto) sul lato Est e coperto a falde inclinate.

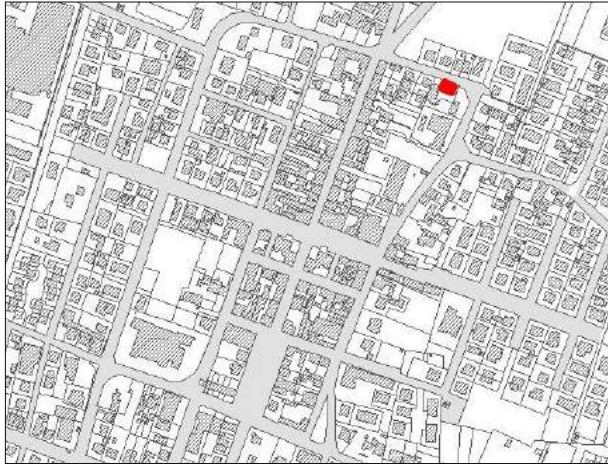
Sul lato Nord-Ovest, l'edificio confina per un brevissimo tratto con l'edificio 02/14, non oggetto di UMI, costruito nella stessa epoca, con analoga tipologia costruttiva e di altezza paragonabile.

Indicazioni normative:

Unità di analisi fra UMI 02/15 ed edificio 02/14:

Nei confronti del contiguo edificio 02/14 (privo di scheda di danno), il progetto strutturale relativo alla UMI 02/15 dovrà considerare le interazioni strutturali relative, come definite al punto C8A.3 di cui alla Circolare n. 617 del 02.02.2009.

UMI n. 02/21



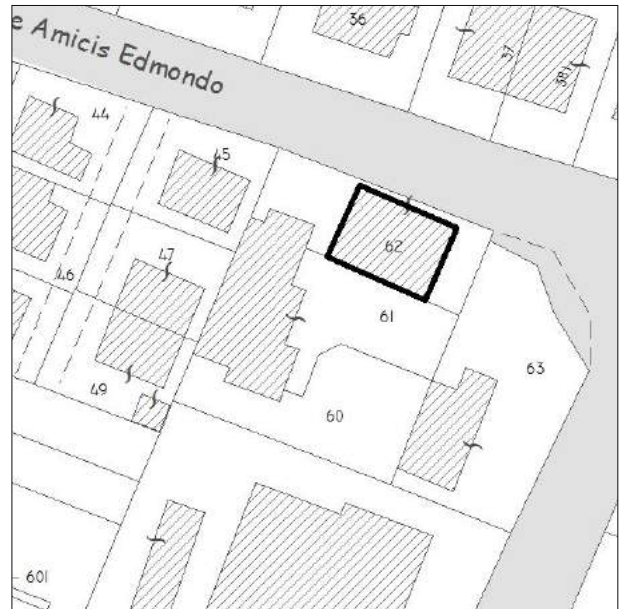
Localizzazione

Riferimenti catastali:
Foglio 27, Particella 62 (parte)

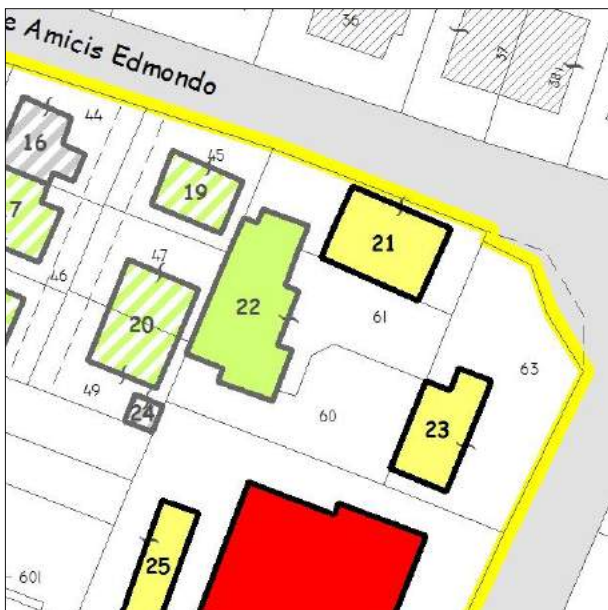
Ubicazione:
via De Amicis



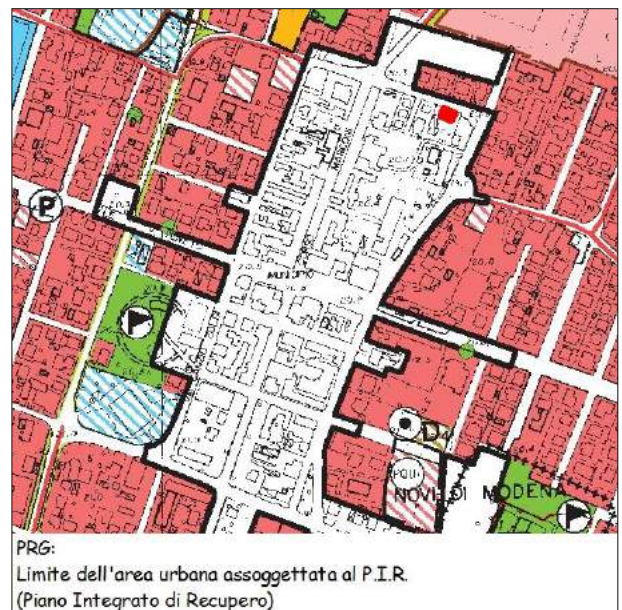
Aggregato Edilizio e UMI



Riferimenti catastali



Esito della valutazione danni e perimetrazione UMI



PRG:
Limite dell'area urbana assoggettata al P.I.R.
(Piano Integrato di Recupero)

Disciplina urbanistica vigente



Foto da via De Amicis

Caratteristiche strutturali:

Esito di agibilità: "B" (Scheda AeDES)

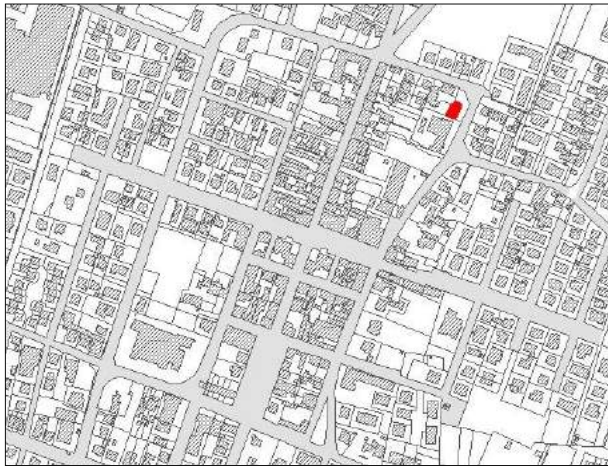
UMI costituita da un'unica unità strutturale. L'edificio, in muratura, ha pianta rettangolare, con 2 piani fuori terra, coperto a falde inclinate ed è strutturalmente separato dagli edifici adiacenti.

Indicazioni normative:

Unità di analisi fra UMI 02/21 e altre UMI dello stesso aggregato:

L'UMI considerata è isolata e pertanto il progetto strutturale ad essa relativo dovrà far riferimento al DM 14.01.2008 e alla Circolare n. 617 del 02.02.2009 senza tener conto di alcuna interazione con UMI contigue.

UMI n. 02/23



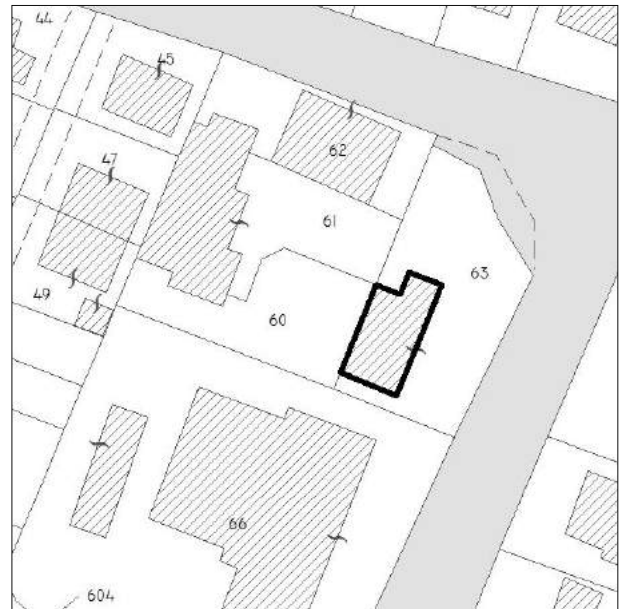
Localizzazione

Riferimenti catastali:
Foglio 27, Particella 63 (parte)

Ubicazione:
via De Amicis



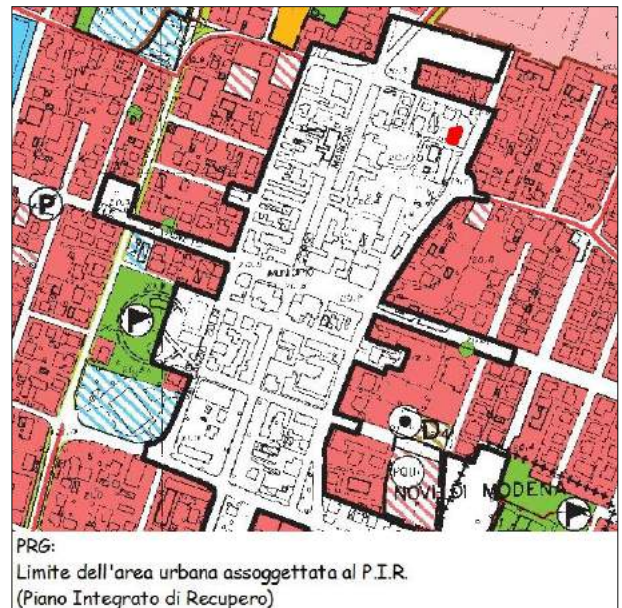
Aggregato Edilizio e UMI



Riferimenti catastali



Esito della valutazione danni e perimetrazione UMI



PRG:
Limite dell'area urbana assoggettata al P.I.R.
(Piano Integrato di Recupero)

Disciplina urbanistica vigente



Foto da via De Amicis

Caratteristiche strutturali:

Esito di agibilità: "B" (Scheda AeDES)

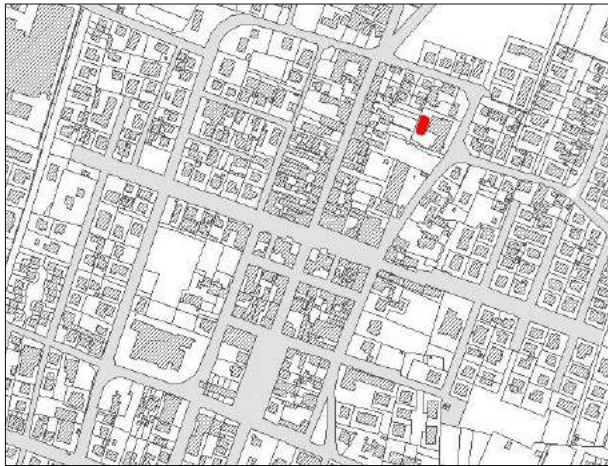
UMI costituita da un'unica unità strutturale. L'edificio, in muratura, ha pianta rettangolare (a meno di un'appendice monopiano sul lato Nord-Est), con 3 piani fuori terra (2 + 1 sottotetto), coperto a falde inclinate ed è strutturalmente separato dagli edifici adiacenti.

Indicazioni normative:

Unità di analisi fra UMI 02/23 e altre UMI dello stesso aggregato:

L'UMI considerata è isolata e pertanto il progetto strutturale ad essa relativo dovrà far riferimento al DM 14.01.2008 e alla Circolare n. 617 del 02.02.2009 senza tener conto di alcuna interazione con UMI contigue.

UMI n. 02/25



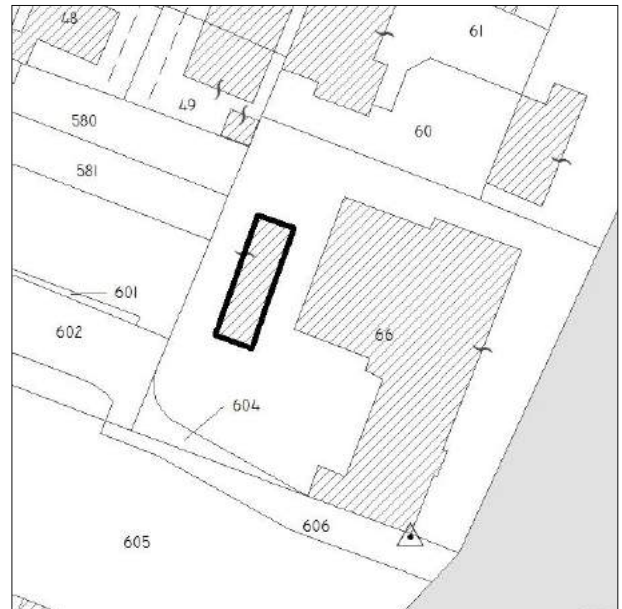
Localizzazione

Riferimenti catastali:
Foglio 27, Particella 66 (parte)

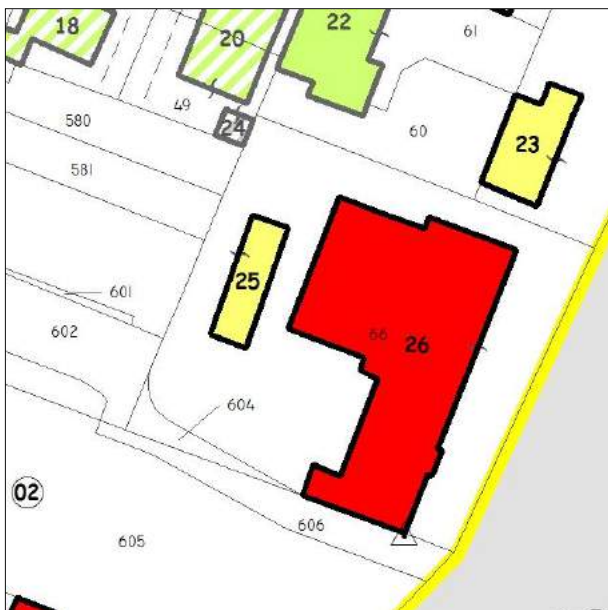
Ubicazione:
via De Amicis



Aggregato Edilizio e UMI



Riferimenti catastali



Esito della valutazione danni e perimetrazione UMI



PRG:
Limite dell'area urbana assoggettata al P.I.R.
(Piano Integrato di Recupero)

Disciplina urbanistica vigente



Foto da via De Amicis (cortile interno)

Caratteristiche strutturali:

Esito di agibilità: "B" (Scheda AeDES)

UMI costituita da un'unica unità strutturale. L'edificio, in muratura, ha pianta rettangolare allungata, con 1 piano fuori terra, coperto a falde inclinate ed è strutturalmente separato dagli edifici adiacenti.

Indicazioni normative:

Unità di analisi fra UMI 02/25 e altre UMI dello stesso aggregato:

L'UMI considerata è isolata e pertanto il progetto strutturale ad essa relativo dovrà far riferimento al DM 14.01.2008 e alla Circolare n. 617 del 02.02.2009 senza tener conto di alcuna interazione con UMI contigue.

UMI n. 02/26



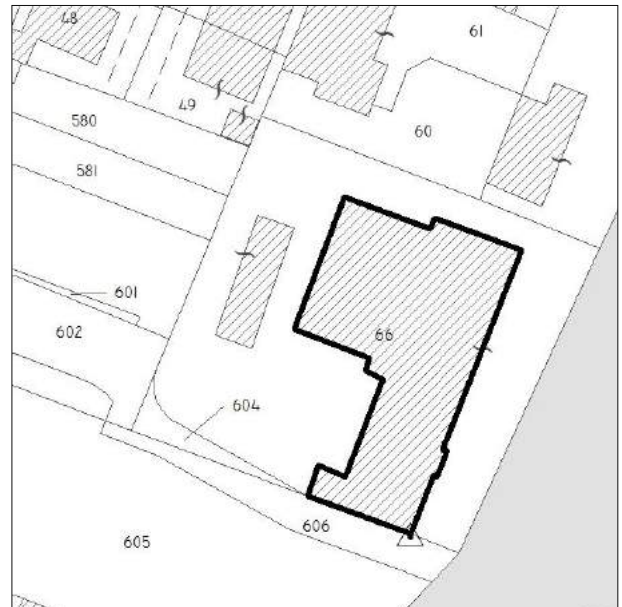
Localizzazione

Riferimenti catastali:
Foglio 27, Particella 66 (parte)

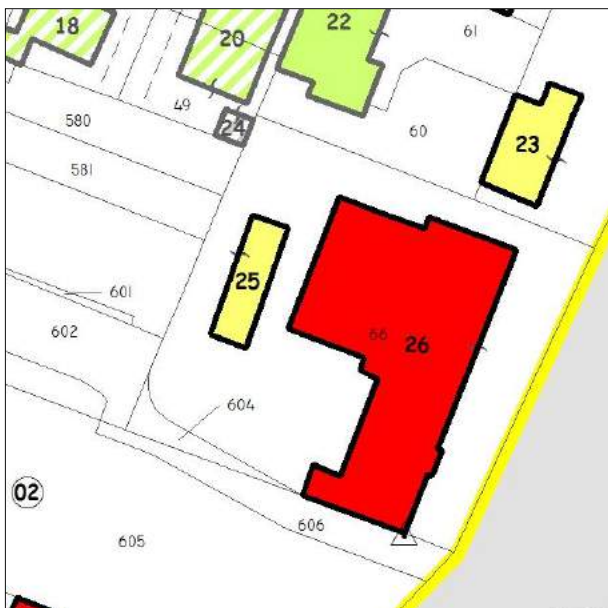
Ubicazione:
via De Amicis



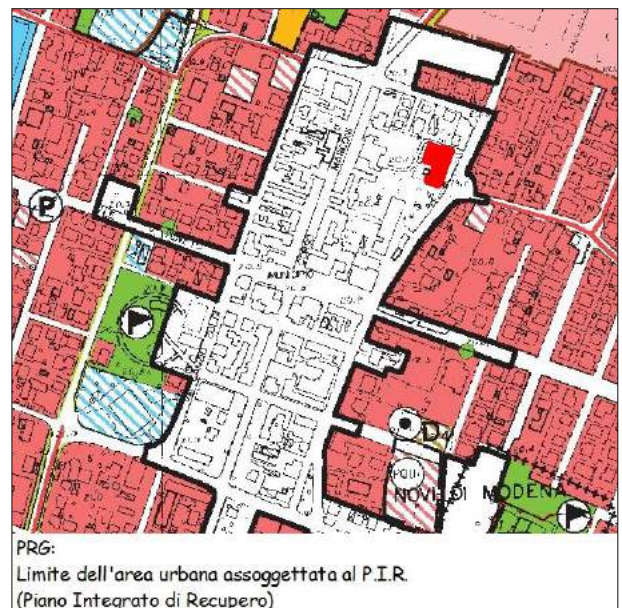
Aggregato Edilizio e UMI



Riferimenti catastali



Esito della valutazione danni e perimetrazione UMI



Disciplina urbanistica vigente



Foto da via De Amicis

Caratteristiche strutturali:

Esito di agibilità: "B" (Scheda AeDES)

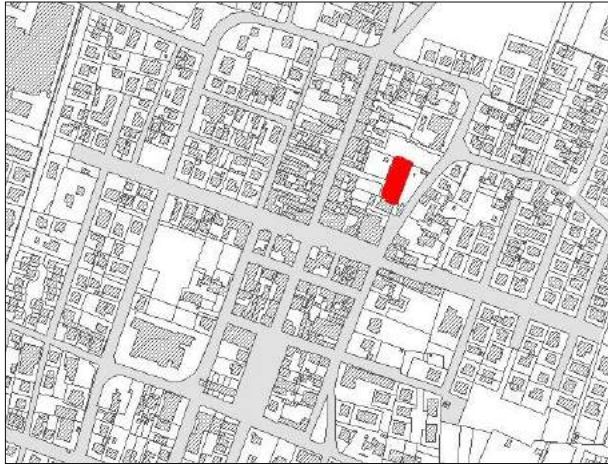
UMI costituita da tre unità strutturali, tutte in muratura, con pianta complessiva a L: una sul lato Sud e due sul lato Nord. L'unità strutturale sul lato Sud ha pianta rettangolare (a meno di un'appendice monopiano sul lato Sud-Ovest), con 3 piani fuori terra (2 + 1 sottotetto) e coperto a falde inclinate. Le unità strutturali sul lato Nord hanno entrambe pianta rettangolare, con 2 piani fuori terra e coperto a falde inclinate. La UMI è strutturalmente separata dagli edifici adiacenti.

Indicazioni normative:

Unità di analisi fra UMI 02/26 e altre UMI dello stesso aggregato:

L'UMI considerata è isolata e pertanto il progetto strutturale ad essa relativo dovrà far riferimento al DM 14.01.2008 e alla Circolare n. 617 del 02.02.2009 senza tener conto di alcuna interazione con UMI contigue.

UMI n. 02/29



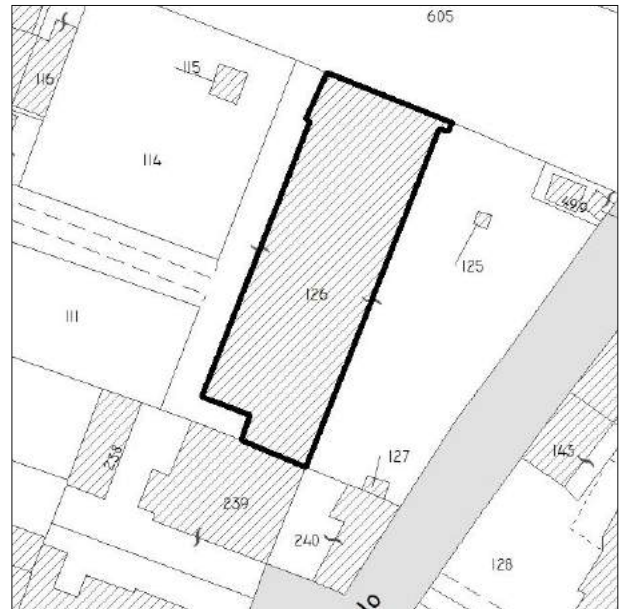
Localizzazione

Riferimenti catastali:
Foglio 27, Particella 126 (parte)

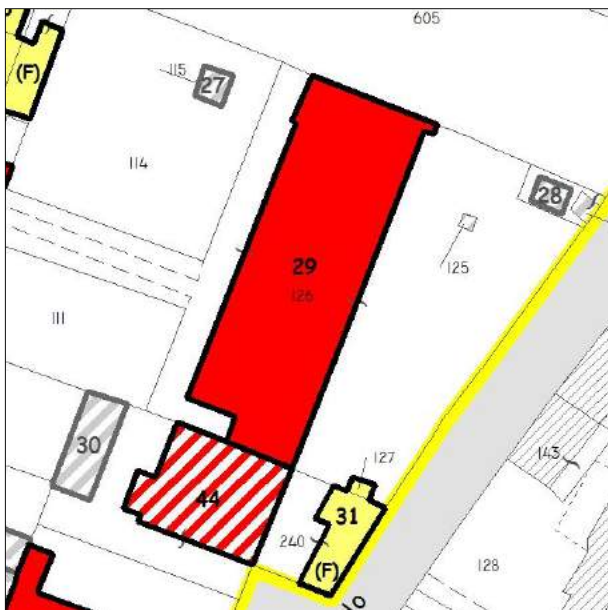
Ubicazione:
via De Amicis



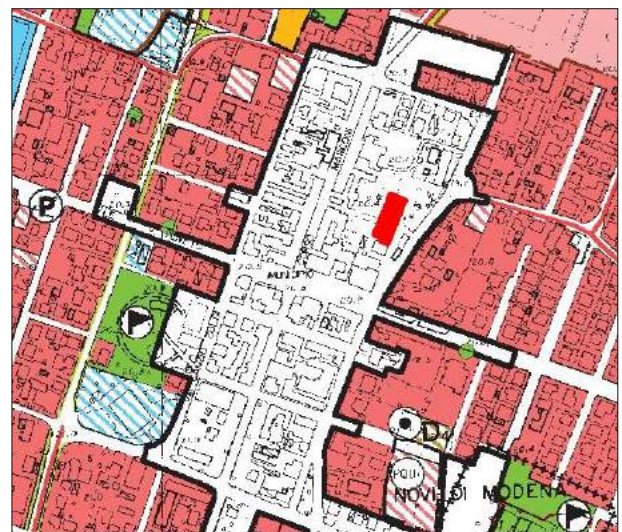
Aggregato Edilizio e UMI



Riferimenti catastali



Esito della valutazione danni e perimetrazione UMI



PRG:
Limite dell'area urbana assoggettata al P.I.R.
(Piano Integrato di Recupero)

Disciplina urbanistica vigente



Foto da via De Amicis



Foto da corso Marconi (cortile interno)

Caratteristiche strutturali:

Esito di agibilità: "E" (Scheda AeDES)

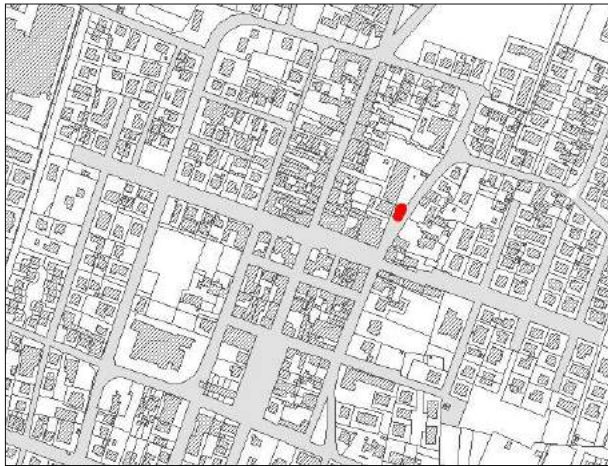
UMI costituita da due unità strutturali, entrambe in muratura, con pianta complessiva pressoché rettangolare: una sul lato Sud e una sul lato Nord. L'unità strutturale sul lato Sud ha pianta a T, con 3 piani fuori terra (2 + 1 sottotetto) e coperto a falde inclinate. L'unità strutturale sul lato Nord ha pianta a L, con 2 piani fuori terra e coperto a falde inclinate. La UMI è strutturalmente separata dagli edifici adiacenti.

Indicazioni normative:

Unità di analisi fra UMI 02/29 e altre UMI dello stesso aggregato:

L'UMI considerata è isolata e pertanto il progetto strutturale ad essa relativo dovrà far riferimento al DM 14.01.2008 e alla Circolare n. 617 del 02.02.2009 senza tener conto di alcuna interazione con UMI contigue.

UMI n. 02/31



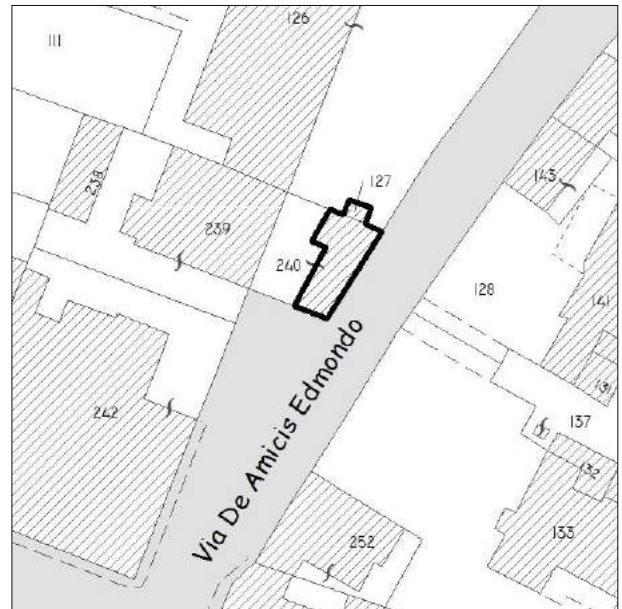
Localizzazione

Riferimenti catastali:
Foglio 27, Particelle 240 (parte), 127

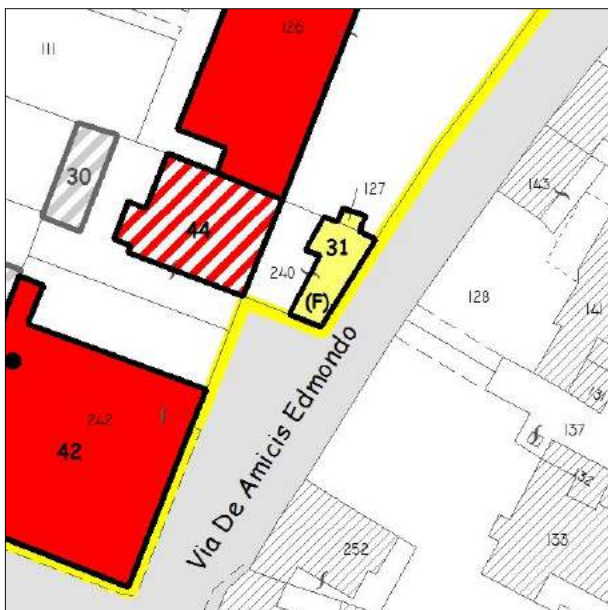
Ubicazione:
via De Amicis



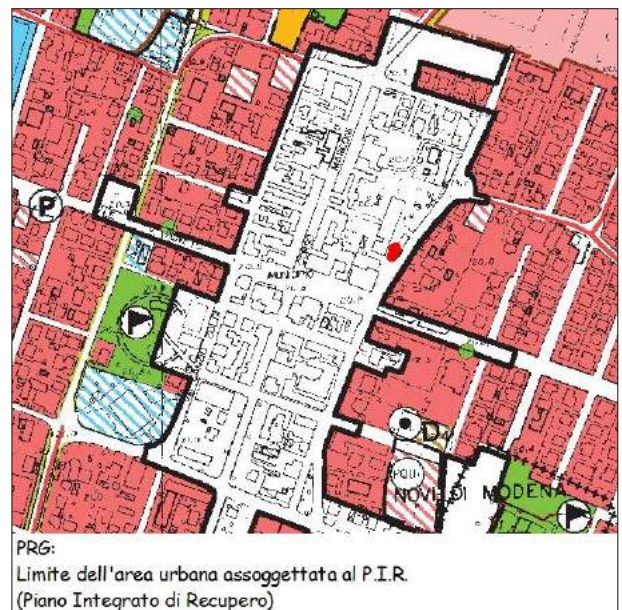
Aggregato Edilizio e UMI



Riferimenti catastali



Esito della valutazione danni e perimetrazione UMI



PRG:
Limite dell'area urbana assoggettata al P.I.R.
(Piano Integrato di Recupero)

Disciplina urbanistica vigente



Foto da via De Amicis



Foto da via De Amicis (cortile interno)

Caratteristiche strutturali:

Esito di agibilità: "F" (Scheda AeDES) intrinseco "B" (Scheda istruttoria del Comune di Novi di Modena)

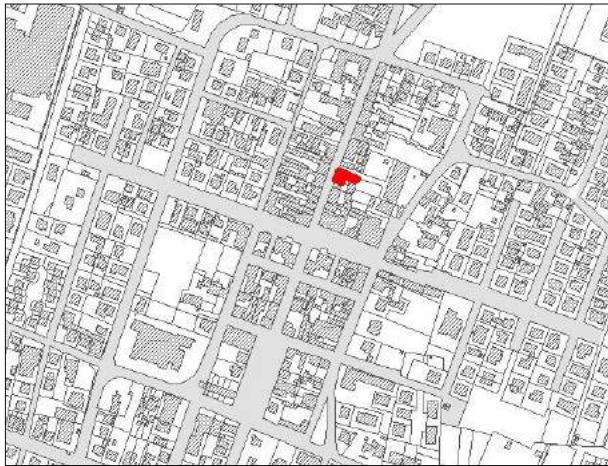
UMI costituita da un'unica unità strutturale. L'edificio, in muratura, ha pianta a trapezio irregolare (a meno di due appendici monopiano, una sul lato Nord, l'altra sul lato Nord-Ovest), con 3 piani fuori terra (2 + 1 sottotetto), coperto a falde inclinate ed è strutturalmente separato dagli edifici adiacenti.

Indicazioni normative:

Unità di analisi fra UMI 02/31 e altre UMI dello stesso aggregato:

L'UMI considerata è isolata e pertanto il progetto strutturale ad essa relativo dovrà far riferimento al DM 14.01.2008 e alla Circolare n. 617 del 02.02.2009 senza tener conto di alcuna interazione con UMI contigue.

UMI n. 02/32



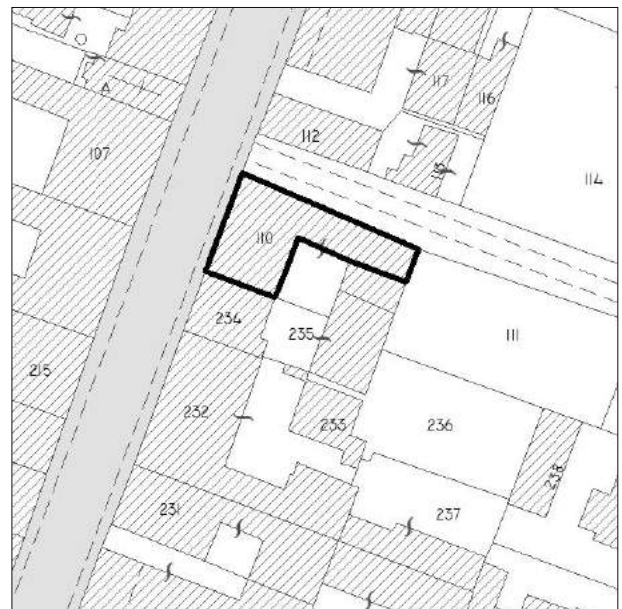
Localizzazione

Riferimenti catastali:
Foglio 27, Particella 110 (parte)

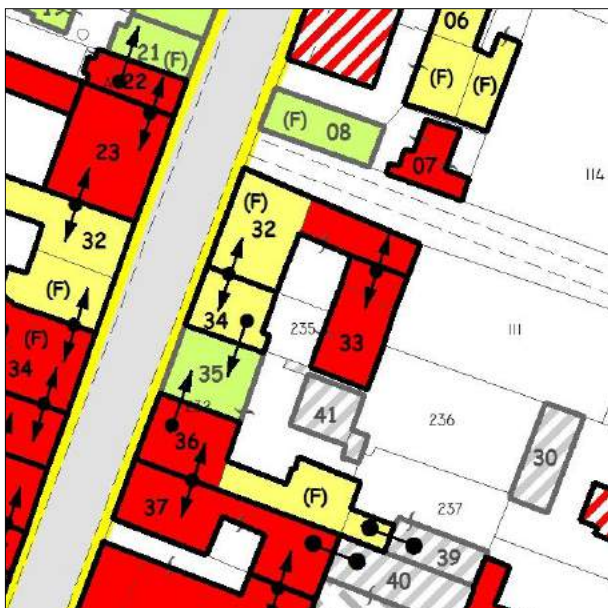
Ubicazione:
corso Marconi



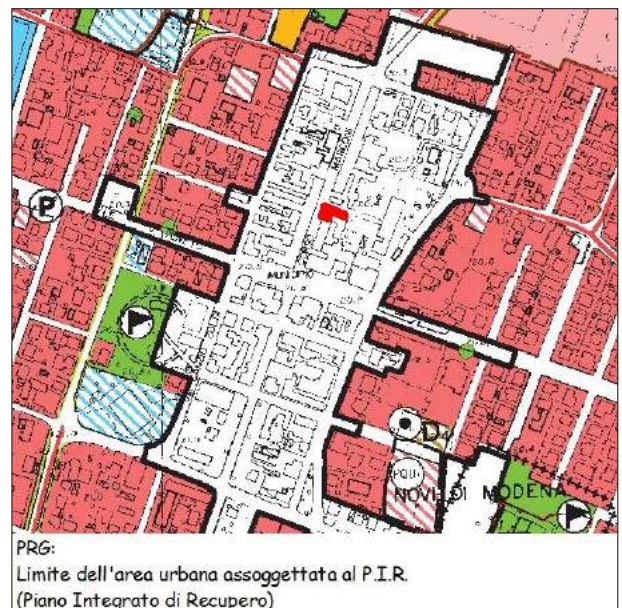
Aggregato Edilizio e UMI



Riferimenti catastali



Esito della valutazione danni e perimetrazione UMI



PRG:
Limite dell'area urbana assoggettata al P.I.R.
(Piano Integrato di Recupero)

Disciplina urbanistica vigente



Foto da corso Marconi



Foto da corso Marconi

Caratteristiche strutturali:

Esito di agibilità:

- porzione ovest: "F" (Scheda AeDES) intrinseco "B" (Scheda istruttoria del Comune di Novi di Modena)
- porzione est: "E" (Scheda AeDES)

UMI costituita da due unità strutturali, entrambe in muratura: una principale sul fronte stradale e una secondaria sul retro. L'unità strutturale principale ha pianta rettangolare, con 3 piani fuori terra (2 + 1 sottotetto) e coperto a falde inclinate. L'unità strutturale secondaria, monopiano, ha pianta rettangolare allungata e coperto a falde inclinate.

Sul lato Sud, l'unità strutturale principale confina con un fabbricato (facente parte della UMI 02/34) costruito nella stessa epoca, con analoga tipologia costruttiva, di altezza notevolmente superiore e con orizzontamenti sfalsati di quota.

Sul lato Sud-Est, l'unità strutturale secondaria confina con un fabbricato (facente parte della UMI 02/33) costruita nella stessa epoca, con analoga tipologia costruttiva di altezza notevolmente superiore e con uguale livello dell'orizzontamento intermedio.

Indicazioni normative:

Unità di analisi fra UMI 02/32, UMI 02/33 e UMI 02/34:

Il progetto strutturale relativo alle UMI 02/32, UMI 02/33 (con esito di agibilità "E") e UMI 02/34 (con esito di agibilità "B") contigue dovrà essere sviluppato in forma partecipata dai progettisti incaricati, al fine di valutare gli effetti reciproci prodotti dagli interventi progettati per le tre UMI e allo scopo di redigere una dichiarazione congiunta, a firma di tutti i progettisti, che asseveri che le opere progettate per ciascuna UMI non riducano il livello di sicurezza delle UMI contigue.

UMI n. 02/33



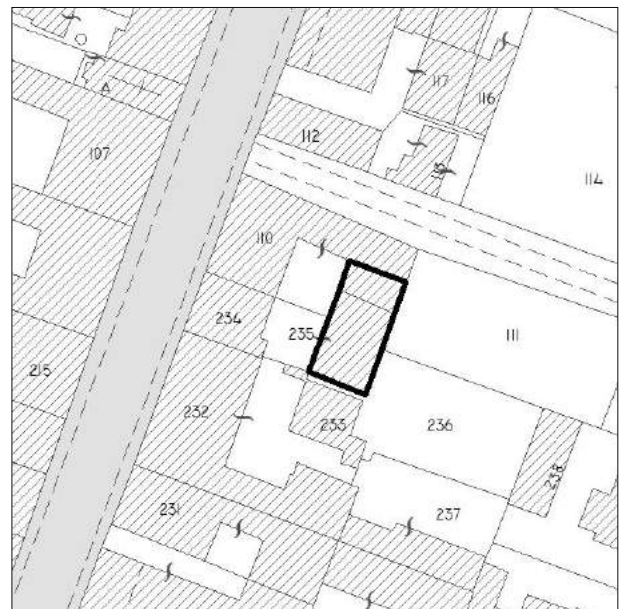
Localizzazione

Riferimenti catastali:
Foglio 27, Particelle 110 (parte), 235 (parte)

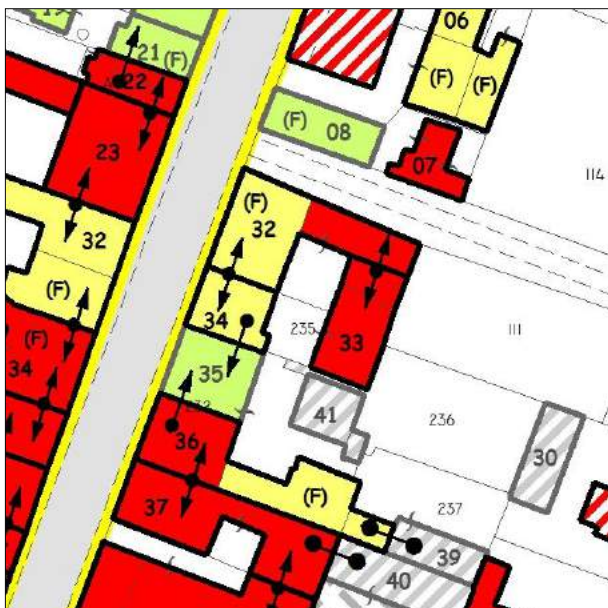
Ubicazione:
corso Marconi



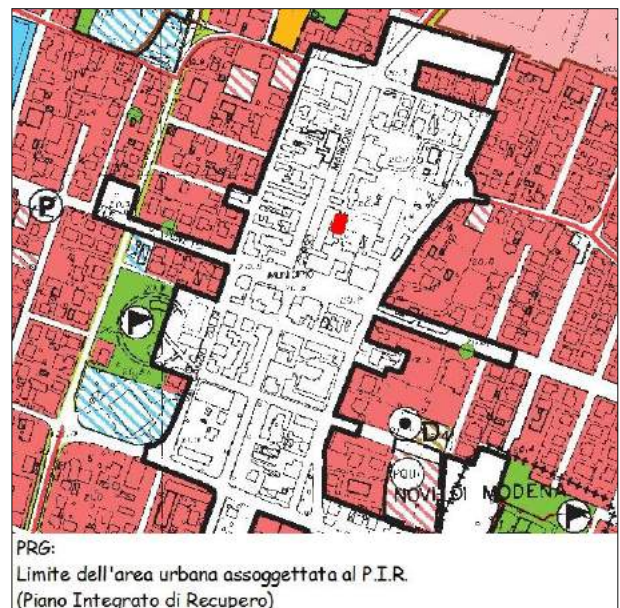
Aggregato Edilizio e UMI



Riferimenti catastali



Esito della valutazione danni e perimetrazione UMI



PRG:
Limite dell'area urbana assoggettata al P.I.R.
(Piano Integrato di Recupero)

Disciplina urbanistica vigente



Foto da Corso Marconi (cortile interno)

Caratteristiche strutturali:

Esito di agibilità: "E" (Scheda AeDES)

UMI costituita da un'unica unità strutturale. L'edificio, in muratura, ha pianta rettangolare, con 2 piani fuori terra e coperto a falde inclinate.

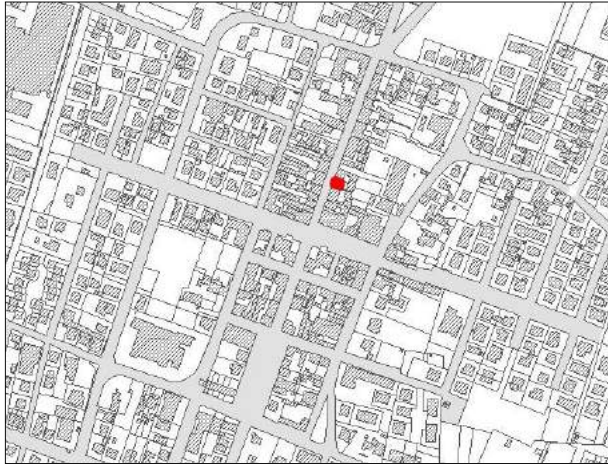
Sul lato Nord, l'edificio confina con un fabbricato (facente parte della UMI 02/32, a sua volta contigua alla UMI 02/34) costruito nella stessa epoca, con analoga tipologia costruttiva, di altezza notevolmente inferiore e con uguale livello dell'orizzontamento intermedio.

Indicazioni normative:

Unità di analisi fra UMI 02/33, UMI 02/32 e UMI 02/34:

Il progetto strutturale relativo alle UMI 02/33, UMI 02/32 (con esiti di agibilità "E" e "F" (esito intrinseco "B")) e UMI 02/34 (con esito di agibilità "B") contigue dovrà essere sviluppato in forma partecipata dai progettisti incaricati, al fine di valutare gli effetti reciproci prodotti dagli interventi progettati per le tre UMI e allo scopo di redigere una dichiarazione congiunta, a firma di tutti i progettisti, che asseveri che le opere progettate per ciascuna UMI non riducano il livello di sicurezza delle UMI contigue.

UMI n. 02/34



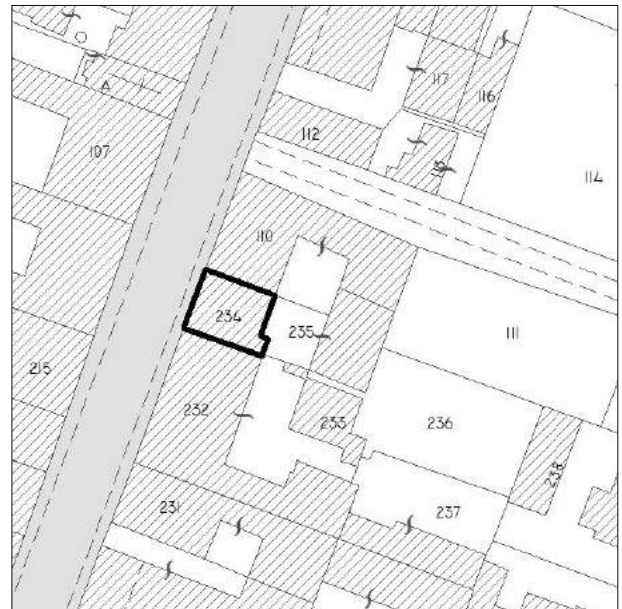
Localizzazione

Riferimenti catastali:
Foglio 27, Particella 234

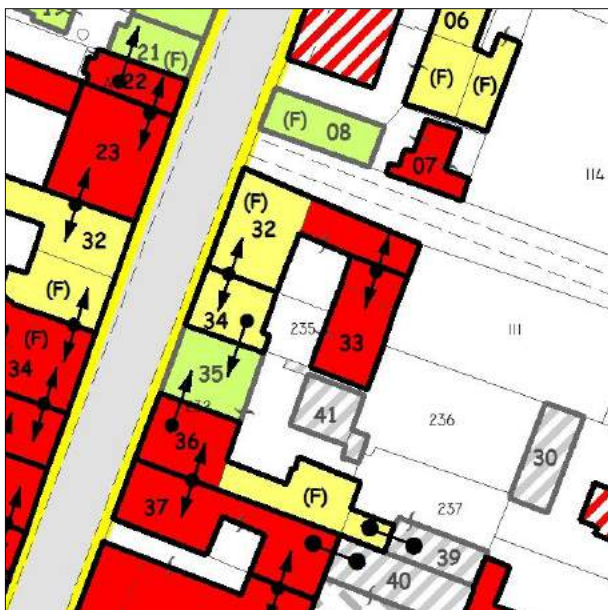
Ubicazione:
corso Marconi



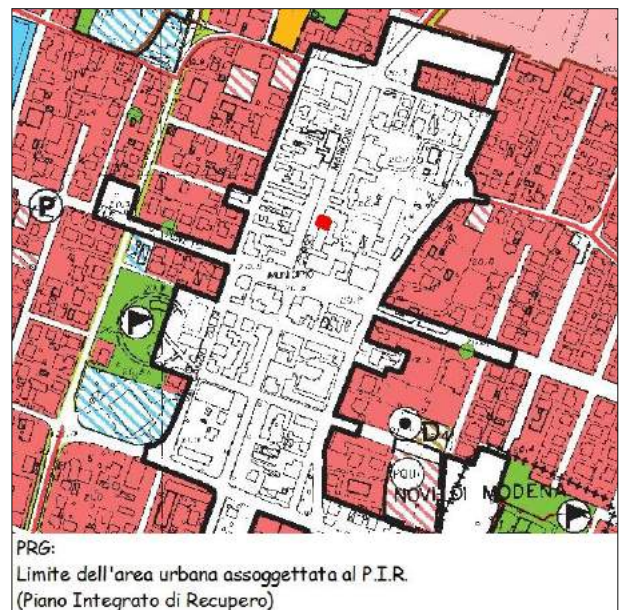
Aggregato Edilizio e UMI



Riferimenti catastali



Esito della valutazione danni e perimetrazione UMI



PRG:
Limite dell'area urbana assoggettata al P.I.R.
(Piano Integrato di Recupero)

Disciplina urbanistica vigente



Foto da corso Marconi

Caratteristiche strutturali:**Esito di agibilità: "B" (Scheda AeDES)**

UMI costituita da un'unica unità strutturale. L'edificio, in muratura, ha pianta pressoché quadrata, con 3 piani fuori terra e coperto a falde inclinate.

Sul lato Nord, l'edificio confina con un fabbricato (facente parte della UMI 02/32, a sua volta contigua alla UMI 02/33) costruito nella stessa epoca, con analoga tipologia costruttiva, di altezza notevolmente inferiore e con orizzontamenti sfalsati di quota.

Sul lato Sud, l'edificio confina con l'edificio 02/35, non oggetto di UMI, costruito nella stessa epoca, con analoga tipologia costruttiva, di altezza inferiore e con orizzontamenti sfalsati di quota.

Indicazioni normative:**Unità di analisi fra UMI 02/34, UMI 02/32 e UMI 02/33:**

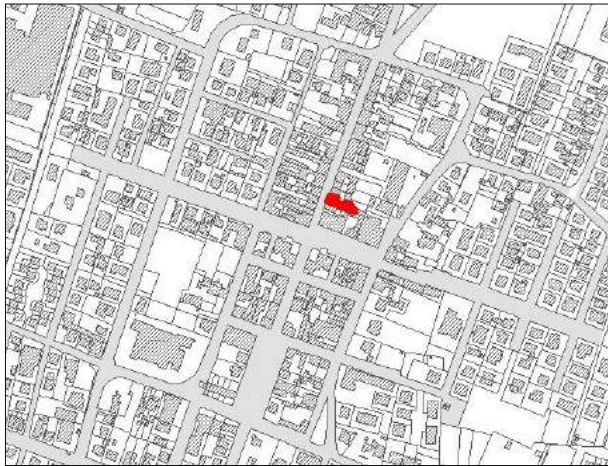
Il progetto strutturale relativo alle UMI 02/34, UMI 02/32 (con esiti di agibilità "E" e "F" (esito intrinseco "B")) e UMI 02/33 (con esito di agibilità "E") contigue dovrà essere sviluppato in forma partecipata dai progettisti incaricati, al fine di valutare gli effetti reciproci prodotti dagli interventi progettati per le tre UMI e allo scopo di redigere una dichiarazione congiunta, a firma di tutti i progettisti, che asseveri che le opere progettate per ciascuna UMI non riducano il livello di sicurezza delle UMI contigue.

Unità di analisi fra UMI 02/34 ed edificio 02/35:

Nel caso di intervento di miglioramento sismico, il progetto strutturale relativo alla UMI 02/34 dovrà essere sviluppato comprendendo nella modellazione il contiguo edificio 02/35 (con esito di agibilità "A"), che viene coinvolto interamente nel calcolo, pur limitando l'intervento strutturale alla sola UMI 02/34.

Nel caso invece di interventi di riparazione o rafforzamento locale (consentiti solo per esito B o C), "il progetto e la valutazione della sicurezza potranno essere riferiti alle sole parti e/o elementi interessati": non è pertanto necessario analizzare la struttura nel suo insieme e l'Unità di Analisi non viene quindi chiamata in causa.

UMI n. 02/36



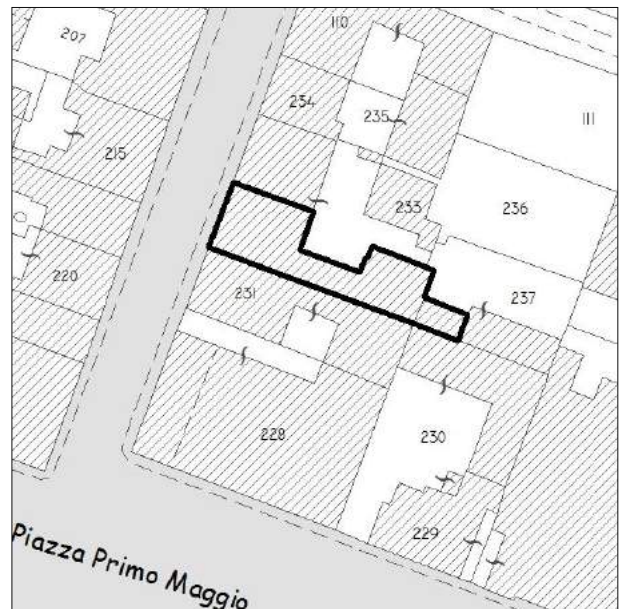
Localizzazione

Riferimenti catastali:
Foglio 27, Particelle 232 (parte), 237 (parte)

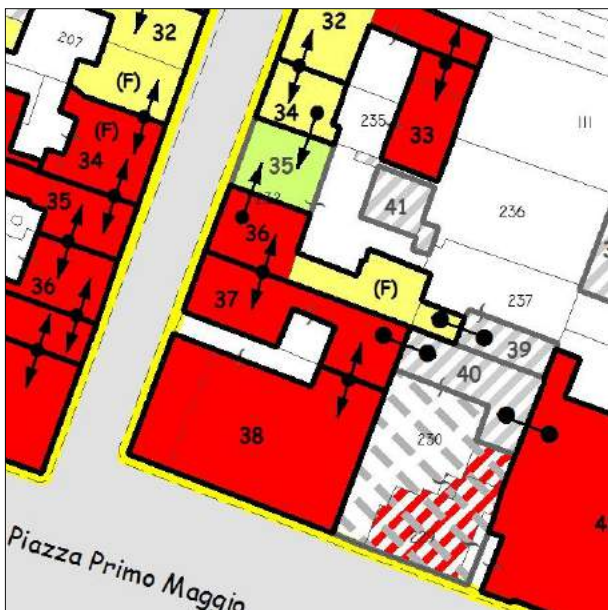
Ubicazione:
corso Marconi



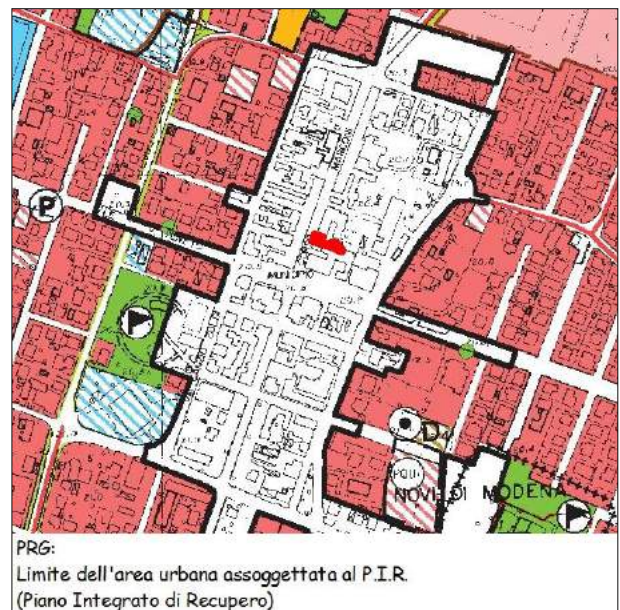
Aggregato Edilizio e UMI



Riferimenti catastali



Esito della valutazione danni e perimetrazione UMI



PRG:
Limite dell'area urbana assoggettata al P.I.R.
(Piano Integrato di Recupero)

Disciplina urbanistica vigente



Foto da corso Marconi



Foto da corso Marconi (cortile interno)

Caratteristiche strutturali:

Esito di agibilità:

- porzione ovest: "E" (Scheda AeDES)
- porzione est: "F" intrinseco "B" (Scheda AeDES)

UMI costituita da due unità strutturali, entrambe in muratura: una principale sul fronte stradale (lato Ovest) e una secondaria sul retro (lato Est). L'unità strutturale principale ha pianta pressoché quadrata, con 3 piani fuori terra e coperto a falde inclinate. L'unità strutturale secondaria ha pianta a T, con 2 piani fuori terra (a meno della porzione Ovest monopiano) e coperto a falde inclinate.

Sul lato Nord, l'unità strutturale principale confina con l'edificio 02/35, non oggetto di UMI, costruito nella stessa epoca, con analoga tipologia costruttiva, di altezza lievemente inferiore e con orizzontamenti sfalsati di quota.

Sul lato Sud, la UMI confina con un fabbricato (facente parte della UMI 02/37, a sua volta contigua alla UMI 02/38) costruito nella stessa epoca, con analoga tipologia costruttiva, di altezza inferiore e con orizzontamenti sfalsati di quota.

Sul lato Est, l'unità strutturale secondaria confina con l'edificio 02/39, non oggetto di UMI, costruito nella stessa epoca, con analoga tipologia costruttiva.

Sul lato Sud-Est, l'unità strutturale secondaria confina l'edificio 02/40, non oggetto di UMI, costruito nella stessa epoca, con analoga tipologia costruttiva e di altezza paragonabile.

Indicazioni normative:

Unità di analisi fra UMI 02/36 ed edificio 02/35:

Il progetto di miglioramento sismico relativo alla UMI 02/36 dovrà essere sviluppato comprendendo nella modellazione il contiguo edificio 02/35 (con esito di agibilità "A"), che viene coinvolto interamente nel calcolo, pur limitando l'intervento strutturale alla sola UMI 02/36.

Unità di analisi fra UMI 02/36, UMI 02/37 e UMI 02/38:

Il progetto strutturale relativo alle UMI 02/36, UMI 02/37 e UMI 02/38 (entrambe con esito di agibilità "E") contigue dovrà essere sviluppato in forma partecipata dai progettisti incaricati, al fine di valutare gli effetti reciproci prodotti dagli interventi progettati per le tre UMI e allo scopo di redigere

una dichiarazione congiunta, a firma di tutti i progettisti, che asseveri che le opere progettate per ciascuna UMI non riducano il livello di sicurezza delle UMI contigue.

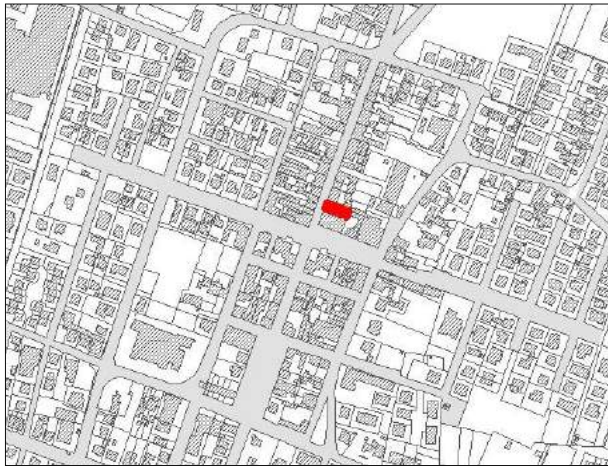
Unità di analisi fra UMI 02/36 ed edificio 02/39:

La correlazione tra la UMI 02/36 e l'edificio 02/39 (privo di scheda di danno) è subordinata alla determinazione del danno dell'edificio 02/39 (v. definizione "asta con due pallini" nell'ultimo capitolo della relazione generale).

Unità di analisi fra UMI 02/36 ed edificio 02/40:

Nei confronti del contiguo edificio 02/40 (privo di scheda di danno), il progetto strutturale relativo alla UMI 02/36 dovrà considerare le interazioni strutturali relative, come definite al punto C8A.3 di cui alla Circolare n. 617 del 02.02.2009.

UMI n. 02/37



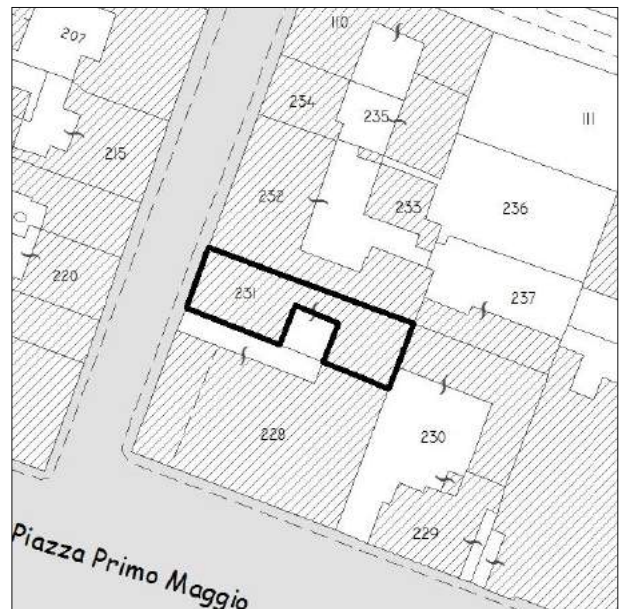
Localizzazione

Riferimenti catastali:
Foglio 27, Particella 231 (parte)

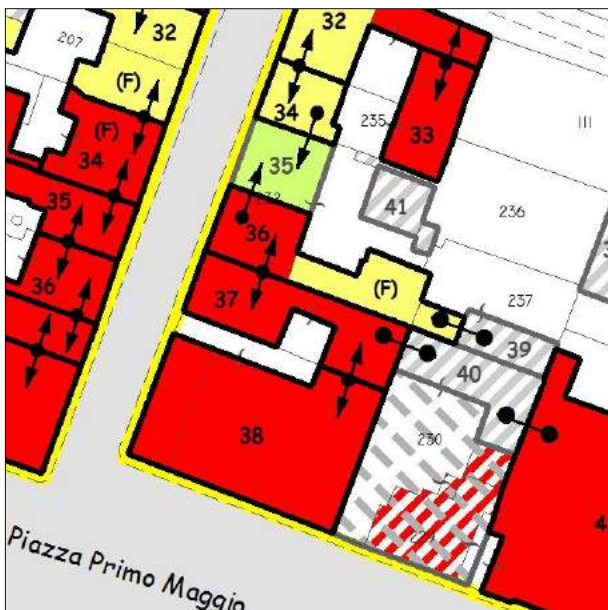
Ubicazione:
corso Marconi



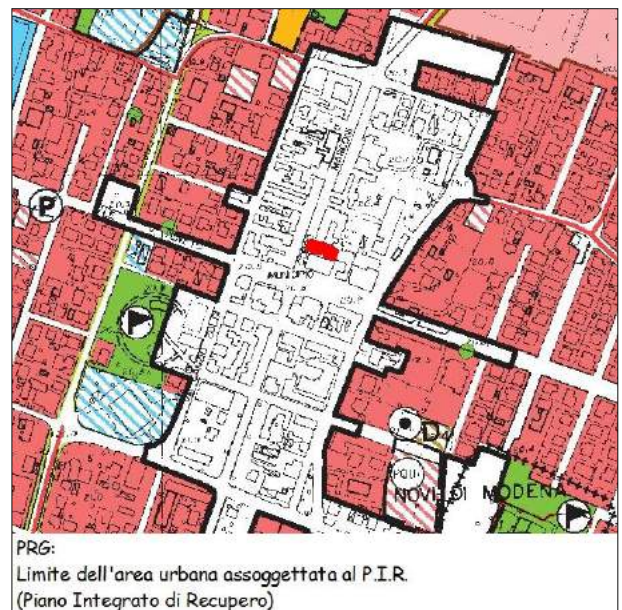
Aggregato Edilizio e UMI



Riferimenti catastali



Esito della valutazione danni e perimetrazione UMI



PRG:
Limite dell'area urbana assoggettata al P.I.R.
(Piano Integrato di Recupero)

Disciplina urbanistica vigente



Foto da corso Marconi

Caratteristiche strutturali:**Esito di agibilità: "E" (Scheda AeDES)**

UMI costituita da due unità strutturali, entrambe in muratura: una principale sul fronte stradale (lato Ovest) e una secondaria sul retro (lato Est). L'unità strutturale principale ha pianta rettangolare, con 3 piani fuori terra e coperto a falde inclinate. L'unità strutturale secondaria ha pianta pressoché quadrata (a meno di un'appendice monopiano sul lato Nord-Ovest), con 2 piani fuori terra (1 + 1 sottotetto) e coperto a falde inclinate.

Sul lato Nord, la UMI confina con un fabbricato (facente parte della UMI 02/36) costruito nella stessa epoca, con analoga tipologia costruttiva, di altezza superiore e con orizzontamenti sfalsati di quota.

Sul lato Sud, l'unità strutturale secondaria confina con un fabbricato (facente parte della UMI 02/38) costruito nella stessa epoca, con analoga tipologia costruttiva e di altezza notevolmente superiore.

Sul lato Est, l'edificio confina con l'edificio 02/40, non oggetto di UMI, costruito nella stessa epoca, con analoga tipologia costruttiva e di altezza notevolmente superiore.

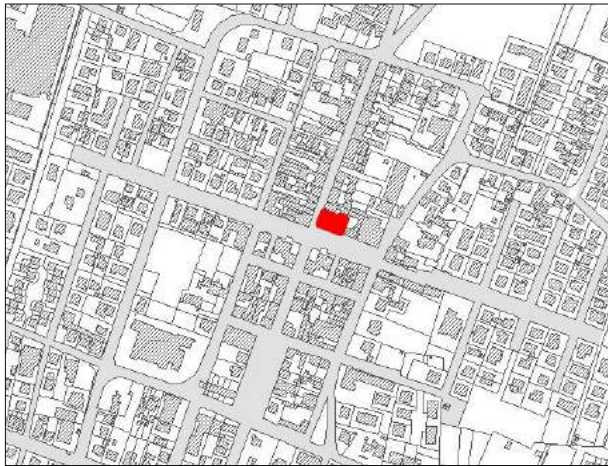
Indicazioni normative:**Unità di analisi fra UMI 02/37, UMI 02/36 e UMI 02/38:**

Il progetto strutturale relativo alle UMI 02/37, UMI 02/36 (con esiti di agibilità "E" e "F" (esito intrinseco "B")) e UMI 02/38 (con esito di agibilità "E") contigue dovrà essere sviluppato in forma partecipata dai progettisti incaricati, al fine di valutare gli effetti reciproci prodotti dagli interventi progettati per le tre UMI e allo scopo di redigere una dichiarazione congiunta, a firma di tutti i progettisti, che asseveri che le opere progettate per ciascuna UMI non riducano il livello di sicurezza delle UMI contigue.

Unità di analisi fra UMI 02/37 ed edificio 02/40:

La correlazione tra la UMI 02/37 e l'edificio 02/40 (privo di scheda di danno) è subordinata alla determinazione del danno dell'edificio 02/40 (v. definizione "asta con due pallini" nell'ultimo capitolo della relazione generale).

UMI n. 02/38



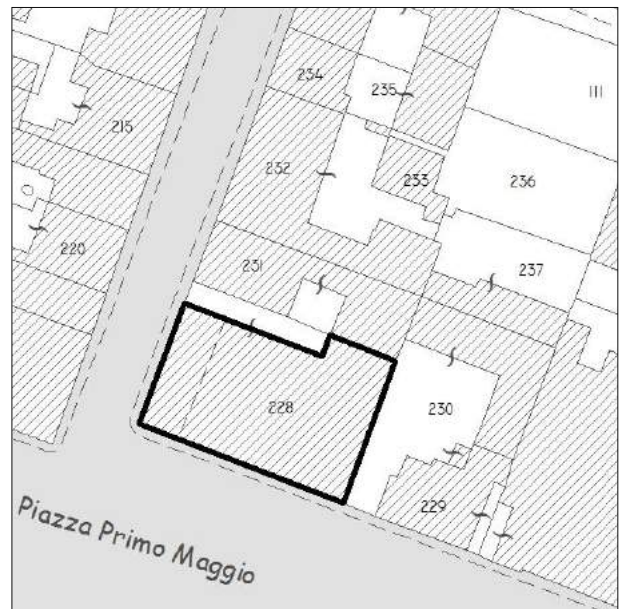
Localizzazione

Riferimenti catastali:
Foglio 27, Particella 228 (parte)

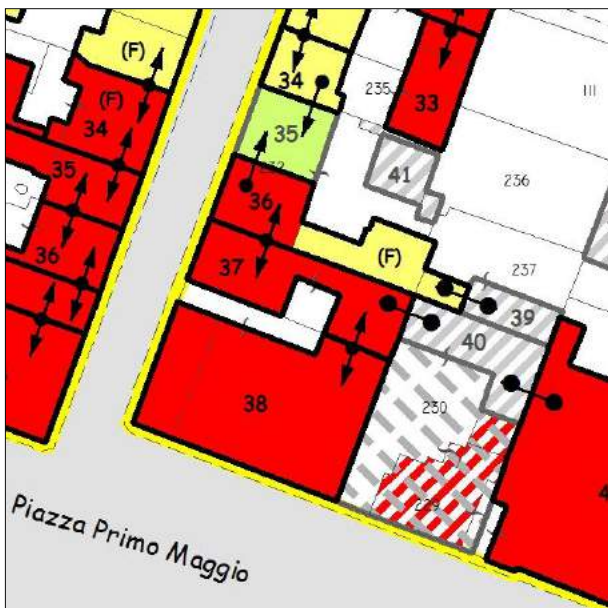
Ubicazione:
piazza Primo Maggio



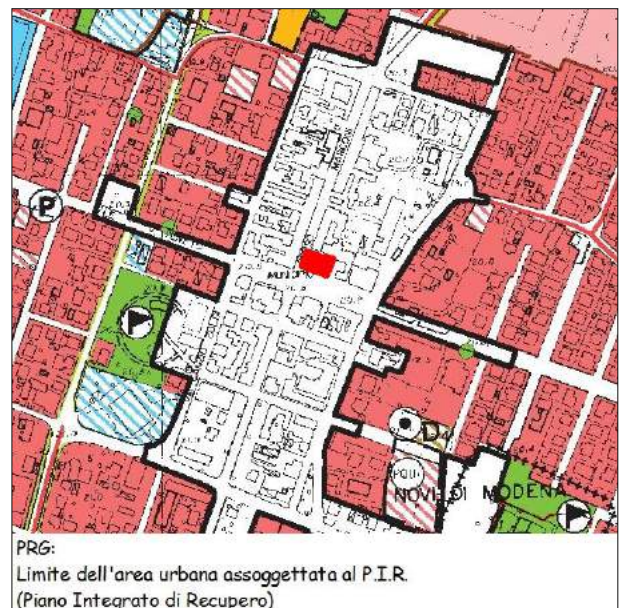
Aggregato Edilizio e UMI



Riferimenti catastali



Esito della valutazione danni e perimetrazione UMI



Disciplina urbanistica vigente



Foto da piazza Primo Maggio

Caratteristiche strutturali:

Esito di agibilità: "E" (Scheda AeDES)

UMI costituita da un'unica unità strutturale. L'edificio, in muratura, ha pianta pressoché rettangolare, con 2 piani fuori terra e coperto a falde inclinate.

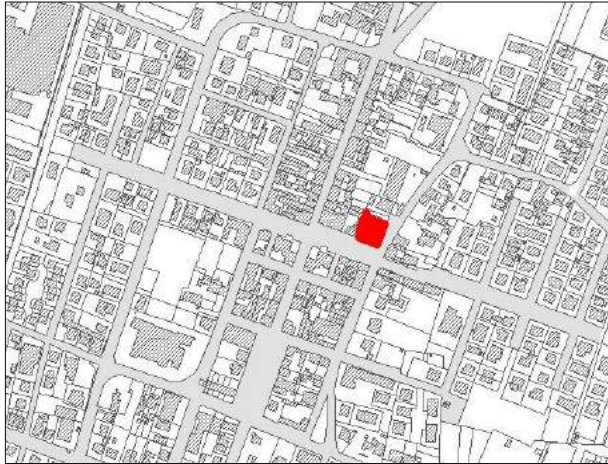
Sul lato Nord-Est, l'edificio confina con un fabbricato (facente parte della UMI 02/37, a sua volta contigua alla UMI 02/36) costruito nella stessa epoca, con analoga tipologia costruttiva e di altezza notevolmente inferiore.

Indicazioni normative:

Unità di analisi fra UMI 02/38, UMI 02/37 e UMI 02/36:

Il progetto strutturale relativo alle UMI 02/38, UMI 02/37 (con esito di agibilità "E") e UMI 02/36 (con esiti di agibilità "E" e "F" (esito intrinseco "B")) contigue dovrà essere sviluppato in forma partecipata dai progettisti incaricati, al fine di valutare gli effetti reciproci prodotti dagli interventi progettati per le tre UMI e allo scopo di redigere una dichiarazione congiunta, a firma di tutti i progettisti, che asseveri che le opere progettate per ciascuna UMI non riducano il livello di sicurezza delle UMI contigue.

UMI n. 02/42



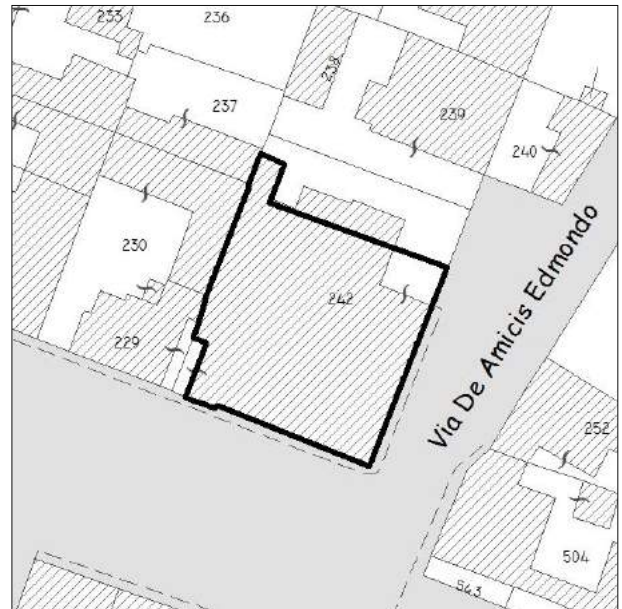
Localizzazione

Riferimenti catastali:
Foglio 27, Particella 242 (parte)

Ubicazione:
piazza Primo Maggio



Aggregato Edilizio e UMI



Riferimenti catastali



Esito della valutazione danni e perimetrazione UMI



PRG:
Limite dell'area urbana assoggettata al P.I.R.
(Piano Integrato di Recupero)

Disciplina urbanistica vigente



Foto da piazza Primo Maggio

Caratteristiche strutturali:**Esito di agibilità: "E" (Scheda AeDES)**

UMI costituita da un'unica unità strutturale. L'edificio, in cemento armato, ha pianta pressoché quadrata (a meno di una piccola appendice monopiano sul lato Nord-Ovest), con 2 piani fuori terra e coperto in parte piano (porzione Nord), in parte con volta a botte (porzione Sud).

Sul lato Ovest, l'edificio confina con l'edificio 02/40, non oggetto di UMI, costruito in epoca precedente, con diversa tipologia costruttiva e di altezza notevolmente inferiore.

Sul lato Nord-Ovest, l'appendice monopiano confina con l'appendice Est dell'edificio 02/39, non oggetto di UMI, costruito in epoca precedente, con diversa tipologia costruttiva.

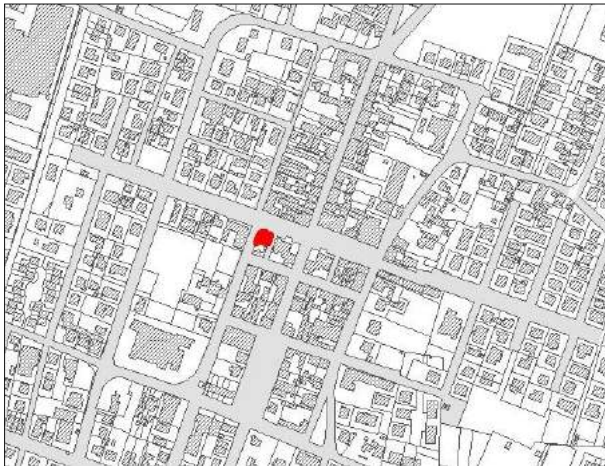
Indicazioni normative:**Unità di analisi fra UMI 02/42 ed edificio 02/40:**

La correlazione tra la UMI 02/42 e l'edificio 02/40 (privo di scheda di danno) è subordinata alla determinazione del danno dell'edificio 02/40 (v. definizione "asta con due pallini" nell'ultimo capitolo della relazione generale).

Unità di analisi fra UMI 02/42 ed edificio 02/39:

Nei confronti del contiguo edificio 02/39 (privo di scheda di danno), il progetto strutturale relativo alla UMI 02/42 dovrà considerare le interazioni strutturali relative, come definite al punto C8A.3 di cui alla Circolare n. 617 del 02.02.2009.

UMI n. 03/01



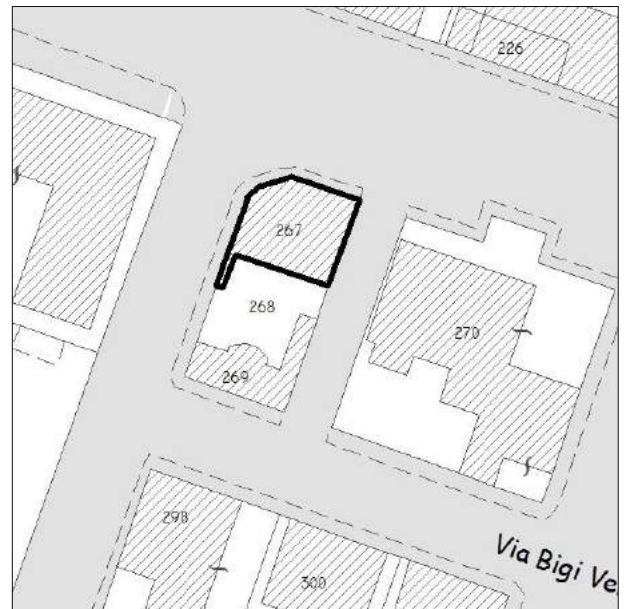
Localizzazione

Riferimenti catastali:
Foglio 27, Particella 267

Ubicazione:
piazza Primo Maggio



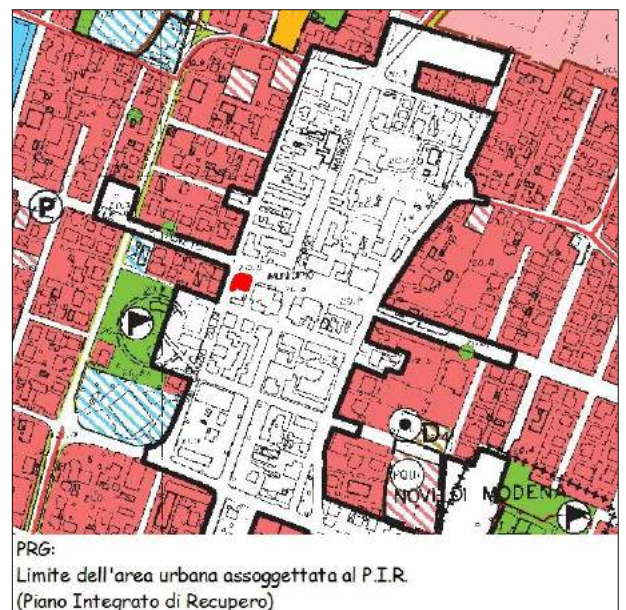
Aggregato Edilizio e UMI



Riferimenti catastali



Esito della valutazione danni e perimetrazione UMI



PRG:
Limite dell'area urbana assoggettata al P.I.R.
(Piano Integrato di Recupero)

Disciplina urbanistica vigente



Foto da via Zoldi



Foto da via Zoldi

Caratteristiche strutturali:

Esito di agibilità: "E" (Scheda AeDES)

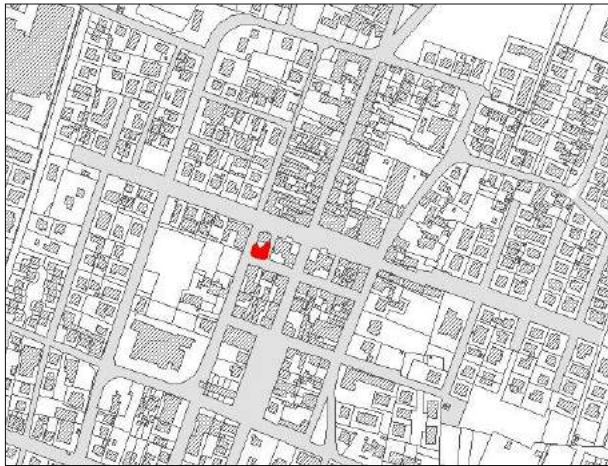
UMI costituita da un'unica unità strutturale. L'edificio, in muratura, ha pianta pressoché rettangolare, con 4 piani fuori terra (3 + 1 sottotetto), coperto a falde inclinate ed è strutturalmente separato dagli edifici adiacenti. Alla facciata sul lato Sud-Ovest è collegata una recinzione in muratura.

Indicazioni normative:

Unità di analisi fra UMI 03/01 e altre UMI dello stesso aggregato:

L'UMI considerata è isolata e pertanto il progetto strutturale ad essa relativo dovrà far riferimento al DM 14.01.2008 e alla Circolare n. 617 del 02.02.2009 senza tener conto di alcuna interazione con UMI contigue. Il progetto strutturale dovrà inoltre comprendere anche il muro di recinzione.

UMI n. 03/02



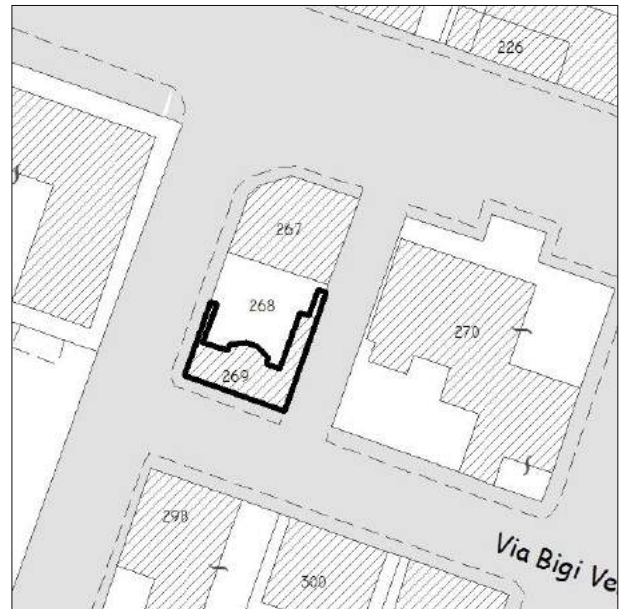
Localizzazione

Riferimenti catastali:
Foglio 27, Particella 269

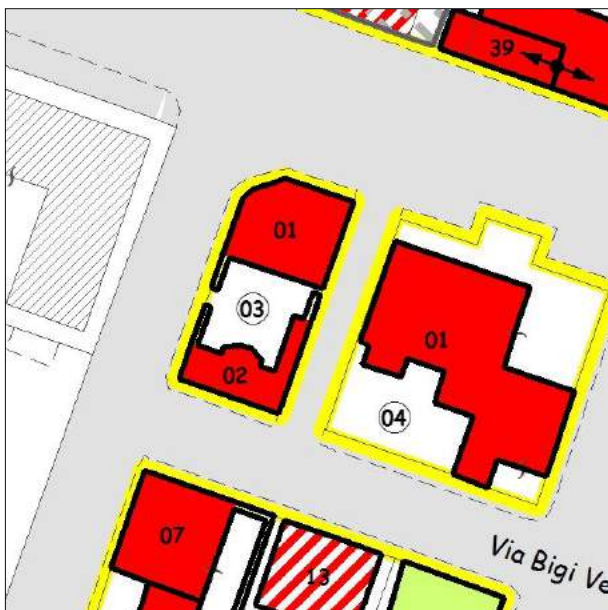
Ubicazione:
via Bigi



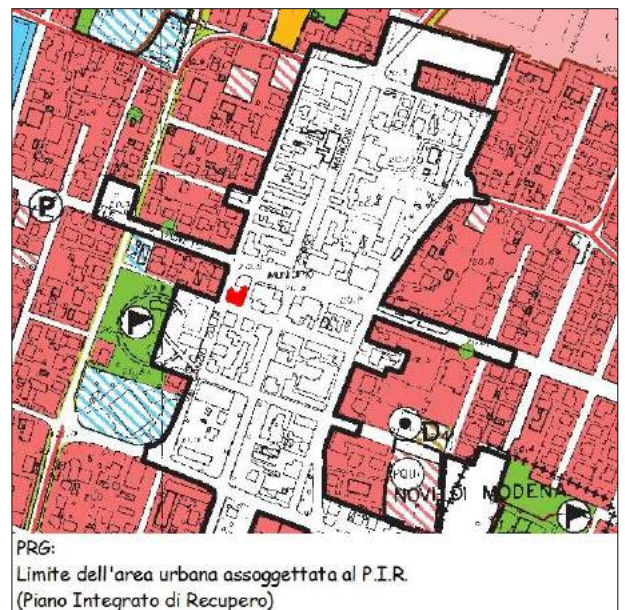
Aggregato Edilizio e UMI



Riferimenti catastali



Esito della valutazione danni e perimetrazione UMI



PRG:
Limite dell'area urbana assoggettata al P.I.R.
(Piano Integrato di Recupero)

Disciplina urbanistica vigente



Foto da via Zoldi



Foto da via Zoldi

Caratteristiche strutturali:

Esito di agibilità: "E" (Scheda AeDES)

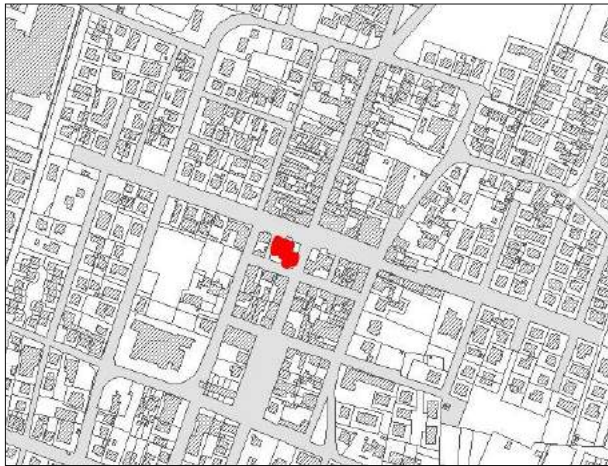
UMI costituita da un'unica unità strutturale. L'edificio, in muratura, ha pianta pressoché rettangolare (a meno del vano scala sporgente sul lato Nord e di un'appendice bipiano sul lato Nord-Est), con 4 piani fuori terra (3 + 1 sottotetto), coperto a falde inclinate ed è strutturalmente separato dagli edifici adiacenti. Alle facciate sui lati Nord-Est e Nord-Ovest sono collegate due recinzioni in muratura.

Indicazioni normative:

Unità di analisi fra UMI 03/02 e altre UMI dello stesso aggregato:

L'UMI considerata è isolata e pertanto il progetto strutturale ad essa relativo dovrà far riferimento al DM 14.01.2008 e alla Circolare n. 617 del 02.02.2009 senza tener conto di alcuna interazione con UMI contigue. Il progetto strutturale dovrà inoltre comprendere anche i muri di recinzione.

UMI n. 04/01



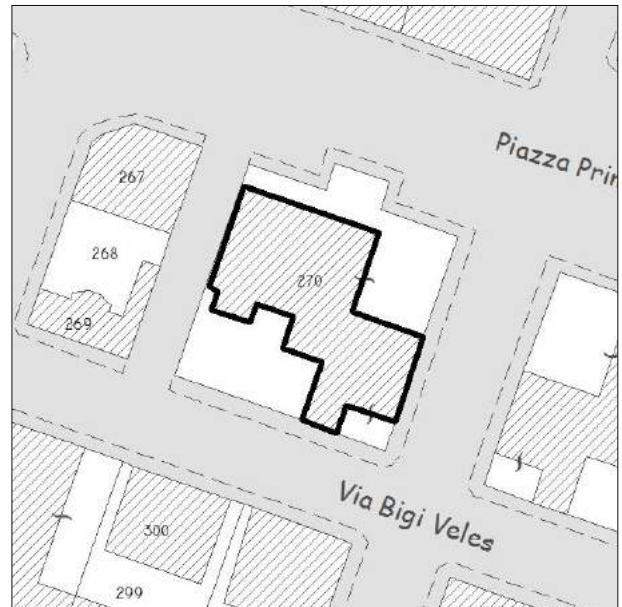
Localizzazione

Riferimenti catastali:
Foglio 27, Particella 270 (parte)

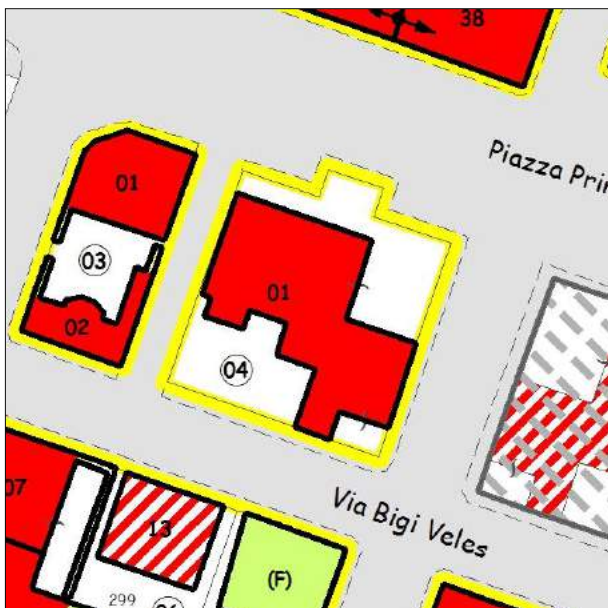
Ubicazione:
via Bigi/piazza Primo Maggio



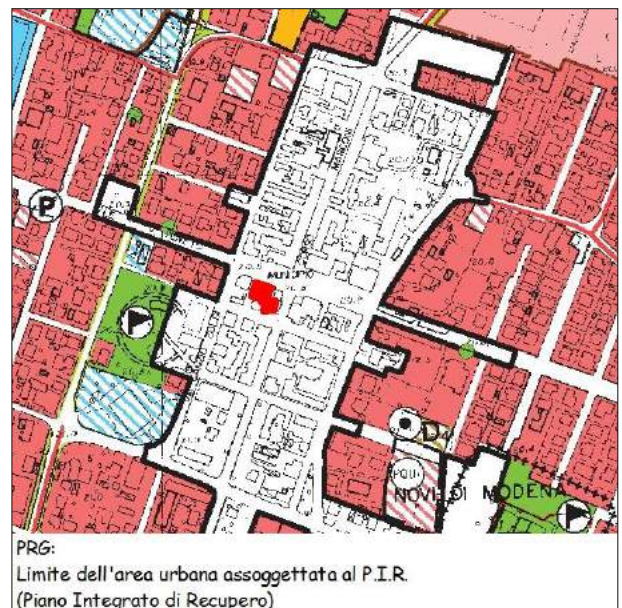
Aggregato Edilizio e UMI



Riferimenti catastali



Esito della valutazione danni e perimetrazione UMI



PRG:
Limite dell'area urbana assoggettata al P.I.R.
(Piano Integrato di Recupero)

Disciplina urbanistica vigente



Foto da piazza Primo Maggio

Caratteristiche strutturali:

Esito di agibilità: "E" (Scheda AeDES)

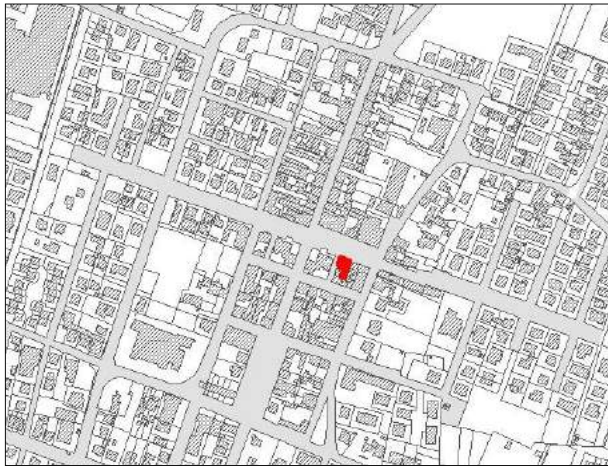
UMI costituita da un'unica unità strutturale. L'edificio, in struttura mista (muratura + c.a.), ha pianta articolata, con 3 piani fuori terra + 1 piano interrato, coperto a falde inclinate ed è strutturalmente separato dagli edifici adiacenti.

Indicazioni normative:

Unità di analisi fra UMI 04/01 e altre UMI dello stesso aggregato:

L'UMI considerata è isolata e pertanto il progetto strutturale ad essa relativo dovrà far riferimento al DM 14.01.2008 e alla Circolare n. 617 del 02.02.2009 senza tener conto di alcuna interazione con UMI contigue.

UMI n. 05/01



Localizzazione

Riferimenti catastali:
Foglio 27, Particella 274 (parte)

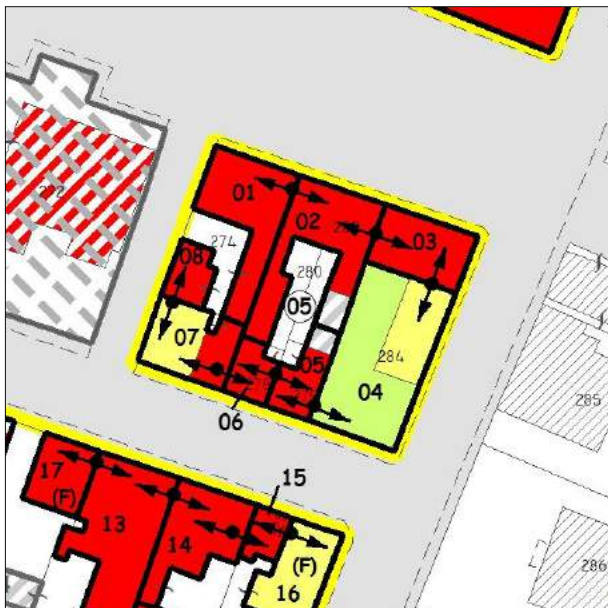
Ubicazione:
piazza Primo Maggio



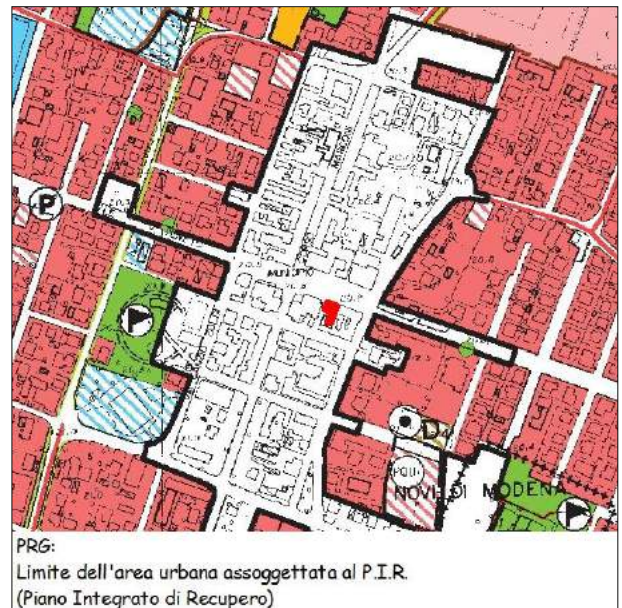
Aggregato Edilizio e UMI



Riferimenti catastali



Esito della valutazione danni e perimetrazione UMI



PRG:
Limite dell'area urbana assoggettata al P.I.R.
(Piano Integrato di Recupero)

Disciplina urbanistica vigente



Foto da piazza Primo Maggio



Foto da piazza Primo Maggio

Caratteristiche strutturali:**Esito di agibilità: "E" (Scheda AeDES)**

UMI costituita da un'unica unità strutturale. L'edificio, in muratura, ha pianta rettangolare (a meno di una lunga appendice bipiano sul lato Sud-Est), con 4 piani fuori terra (3 + 1 sottotetto) e coperto a falde inclinate.

Sul lato Est, l'edificio confina con un fabbricato (facente parte della UMI 05/02, a sua volta contigua alla UMI 05/03, confinante con la UMI 05/04, a sua volta contigua alla UMI 05/05, confinante con la UMI 05/06, a sua volta contigua alla UMI 05/07, confinante con la UMI 05/08) costruito nella stessa epoca, con analoga tipologia costruttiva, di uguale altezza e con uguale livello degli orizzontamenti.

Sul lato Sud, l'appendice bipiano confina con un fabbricato (facente parte della UMI 05/07) costruito nella stessa epoca, con analoga tipologia costruttiva e di altezza notevolmente superiore.

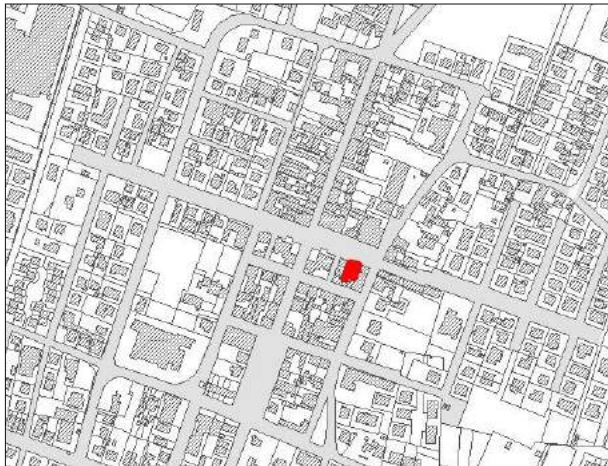
Indicazioni normative:**Unità di analisi fra UMI 05/01, UMI 05/02, UMI 05/03, UMI 05/04, UMI 05/05, UMI 05/06, UMI 05/07 e UMI 05/08:**

Il progetto strutturale relativo alle UMI 05/01, UMI 05/02 (in parte con esito di agibilità "E", in parte priva di scheda di danno), UMI 05/03 (con esito di agibilità "E"), UMI 05/04 (con esiti di agibilità "B" e "A"), UMI 05/05 (in parte con esito di agibilità "E", in parte priva di scheda di danno), UMI 05/06 (con esito di agibilità "E"), UMI 05/07 (con esiti di agibilità "E" e "B") e UMI 05/08 (con esito di agibilità "E") contigue dovrà essere sviluppato in forma partecipata dai progettisti incaricati, al fine di valutare gli effetti reciproci prodotti dagli interventi progettati per le otto UMI e allo scopo di redigere una dichiarazione congiunta, a firma di tutti i progettisti, che asseveri che le opere progettate per ciascuna UMI non riducano il livello di sicurezza delle UMI contigue.

Unità di analisi fra UMI 05/01 e UMI 05/07:

Nei confronti della contigua UMI 05/07 (con esiti di agibilità "E" e "B"), il progetto strutturale relativo alla UMI 05/01 dovrà considerare le interazioni strutturali relative, come definite al punto C8A.3 di cui alla Circolare n. 617 del 02.02.2009.

UMI n. 05/02



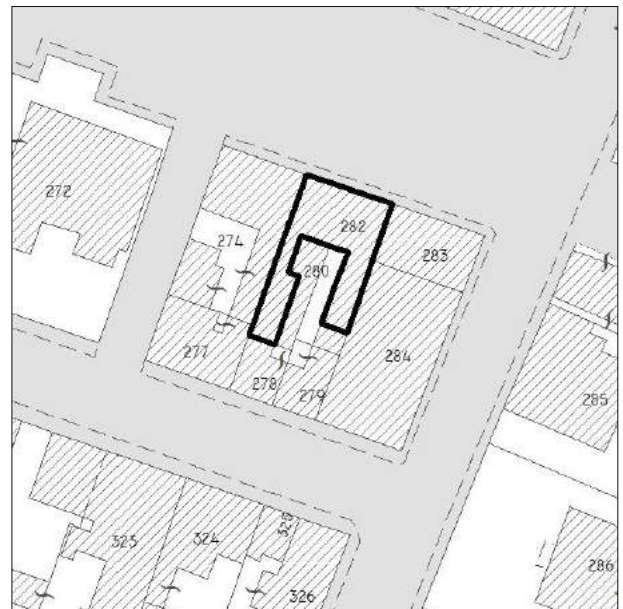
Localizzazione

Riferimenti catastali:
Foglio 27, Particella 282 (parte)

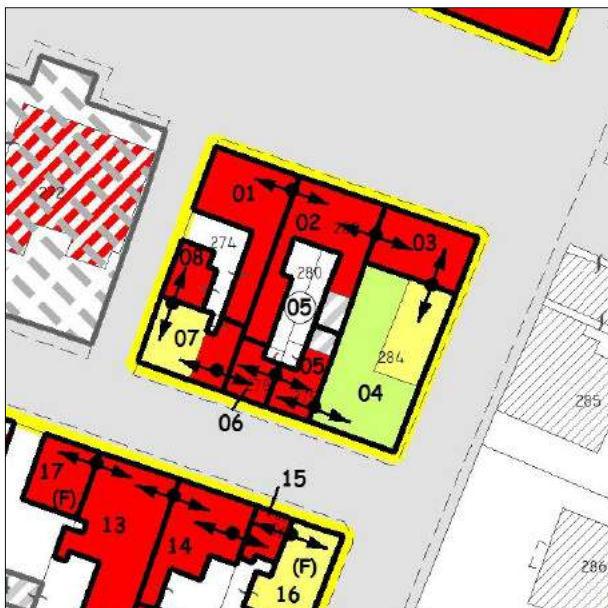
Ubicazione:
piazza Primo Maggio



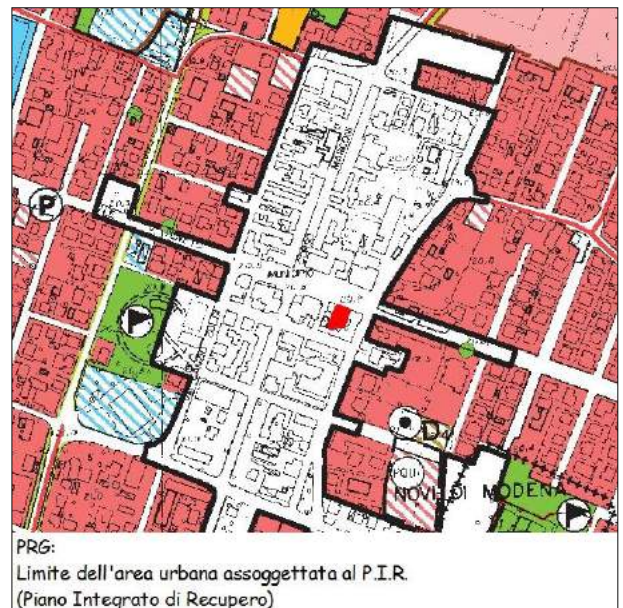
Aggregato Edilizio e UMI



Riferimenti catastali



Esito della valutazione danni e perimetrazione UMI



PRG:
Limite dell'area urbana assoggettata al P.I.R.
(Piano Integrato di Recupero)

Disciplina urbanistica vigente



Foto da piazza Primo Maggio

Caratteristiche strutturali:**Esito di agibilità:**

- porzione prevalente: "E" (Scheda AeDES)
- porzione sud-est: privo di scheda di danno (non determinato)

UMI costituita da un'unica unità strutturale. L'edificio, in muratura, ha pianta rettangolare (a meno di due lunghe appendici, una a 3 piani sul lato Sud-Est e una, in parte monopiano, in parte bipiano, sul lato Sud-Ovest), con 4 piani fuori terra (3 + 1 sottotetto) e coperto a falde inclinate.

Sul lato Ovest, l'edificio confina con un fabbricato (facente parte della UMI 05/01) costruito nella stessa epoca, con analoga tipologia costruttiva, di uguale altezza e con uguale livello degli orizzontamenti.

Sul lato Est, l'edificio confina con un fabbricato (facente parte della UMI 05/03, a sua volta contigua alla UMI 05/04, confinante con la UMI 05/05, a sua volta contigua alla UMI 05/06, confinante con la UMI 05/07, a sua volta contigua alla UMI 05/08) costruito nella stessa epoca, con analoga tipologia costruttiva, di uguale altezza, ma con orizzontamenti sfalsati di quota.

Sul lato Sud-Est, l'appendice a 3 piani confina sia con l'appendice di un fabbricato (facente parte della UMI 05/05) costruito nella stessa epoca, con analoga tipologia costruttiva, di uguale altezza e con uguale livello degli orizzontamenti, sia con un fabbricato (facente parte della UMI 05/04) costruito nella stessa epoca, con analoga tipologia costruttiva.

Sul lato Sud-Ovest, l'appendice bipiano confina con l'appendice di un fabbricato (facente parte della UMI 05/06) costruito nella stessa epoca, con analoga tipologia costruttiva e di uguale altezza.

Indicazioni normative:

Unità di analisi fra UMI 05/02, UMI 05/01, UMI 05/03, UMI 05/04, UMI 05/05, UMI 05/06, UMI 05/07 e UMI 05/08:

Il progetto strutturale relativo alle UMI 05/02, UMI 05/01 (con esito di agibilità "E"), UMI 05/03 (con esito di agibilità "E"), UMI 05/04 (con esiti di agibilità "B" e "A"), UMI 05/05 (in parte con esito di agibilità "E", in parte priva di scheda di danno), UMI 05/06 (con esito di agibilità "E"), UMI 05/07 (con esiti di agibilità "E" e "B") e UMI 05/08 (con esito di agibilità "E") contigue dovrà essere sviluppato in forma partecipata dai progettisti incaricati, al fine di valutare gli effetti reciproci prodotti dagli interventi progettati per le otto UMI e allo scopo di redigere una dichiarazione congiunta, a firma di tutti i progettisti, che asseveri che le opere progettate per ciascuna UMI non riducano il livello di sicurezza delle UMI contigue.

Unità di analisi fra UMI 05/02 e UMI 05/04:

Nei confronti della contigua UMI 05/04 (con esiti di agibilità "B" e "A"), il progetto strutturale relativo alla UMI 05/02 dovrà considerare le interazioni strutturali relative, come definite al punto C8A.3 di cui alla Circolare n. 617 del 02.02.2009.

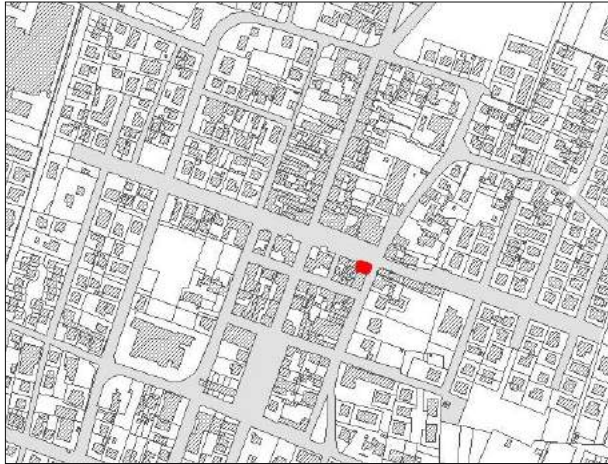
Unità di analisi fra UMI 05/02 e UMI 05/05:

Nei confronti della contigua UMI 05/05 (in parte con esito di agibilità "E", in parte priva di scheda di danno), il progetto strutturale relativo alla UMI 05/02 dovrà considerare le interazioni strutturali relative, come definite al punto C8A.3 di cui alla Circolare n. 617 del 02.02.2009.

Unità di analisi fra UMI 05/02 e UMI 05/06:

Nei confronti della contigua UMI 05/06 (con esito di agibilità "E"), il progetto strutturale relativo alla UMI 06/02 dovrà considerare le interazioni strutturali relative, come definite al punto C8A.3 di cui alla Circolare n. 617 del 02.02.2009.

UMI n. 05/03



Localizzazione

Riferimenti catastali:
Foglio 27, Particella 283

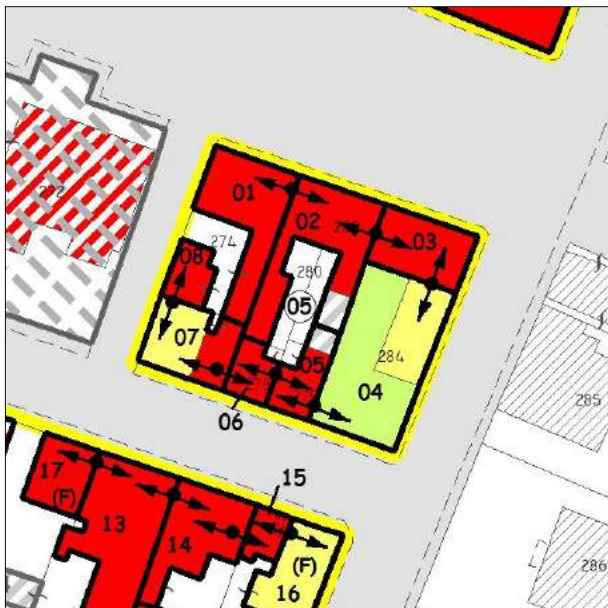
Ubicazione:
piazza Primo Maggio/via Fratelli Rosselli



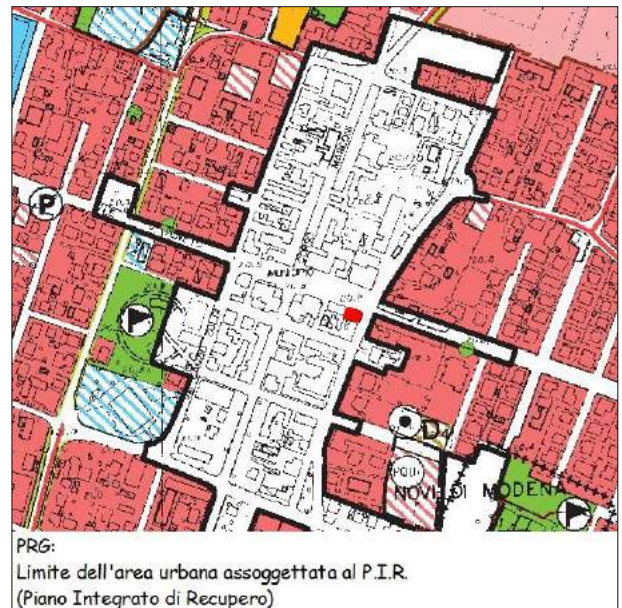
Aggregato Edilizio e UMI



Riferimenti catastali



Esito della valutazione danni e perimetrazione UMI



PRG:
Limite dell'area urbana assoggettata al P.I.R.
(Piano Integrato di Recupero)

Disciplina urbanistica vigente



Foto da piazza Primo Maggio

Caratteristiche strutturali:**Esito di agibilità: "E" (Scheda AeDES)**

UMI costituita da un'unica unità strutturale. L'edificio, in muratura, ha pianta rettangolare, con 4 piani fuori terra (3 + 1 sottotetto) e coperto a falde inclinate.

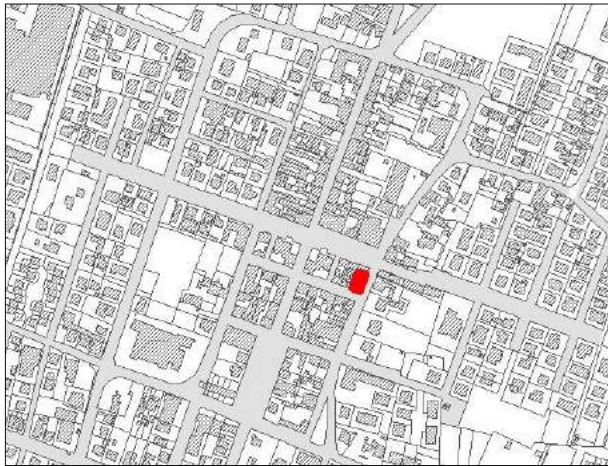
Sul lato Ovest, l'edificio confina con un fabbricato (facente parte della UMI 05/02, a sua volta contigua alla UMI 05/01) costruito nella stessa epoca, con analoga tipologia costruttiva, di uguale altezza, ma con orizzontamenti sfalsati di quota.

Sul lato Sud, l'edificio confina con un fabbricato (facente parte della UMI 05/04, a sua volta contigua alla UMI 05/05, confinante con la UMI 05/06, a sua volta contigua alla UMI 05/07, confinante con la UMI 05/08) costruito nella stessa epoca, con analoga tipologia costruttiva, di altezza inferiore e con orizzontamenti sfalsati di quota.

Indicazioni normative:**Unità di analisi fra UMI 05/03, UMI 05/01, UMI 05/02, UMI 05/04, UMI 05/05, UMI 05/06, UMI 05/07 e UMI 05/08:**

Il progetto strutturale relativo alle UMI 05/03, UMI 05/01 (con esito di agibilità "E"), UMI 05/02 (in parte con esito di agibilità "E", in parte priva di scheda di danno), UMI 05/04 (con esiti di agibilità "B" e "A"), UMI 05/05 (in parte con esito di agibilità "E", in parte priva di scheda di danno), UMI 05/06 (con esito di agibilità "E"), UMI 05/07 (con esiti di agibilità "E" e "B") e UMI 05/08 (con esito di agibilità "E") contigue dovrà essere sviluppato in forma partecipata dai progettisti incaricati, al fine di valutare gli effetti reciproci prodotti dagli interventi progettati per le otto UMI e allo scopo di redigere una dichiarazione congiunta, a firma di tutti i progettisti, che asseveri che le opere progettate per ciascuna UMI non riducano il livello di sicurezza delle UMI contigue.

UMI n. 05/04



Localizzazione

Riferimenti catastali:
Foglio 27, Particella 284

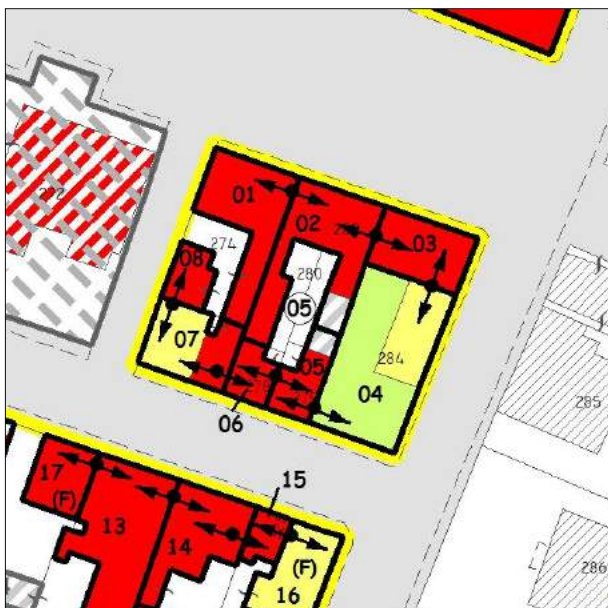
Ubicazione:
via Bigi/via Fratelli Rosselli



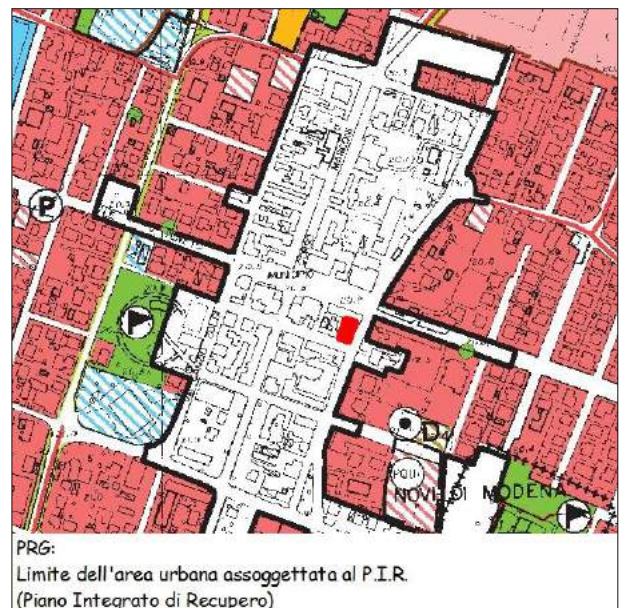
Aggregato Edilizio e UMI



Riferimenti catastali



Esito della valutazione danni e perimetrazione UMI



PRG:
Limite dell'area urbana assoggettata al P.I.R.
(Piano Integrato di Recupero)

Disciplina urbanistica vigente



Foto da via Fratelli Rosselli

Caratteristiche strutturali:**Esito di agibilità:**

- porzione nord-est: "B" (Scheda AeDES)
- porzione sud-ovest: "A" (Scheda AeDES)

UMI costituita da un'unica unità strutturale. L'edificio, in muratura, ha pianta rettangolare, con 3 piani fuori terra e coperto a falde inclinate.

Sul lato Nord, l'edificio confina con un fabbricato (facente parte della UMI 05/03, a sua volta contigua alla UMI 05/02, confinante con la UMI 05/01) costruito nella stessa epoca, con analoga tipologia costruttiva, di altezza superiore e con orizzontamenti sfalsati di quota.

Sul lato Sud-Ovest, l'edificio confina con un fabbricato (facente parte della UMI 05/05, a sua volta contigua alla UMI 05/06, confinante con la UMI 05/07, a sua volta contigua alla UMI 05/08) costruito nella stessa epoca, con analoga tipologia costruttiva, di altezza inferiore e con orizzontamenti sfalsati di quota.

Sul lato Ovest, l'edificio confina con l'appendice a 3 piani di un fabbricato (facente parte della UMI 05/02) costruito nella stessa epoca, con analoga tipologia costruttiva.

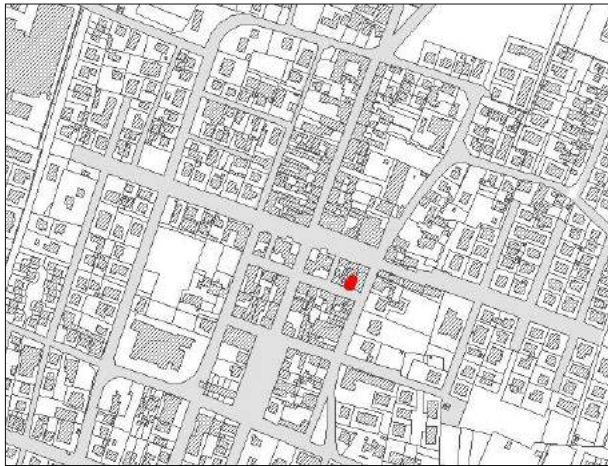
Indicazioni normative:**Unità di analisi fra UMI 05/04, UMI 05/01, UMI 05/02, UMI 05/03, UMI 05/05, UMI 05/06, UMI 05/07 e UMI 05/08:**

Il progetto strutturale relativo alle UMI 05/04, UMI 05/01 (con esito di agibilità "E"), UMI 05/02 (in parte con esito di agibilità "E", in parte priva di scheda di danno), UMI 05/03 (con esito di agibilità "E"), UMI 05/05 (in parte con esito di agibilità "E", in parte priva di scheda di danno), UMI 05/06 (con esito di agibilità "E"), UMI 05/07 (con esiti di agibilità "E" e "B") e UMI 05/08 (con esito di agibilità "E") contigue dovrà essere sviluppato in forma partecipata dai progettisti incaricati, al fine di valutare gli effetti reciproci prodotti dagli interventi progettati per le otto UMI e allo scopo di redigere una dichiarazione congiunta, a firma di tutti i progettisti, che asseveri che le opere progettate per ciascuna UMI non riducano il livello di sicurezza delle UMI contigue.

Unità di analisi fra UMI 05/04 e UMI 05/02:

Nei confronti della contigua UMI 05/02 (in parte con esito di agibilità "E", in parte priva di scheda di danno), il progetto strutturale relativo alla UMI 05/04 dovrà considerare le interazioni strutturali relative, come definite al punto C8A.3 di cui alla Circolare n. 617 del 02.02.2009.

UMI n. 05/05



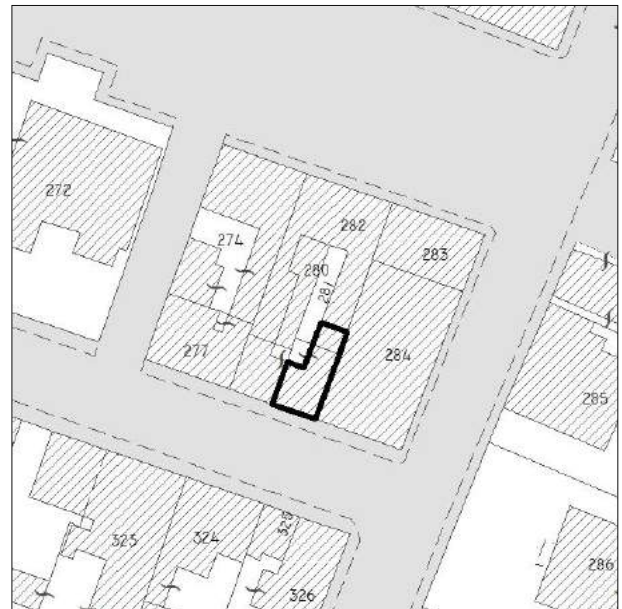
Localizzazione

Riferimenti catastali:
Foglio 27, Particelle 279 (parte), 282 (parte)

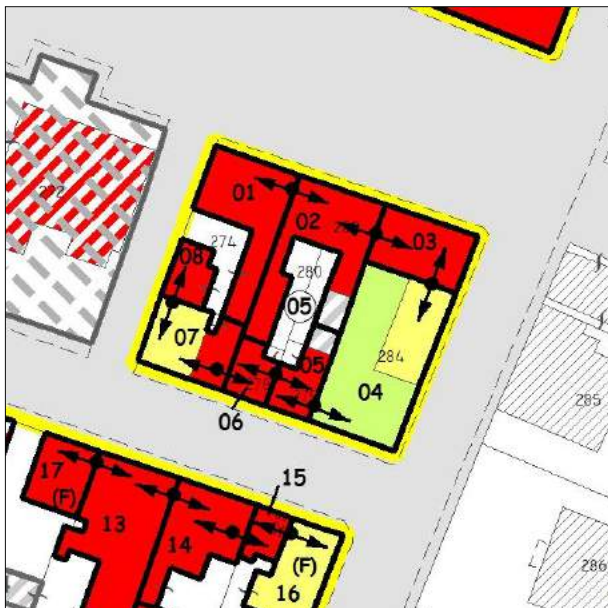
Ubicazione:
via Bigi



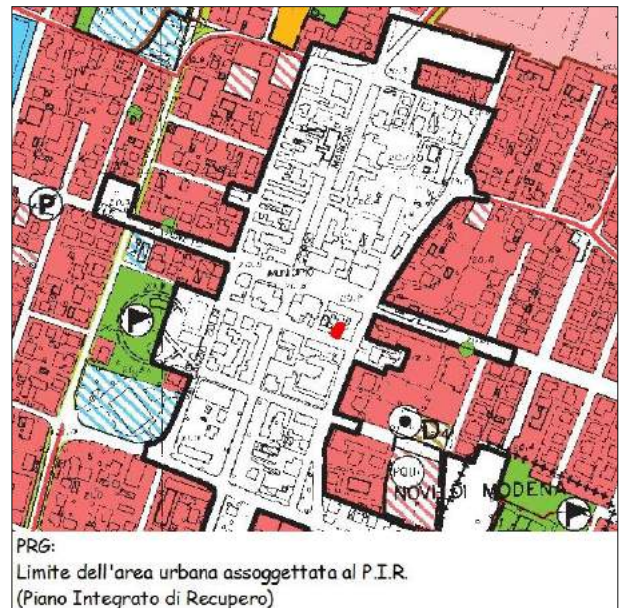
Aggregato Edilizio e UMI



Riferimenti catastali



Esito della valutazione danni e perimetrazione UMI



PRG:
Limite dell'area urbana assoggettata al P.I.R.
(Piano Integrato di Recupero)

Disciplina urbanistica vigente



Foto da via Bigi

Caratteristiche strutturali:**Esito di agibilità:**

- porzione sud: "E" (Scheda AeDES)
- porzione nord: privo di scheda di danno (non determinato)

UMI costituita da un'unica unità strutturale. L'edificio, in muratura, ha pianta a L, con 3 piani fuori terra e coperto a falde inclinate.

Sul lato Est, l'edificio confina con un fabbricato (facente parte della UMI 05/04, a sua volta contigua alla UMI 05/03, confinante con la UMI 05/02, a sua volta contigua alla UMI 05/01) costruito nella stessa epoca, con analoga tipologia costruttiva, di altezza superiore e con orizzontamenti sfalsati di quota.

Sul lato Ovest, l'edificio confina con un fabbricato (facente parte della UMI 05/06, a sua volta contigua alla UMI 05/07, confinante con la UMI 05/08) costruito nella stessa epoca, con analoga tipologia costruttiva, di altezza notevolmente superiore e con orizzontamenti superiori sfalsati di quota.

Sul lato Nord, l'edificio confina con l'appendice a 3 piani di un fabbricato (facente parte della UMI 05/02) costruito nella stessa epoca, con analoga tipologia costruttiva.

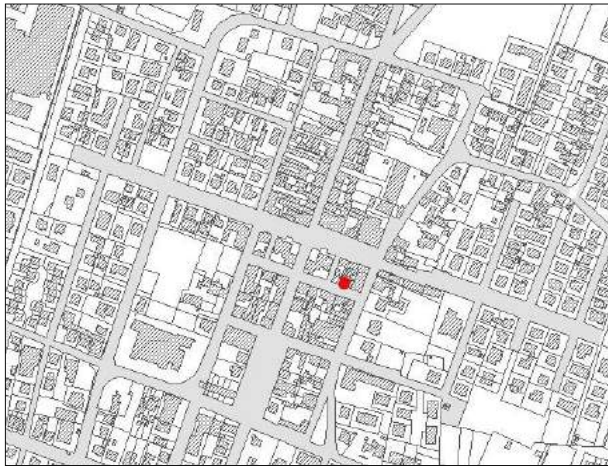
Indicazioni normative:**Unità di analisi fra UMI 05/05, UMI 05/01, UMI 05/02, UMI 05/03, UMI 05/04, UMI 05/06, UMI 05/07 e UMI 05/08:**

Il progetto strutturale relativo alle UMI 05/05, UMI 05/01 (con esito di agibilità "E"), UMI 05/02 (in parte con esito di agibilità "E", in parte priva di scheda di danno), UMI 05/03 (con esito di agibilità "E"), UMI 05/04 (con esiti di agibilità "B" e "A"), UMI 05/06 (con esito di agibilità "E"), UMI 05/07 (con esiti di agibilità "E" e "B") e UMI 05/08 (con esito di agibilità "E") contigue dovrà essere sviluppato in forma partecipata dai progettisti incaricati, al fine di valutare gli effetti reciproci prodotti dagli interventi progettati per le otto UMI e allo scopo di redigere una dichiarazione congiunta, a firma di tutti i progettisti, che asseveri che le opere progettate per ciascuna UMI non riducano il livello di sicurezza delle UMI contigue.

Unità di analisi fra UMI 05/05 e UMI 05/02:

Nei confronti della contigua UMI 05/02 (in parte con esito di agibilità "E", in parte priva di scheda di danno), il progetto strutturale relativo alla UMI 05/05 dovrà considerare le interazioni strutturali relative, come definite al punto C8A.3 di cui alla Circolare n. 617 del 02.02.2009.

UMI n. 05/06



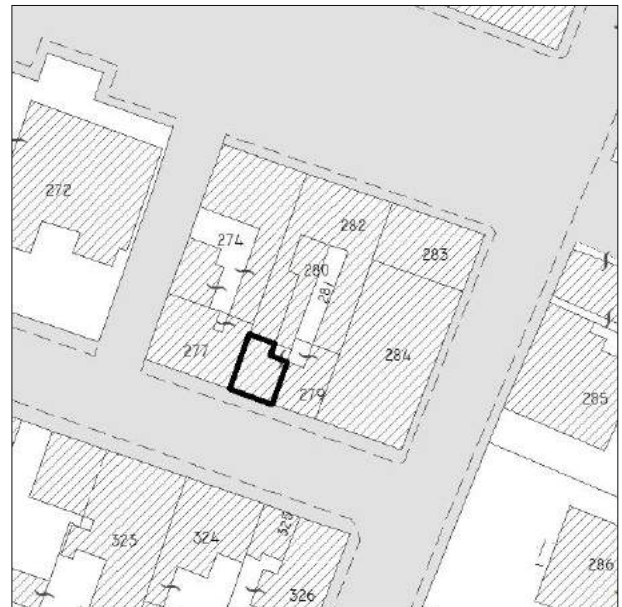
Localizzazione

Riferimenti catastali:
Foglio 27, Particella 278 (parte)

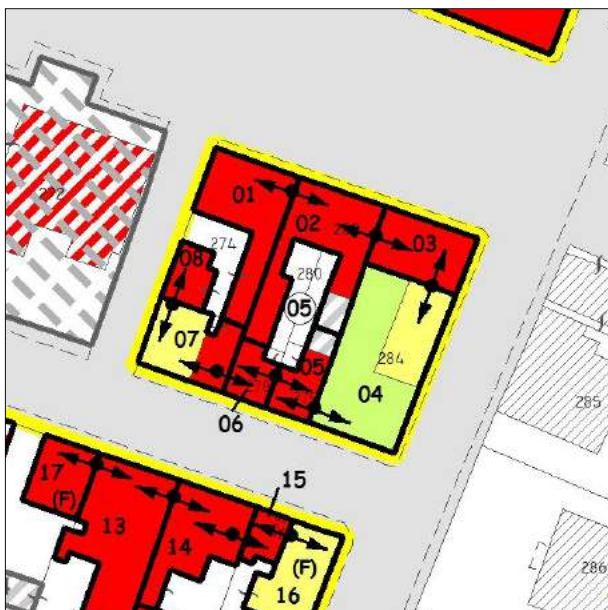
Ubicazione:
via Bigi



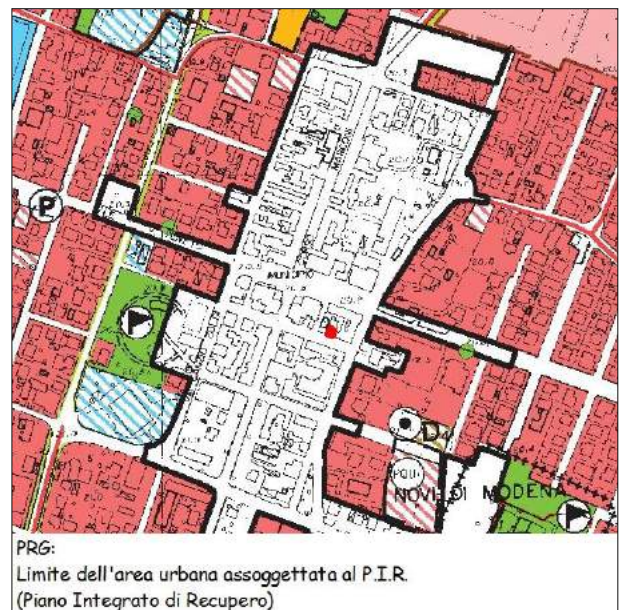
Aggregato Edilizio e UMI



Riferimenti catastali



Esito della valutazione danni e perimetrazione UMI



PRG:
Limite dell'area urbana assoggettata al P.I.R.
(Piano Integrato di Recupero)

Disciplina urbanistica vigente



Foto da via Bigi

Caratteristiche strutturali:**Esito di agibilità: "E" (Scheda AeDES)**

UMI costituita da un'unica unità strutturale. L'edificio, in muratura, ha pianta pressoché quadrata (a meno di un'appendice bipiano sul lato Nord-Ovest), con 4 piani fuori terra (3 + 1 sottotetto) e coperto a falde inclinate.

Sul lato Est, l'edificio confina con un fabbricato (facente parte della UMI 05/05, a sua volta contigua alla UMI 05/04, confinante con la UMI 05/03, a sua volta contigua alla UMI 05/02, confinante con la UMI 05/01) costruito nella stessa epoca, con analoga tipologia costruttiva, di altezza notevolmente inferiore e con orizzontamenti superiori sfalsati di quota.

Sul lato Ovest, l'edificio confina con un fabbricato (facente parte della UMI 05/07, a sua volta contigua alla UMI 05/08) costruito nella stessa epoca, con analoga tipologia costruttiva, di altezza notevolmente inferiore e con orizzontamenti superiori sfalsati di quota.

Sul lato Nord, l'appendice bipiano confina con l'appendice di un fabbricato (facente parte della UMI 05/02) costruito nella stessa epoca, con analoga tipologia costruttiva e di uguale altezza.

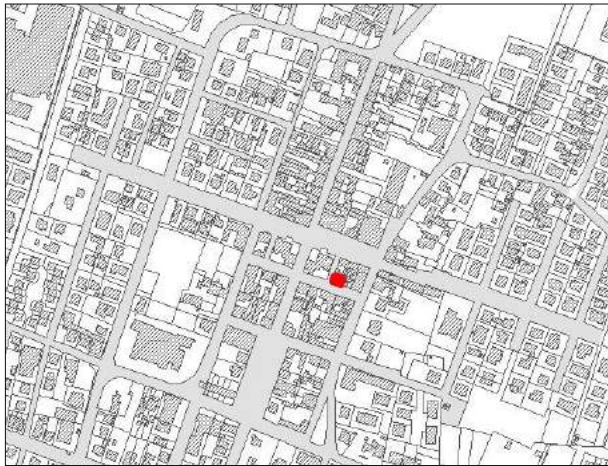
Indicazioni normative:**Unità di analisi fra UMI 05/06, UMI 05/01, UMI 05/02, UMI 05/03, UMI 05/04, UMI 05/05, UMI 05/07 e UMI 05/08:**

Il progetto strutturale relativo alle UMI 05/06, UMI 05/01 (con esito di agibilità "E"), UMI 05/02 (in parte con esito di agibilità "E", in parte priva di scheda di danno), UMI 05/03 (con esito di agibilità "E"), UMI 05/04 (con esiti di agibilità "B" e "A"), UMI 05/05 (in parte con esito di agibilità "E", in parte priva di scheda di danno), UMI 05/07 (con esiti di agibilità "E" e "B") e UMI 05/08 (con esito di agibilità "E") contigue dovrà essere sviluppato in forma partecipata dai progettisti incaricati, al fine di valutare gli effetti reciproci prodotti dagli interventi progettati per le otto UMI e allo scopo di redigere una dichiarazione congiunta, a firma di tutti i progettisti, che asseveri che le opere progettate per ciascuna UMI non riducano il livello di sicurezza delle UMI contigue.

Unità di analisi fra UMI 05/06 e UMI 05/02:

Nei confronti della contigua UMI 05/02 (in parte con esito di agibilità "E", in parte priva di scheda di danno), il progetto strutturale relativo alla UMI 05/06 dovrà considerare le interazioni strutturali relative, come definite al punto C8A.3 di cui alla Circolare n. 617 del 02.02.2009.

UMI n. 05/07



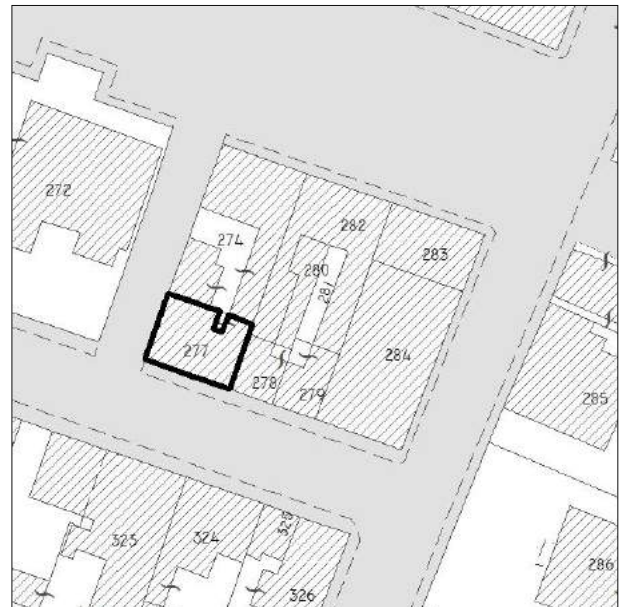
Localizzazione

Riferimenti catastali:
Foglio 27, Particella 277 (parte)

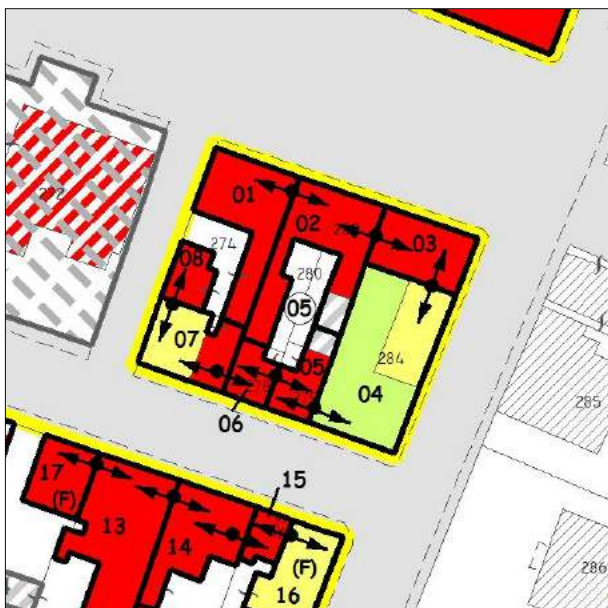
Ubicazione:
via Bigi



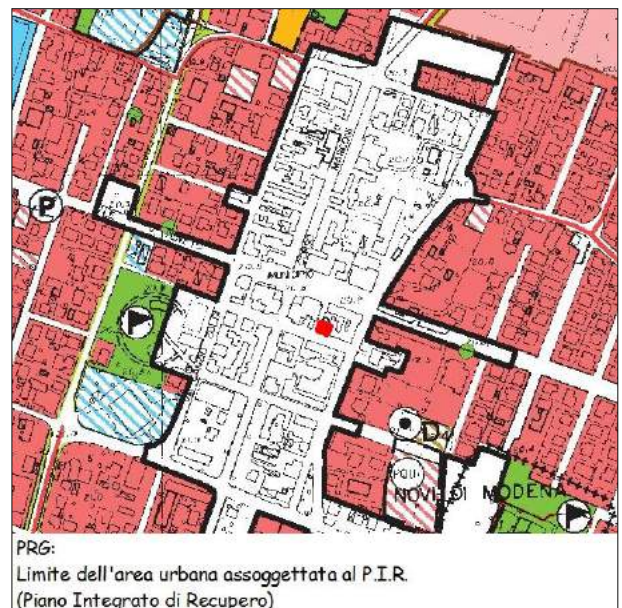
Aggregato Edilizio e UMI



Riferimenti catastali



Esito della valutazione danni e perimetrazione UMI



PRG:
Limite dell'area urbana assoggettata al P.I.R.
(Piano Integrato di Recupero)

Disciplina urbanistica vigente



Foto da via Bigi

Caratteristiche strutturali:**Esito di agibilità:**

- porzione est: "E" (Scheda AeDES)
- porzione ovest: "B" (Scheda AeDES)

UMI costituita da un'unica unità strutturale. L'edificio, in muratura, ha pianta pressoché rettangolare, con 3 piani fuori terra (a meno della porzione Nord-Ovest bipiano) e coperto a falde inclinate.

Sul lato Est, l'edificio confina con un fabbricato (facente parte della UMI 05/06, a sua volta contigua alla UMI 05/05, confinante con la UMI 05/04, a sua volta contigua alla UMI 05/03, confinante con la UMI 05/02, a sua volta contigua alla UMI 05/01) costruito nella stessa epoca, con analoga tipologia costruttiva, di altezza notevolmente superiore e con orizzontamenti superiori sfalsati di quota.

Sul lato Nord-Ovest, l'edificio confina con un fabbricato monopiano (facente parte della UMI 05/08) costruito nella stessa epoca, con analoga tipologia costruttiva.

Sul lato Nord-Est, l'edificio confina con l'appendice bipiano di un fabbricato (facente parte della UMI 05/01) costruito nella stessa epoca, con analoga tipologia costruttiva e di altezza notevolmente inferiore.

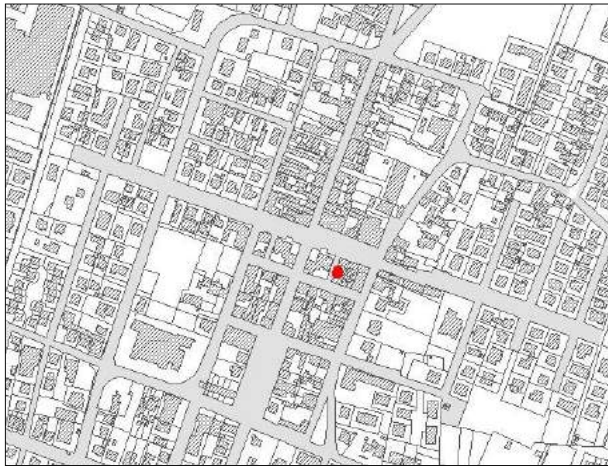
Indicazioni normative:**Unità di analisi fra UMI 05/07, UMI 05/01, UMI 05/02, UMI 05/03, UMI 05/04, UMI 05/05, UMI 05/06 e UMI 05/08:**

Il progetto strutturale relativo alle UMI 05/07, UMI 05/01 (con esito di agibilità "E"), UMI 05/02 (in parte con esito di agibilità "E", in parte priva di scheda di danno), UMI 05/03 (con esito di agibilità "E"), UMI 05/04 (con esiti di agibilità "B" e "A"), UMI 05/05 (in parte con esito di agibilità "E", in parte priva di scheda di danno), UMI 05/06 (con esito di agibilità "E") e UMI 05/08 (con esito di agibilità "E") contigue dovrà essere sviluppato in forma partecipata dai progettisti incaricati, al fine di valutare gli effetti reciproci prodotti dagli interventi progettati per le otto UMI e allo scopo di redigere una dichiarazione congiunta, a firma di tutti i progettisti, che asseveri che le opere progettate per ciascuna UMI non riducano il livello di sicurezza delle UMI contigue.

Unità di analisi fra UMI 05/07 e UMI 05/01:

Nei confronti della contigua UMI 05/01 (con esito di agibilità "E"), il progetto strutturale relativo alla UMI 05/07 dovrà considerare le interazioni strutturali relative, come definite al punto C8A.3 di cui alla Circolare n. 617 del 02.02.2009.

UMI n. 05/08



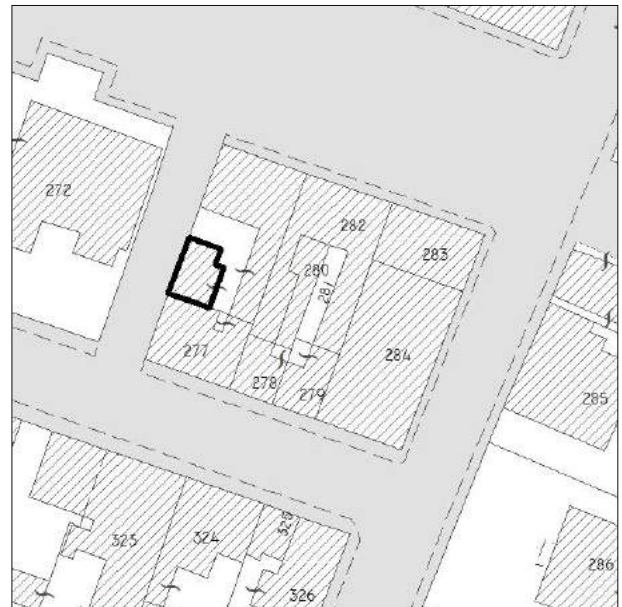
Localizzazione

Riferimenti catastali:
Foglio 27, Particella 274 (parte)

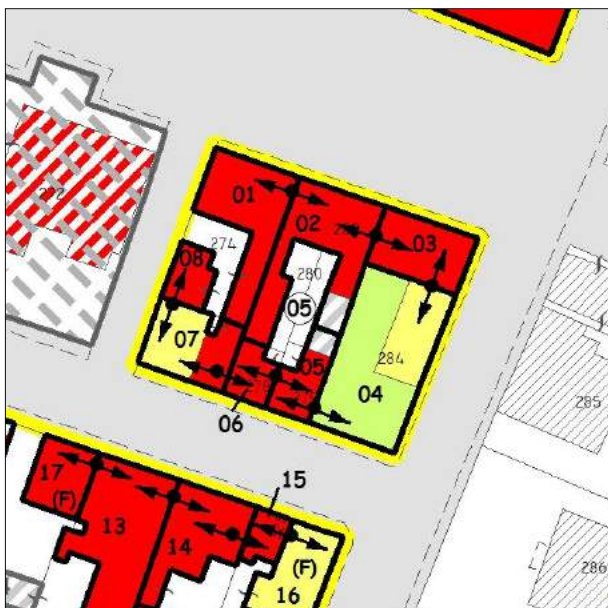
Ubicazione:
piazza Primo Maggio



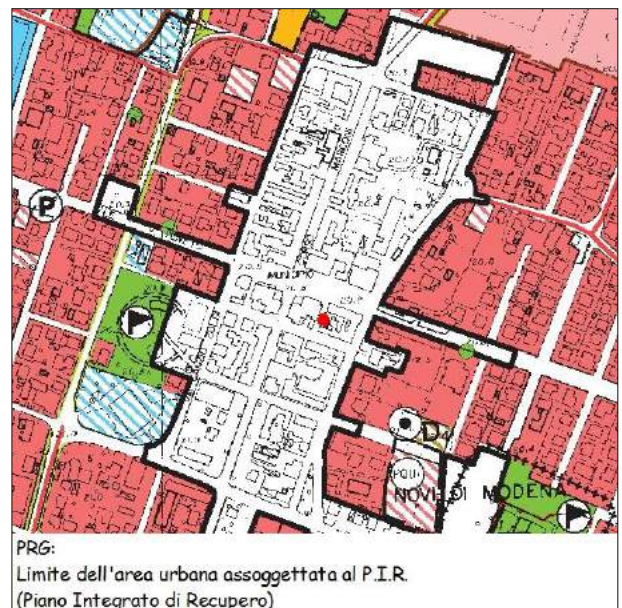
Aggregato Edilizio e UMI



Riferimenti catastali



Esito della valutazione danni e perimetrazione UMI



PRG:
Limite dell'area urbana assoggettata al P.I.R.
(Piano Integrato di Recupero)

Disciplina urbanistica vigente



Foto da piazza Primo Maggio

Caratteristiche strutturali:**Esito di agibilità: "E" (Scheda AeDES)**

UMI costituita da un'unica unità strutturale. L'edificio, in muratura, ha pianta pressoché rettangolare, con 1 piano fuori terra e coperto piano.

Sul lato Sud, l'edificio confina con un fabbricato (facente parte della UMI 05/07, a sua volta contigua alla UMI 05/06, confinante con la UMI 05/05, a sua volta contigua alla UMI 05/04, confinante con la UMI 05/03, a sua volta contigua alla UMI 05/02, confinante con la UMI 05/01) costruito nella stessa epoca, con analoga tipologia costruttiva e di altezza notevolmente superiore.

Indicazioni normative:**Unità di analisi fra UMI 05/08, UMI 05/01, UMI 05/02, UMI 05/03, UMI 05/04, UMI 05/05, UMI 05/06 e UMI 05/07:**

Il progetto strutturale relativo alle UMI 05/08, UMI 05/01 (con esito di agibilità "E"), UMI 05/02 (in parte con esito di agibilità "E", in parte priva di scheda di danno), UMI 05/03 (con esito di agibilità "E"), UMI 05/04 (con esiti di agibilità "B" e "A"), UMI 05/05 (in parte con esito di agibilità "E", in parte priva di scheda di danno), UMI 05/06 (con esito di agibilità "E") e UMI 05/07 (con esiti di agibilità "E" e "B") contigue dovrà essere sviluppato in forma partecipata dai progettisti incaricati, al fine di valutare gli effetti reciproci prodotti dagli interventi progettati per le otto UMI e allo scopo di redigere una dichiarazione congiunta, a firma di tutti i progettisti, che asseveri che le opere progettate per ciascuna UMI non riducano il livello di sicurezza delle UMI contigue.

UMI n. 06/01



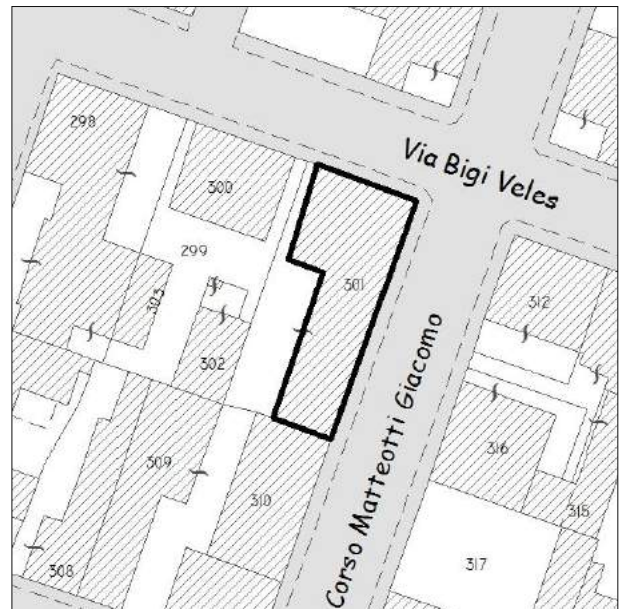
Localizzazione

Riferimenti catastali:
Foglio 27, Particella 301 (parte)

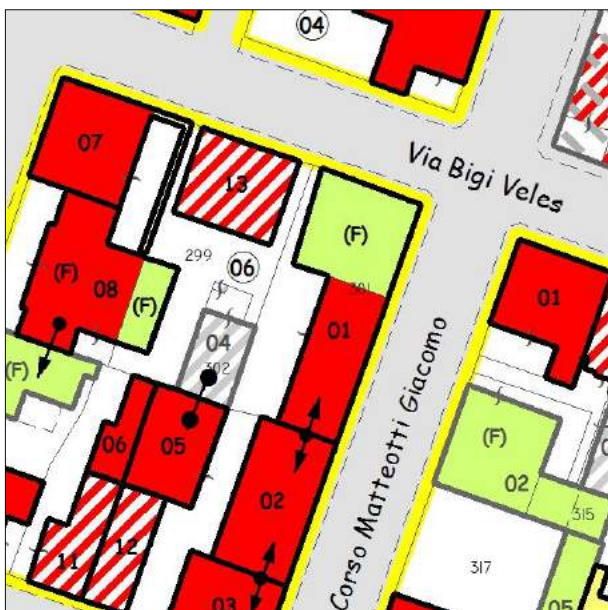
Ubicazione:
corso Matteotti/via Bigi



Aggregato Edilizio e UMI



Riferimenti catastali



Esito della valutazione danni e perimetrazione UMI



PRG:
Limite dell'area urbana assoggettata al P.I.R.
(Piano Integrato di Recupero)

Disciplina urbanistica vigente



Foto da via Bigi

Caratteristiche strutturali:

Esito di agibilità:

- porzione nord: "F" intrinseco "A" (Scheda AeDES)
- porzione sud: "E" (Scheda AeDES)

UMI costituita da un'unica unità strutturale. L'edificio, in muratura, ha pianta a L, coperto a falde inclinate e si eleva in parte (lato Nord) per 4 piani fuori terra (3 + 1 sottotetto) e in parte (lato Sud) per 2 piani fuori terra.

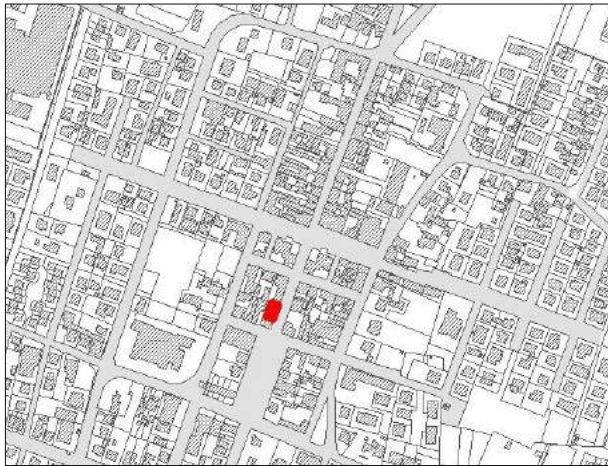
Sul lato Sud, l'edificio confina con un fabbricato (facente parte della UMI 06/02, a sua volta contigua alla UMI 06/03) costruito in epoca successiva, con diversa tipologia costruttiva, di altezza notevolmente superiore e con orizzontamenti sfalsati di quota.

Indicazioni normative:

Unità di analisi fra UMI 06/01, UMI 06/02 e UMI 06/03:

Il progetto strutturale relativo alle UMI 06/01, UMI 06/02 (con esito di agibilità "E") e UMI 06/03 (con esito di agibilità "E") contigue dovrà essere sviluppato in forma partecipata dai progettisti incaricati, al fine di valutare gli effetti reciproci prodotti dagli interventi progettati per le tre UMI e allo scopo di redigere una dichiarazione congiunta, a firma di tutti i progettisti, che asseveri che le opere progettate per ciascuna UMI non riducano il livello di sicurezza delle UMI contigue.

UMI n. 06/02



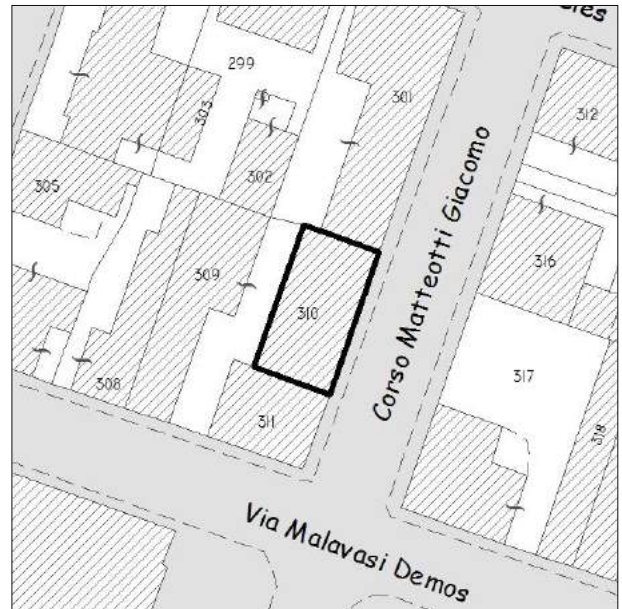
Localizzazione

Riferimenti catastali:
Foglio 27, Particella 310

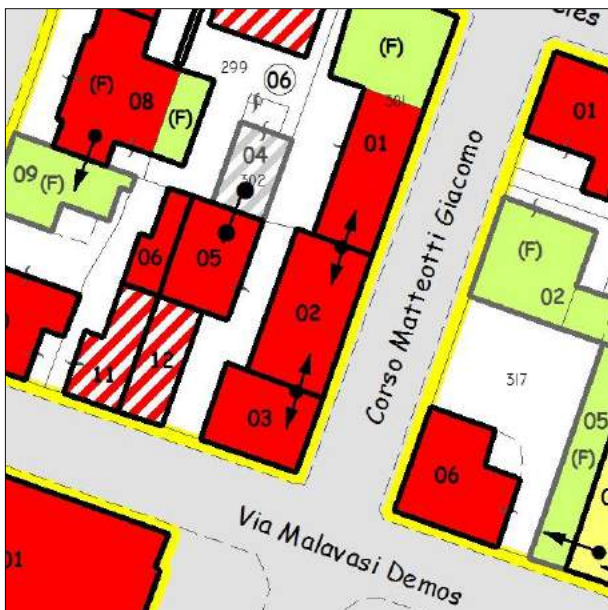
Ubicazione:
corso Matteotti



Aggregato Edilizio e UMI



Riferimenti catastali



Esito della valutazione danni e perimetrazione UMI



PRG:
Limite dell'area urbana assoggettata al P.I.R.
(Piano Integrato di Recupero)

Disciplina urbanistica vigente



Foto da via Malavasi

Caratteristiche strutturali:

Esito di agibilità: "E" (Scheda AeDES)

UMI costituita da un'unica unità strutturale. L'edificio, in muratura, ha pianta pressoché rettangolare, con 5 piani fuori terra e coperto a falde inclinate.

Sul lato Nord, l'edificio confina con un fabbricato (facente parte della UMI 06/01) costruito in epoca precedente, con diversa tipologia costruttiva, di altezza notevolmente inferiore e con orizzontamenti sfalsati di quota.

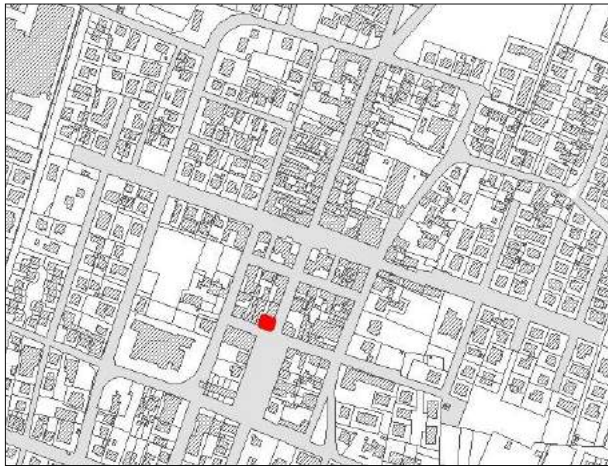
Sul lato Sud, l'edificio confina con un fabbricato (facente parte della UMI 06/03) costruito nella stessa epoca, con analoga tipologia costruttiva, di altezza notevolmente inferiore e con orizzontamenti sfalsati di quota.

Indicazioni normative:

Unità di analisi fra UMI 06/02, UMI 06/01 e UMI 06/03:

Il progetto strutturale relativo alle UMI 06/02, UMI 06/01 (esiti di agibilità "E" e "F" (esito intrinseco "A")) e UMI 06/03 (esito di agibilità "E") contigue dovrà essere sviluppato in forma partecipata dai progettisti incaricati, al fine di valutare gli effetti reciproci prodotti dagli interventi progettati per le tre UMI e allo scopo di redigere una dichiarazione congiunta, a firma di tutti i progettisti, che asseveri che le opere progettate per ciascuna UMI non riducano il livello di sicurezza delle UMI contigue.

UMI n. 06/03



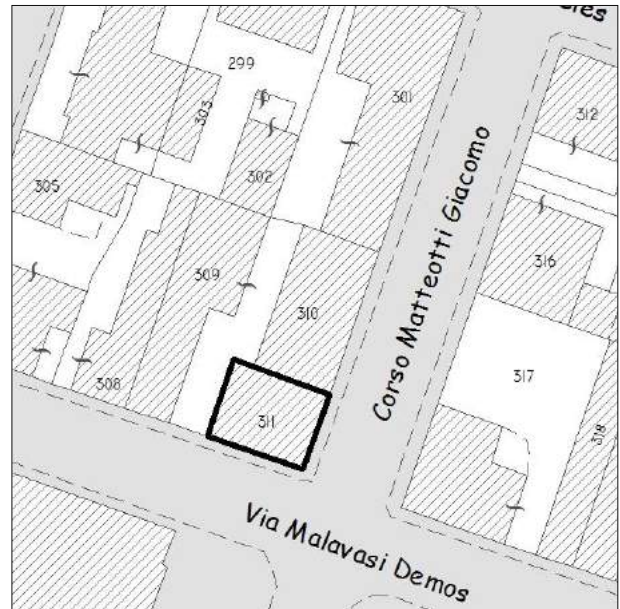
Localizzazione

Riferimenti catastali:
Foglio 27, Particella 311

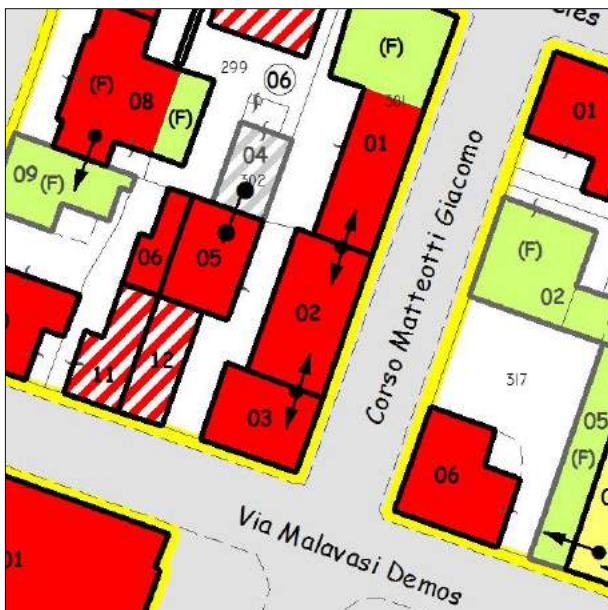
Ubicazione:
corso Matteotti/via Malvasi



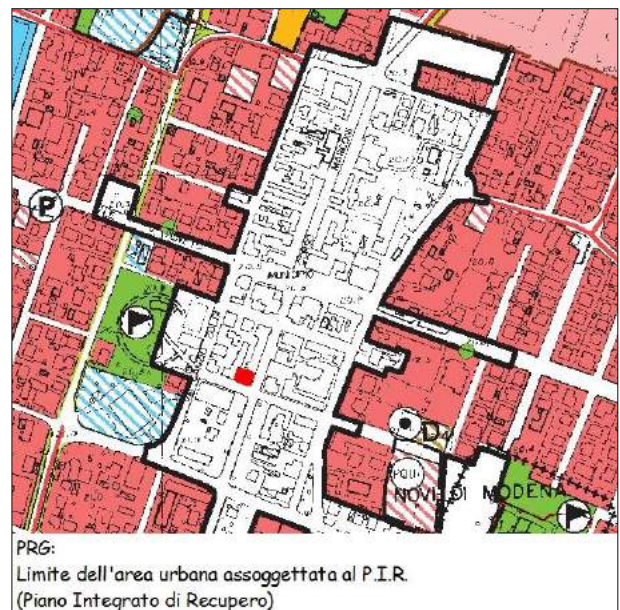
Aggregato Edilizio e UMI



Riferimenti catastali



Esito della valutazione danni e perimetrazione UMI



PRG:
Limite dell'area urbana assoggettata al P.I.R.
(Piano Integrato di Recupero)

Disciplina urbanistica vigente



Foto da via Malavasi

Caratteristiche strutturali:

Esito di agibilità: "E" (Scheda AeDES)

UMI costituita da un'unica unità strutturale. L'edificio, in muratura, ha pianta rettangolare, con 3 piani fuori terra e coperto a falde inclinate.

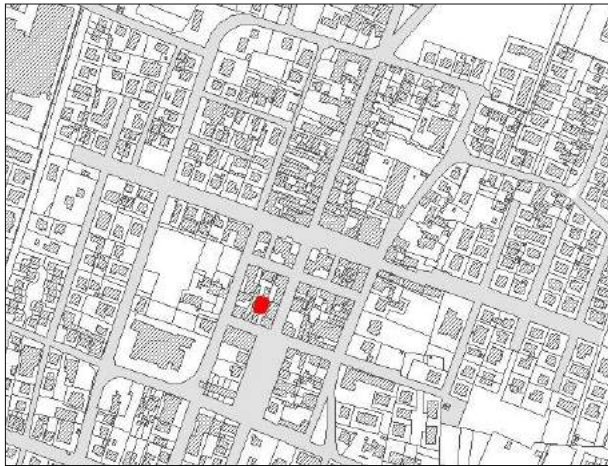
Sul lato Nord, l'edificio confina con un fabbricato (facente parte della UMI 06/02, a sua volta contigua alla UMI 06/01) costruito nella stessa epoca, con analoga tipologia costruttiva, di altezza notevolmente superiore e con orizzontamenti sfalsati di quota.

Indicazioni normative:

Unità di analisi fra UMI 06/03, UMI 06/02 e UMI 06/01:

Il progetto strutturale relativo alle UMI 06/03, UMI 06/02 (esito di agibilità "E") e UMI 06/01 (esiti di agibilità "E" e "F" (esito intrinseco "A")) contigue dovrà essere sviluppato in forma partecipata dai progettisti incaricati, al fine di valutare gli effetti reciproci prodotti dagli interventi progettati per le tre UMI e allo scopo di redigere una dichiarazione congiunta, a firma di tutti i progettisti, che asseveri che le opere progettate per ciascuna UMI non riducano il livello di sicurezza delle UMI contigue.

UMI n. 06/05



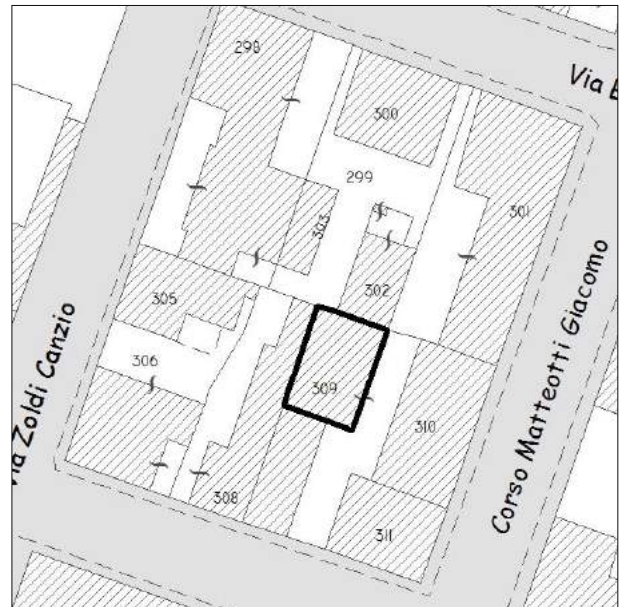
Localizzazione

Riferimenti catastali:
Foglio 27, Particella 309 (parte)

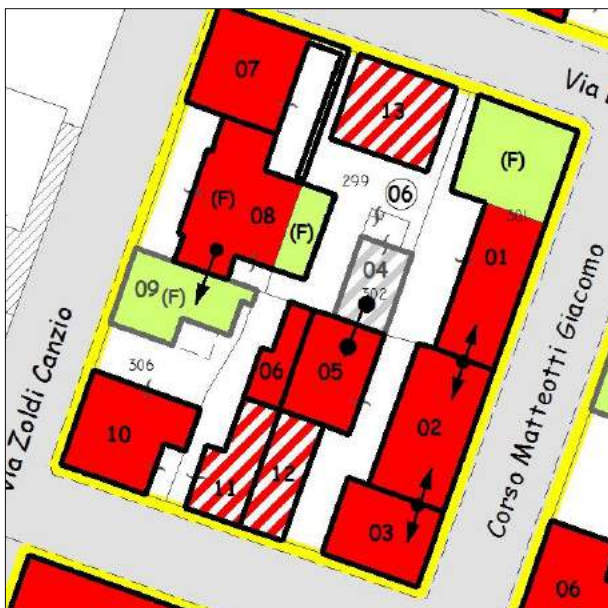
Ubicazione:
via Malavasi



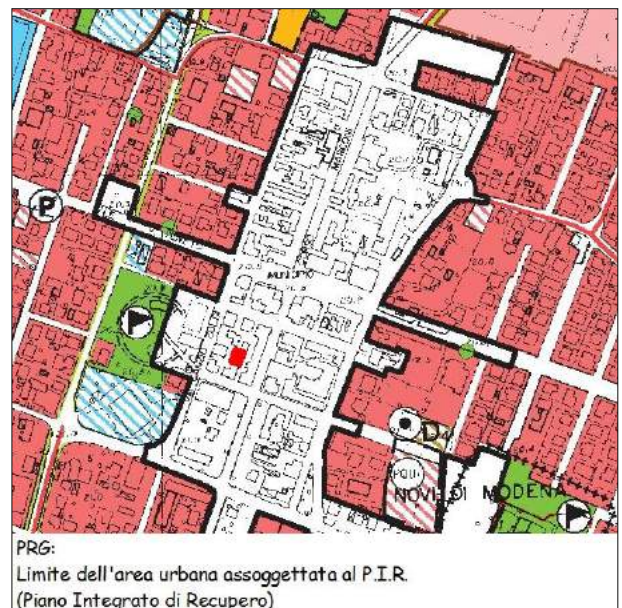
Aggregato Edilizio e UMI



Riferimenti catastali



Esito della valutazione danni e perimetrazione UMI



PRG:
Limite dell'area urbana assoggettata al P.I.R.
(Piano Integrato di Recupero)

Disciplina urbanistica vigente



Foto da via Malvasi

Caratteristiche strutturali:**Esito di agibilità: "E" (Scheda AeDES)**

UMI costituita da un'unica unità strutturale. L'edificio, in muratura, ha pianta rettangolare, con 3 piani fuori terra (2 + 1 mansarda) e coperto a falde inclinate.

Sul lato Nord, l'edificio confina con l'edificio 06/04, non oggetto di UMI, costruito in epoca precedente, con diversa tipologia costruttiva, di altezza notevolmente inferiore e con orizzontamenti sfalsati di quota. Sul lato Ovest, l'edificio confina, attraverso una doppia parete, con un fabbricato monopiano (facente parte della UMI 06/06) costruito in epoca precedente, con diversa tipologia costruttiva e di altezza notevolmente inferiore.

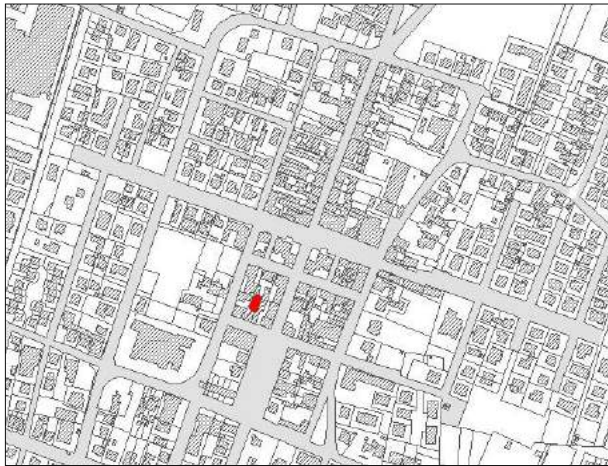
Indicazioni normative:**Unità di analisi fra UMI 06/05 ed edificio 06/04:**

La correlazione tra la UMI 06/05 e l'edificio 06/04 (privo di scheda di danno) è subordinata alla determinazione del danno dell'edificio 06/04 (v. definizione "asta con due pallini" nell'ultimo capitolo della relazione generale).

Unità di analisi fra UMI 06/05 e UMI 06/06:

Nei confronti della contigua UMI 06/06 (con esito di agibilità "E"), il progetto strutturale relativo alla UMI 06/05 dovrà considerare le interazioni strutturali relative, come definite al punto C8A.3 di cui alla Circolare n. 617 del 02.02.2009.

UMI n. 06/06



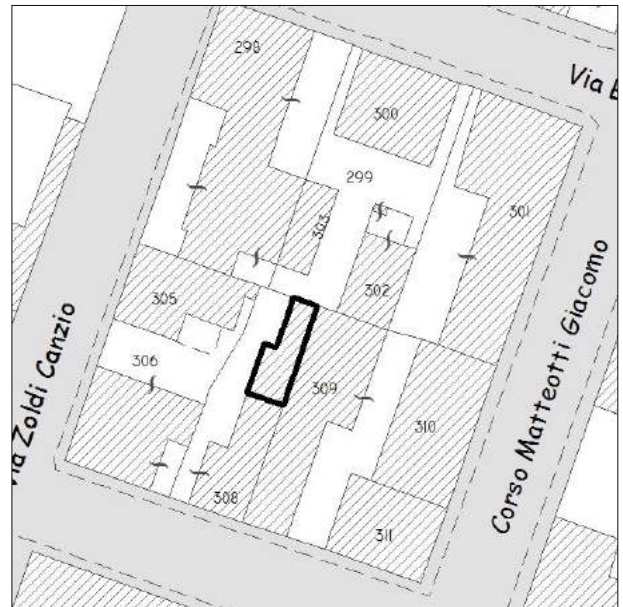
Localizzazione

Riferimenti catastali:
Foglio 27, Particella 308 (parte)

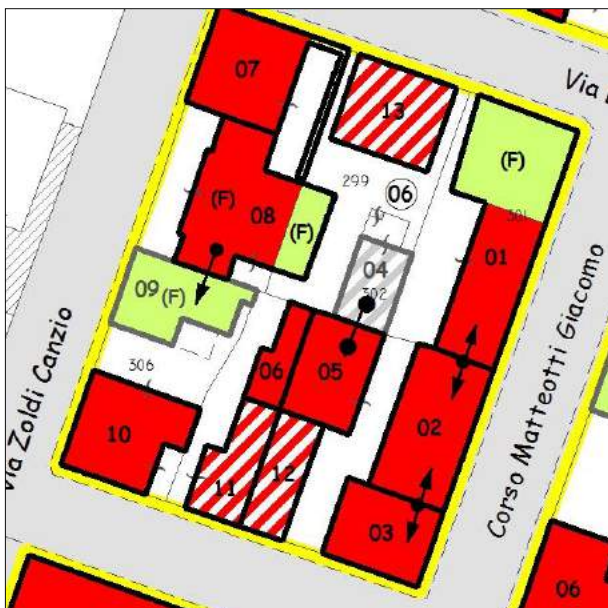
Ubicazione:
via Malavasi



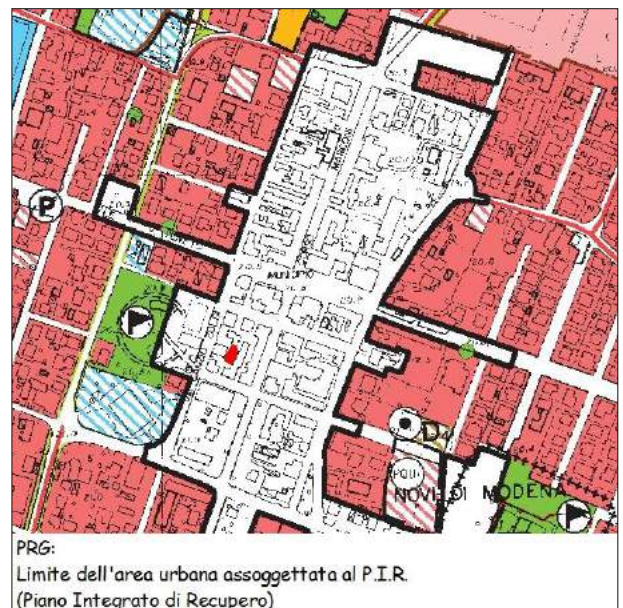
Aggregato Edilizio e UMI



Riferimenti catastali



Esito della valutazione danni e perimetrazione UMI



PRG:
Limite dell'area urbana assoggettata al P.I.R.
(Piano Integrato di Recupero)

Disciplina urbanistica vigente



Foto da via Malvasi

Caratteristiche strutturali:

Esito di agibilità: "E" (Scheda AeDES)

UMI costituita da un'unica unità strutturale. L'edificio, in muratura, ha pianta a L, con 1 piano fuori terra e coperto a falde inclinate.

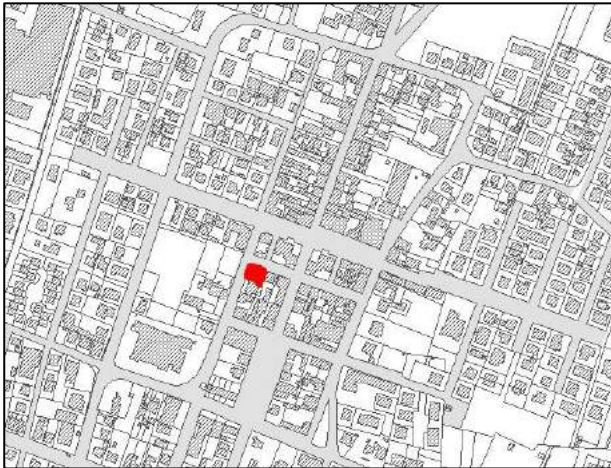
Sul lato Est, l'edificio confina, attraverso una doppia parete, con un fabbricato (facente parte della UMI 06/05) costruito in epoca successiva, con diversa tipologia costruttiva e di altezza notevolmente superiore.

Indicazioni normative:

Unità di analisi fra UMI 06/06 e UMI 06/05:

Nei confronti della contigua UMI 06/05 (con esito di agibilità "E"), il progetto strutturale relativo alla UMI 06/06 dovrà considerare le interazioni strutturali relative, come definite al punto C8A.3 di cui alla Circolare n. 617 del 02.02.2009.

UMI n. 06/07



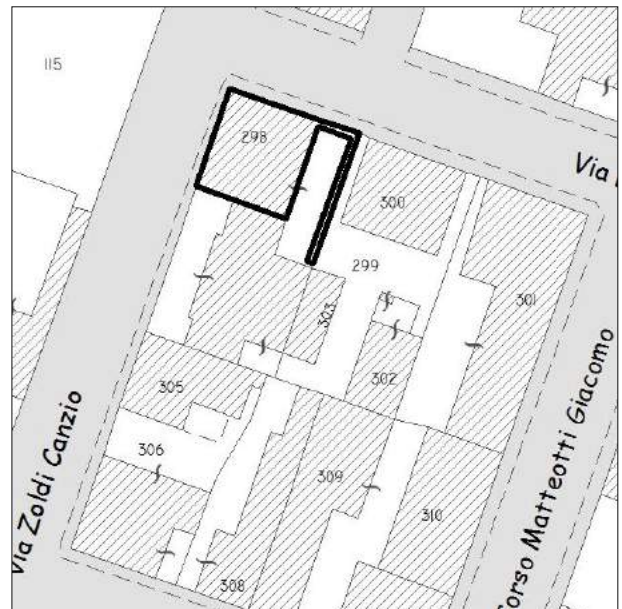
Localizzazione

Riferimenti catastali:
Foglio 27, Particella 298 (parte)

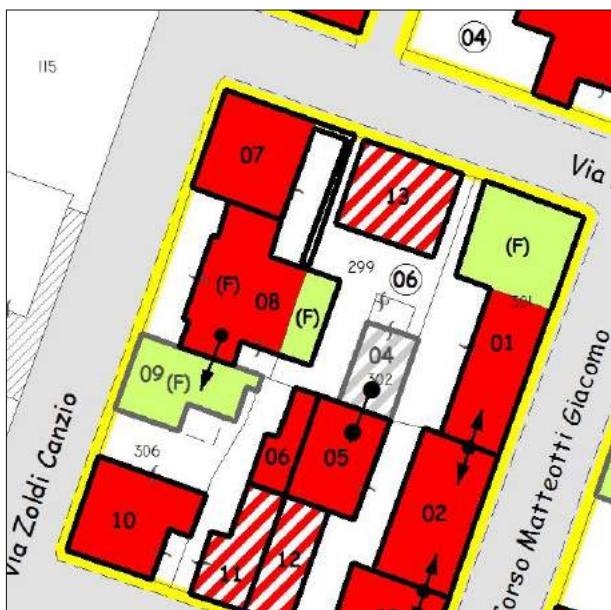
Ubicazione:
via Bigi



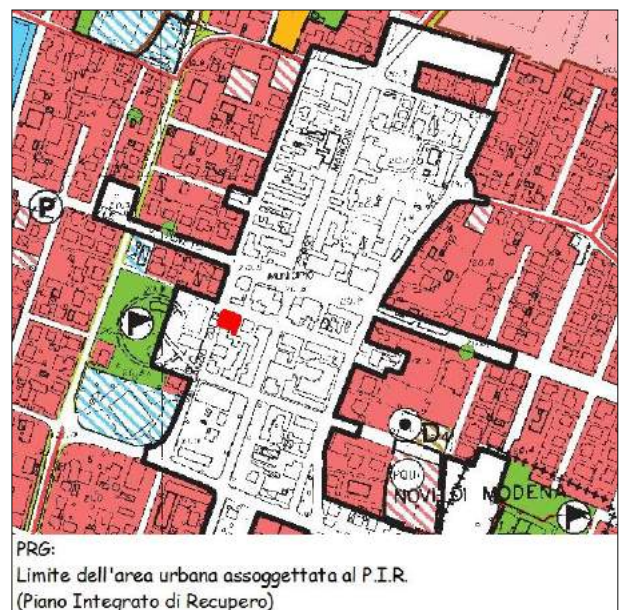
Aggregato Edilizio e UMI



Riferimenti catastali



Esito della valutazione danni e perimetrazione UMI



PRG:
Limite dell'area urbana assoggettata al P.I.R.
(Piano Integrato di Recupero)

Disciplina urbanistica vigente



Foto da via Bigi

Caratteristiche strutturali:

Esito di agibilità: "E" (Scheda AeDES)

UMI costituita da un'unica unità strutturale. L'edificio, in muratura, ha pianta quadrata, con 4 piani fuori terra (3 + 1 sottotetto) e coperto a falde inclinate. Alla facciata sul lato Nord-Est è collegata una recinzione in muratura.

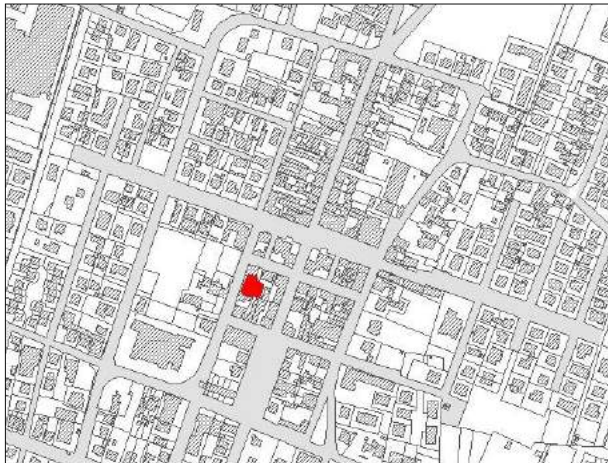
Sul lato Sud, l'edificio confina con l'appendice monopiano di un fabbricato (facente parte della UMI 06/08) costruito nella stessa epoca, con analoga tipologia costruttiva.

Indicazioni normative:

Unità di analisi fra UMI 06/07 e UMI 06/08:

Nei confronti della contigua UMI 06/08 (con esiti di agibilità "F" (esito intrinseco "E") e "F" (esito intrinseco "A")), il progetto strutturale relativo alla UMI 06/07 dovrà considerare le interazioni strutturali relative, come definite al punto C8A.3 di cui alla Circolare n. 617 del 02.02.2009.

UMI n. 06/08



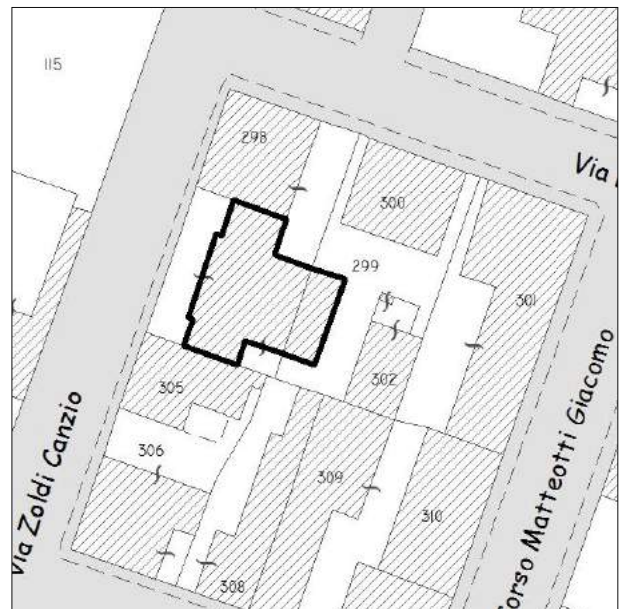
Localizzazione

Riferimenti catastali:
Foglio 27, Particelle 298 (parte), 303

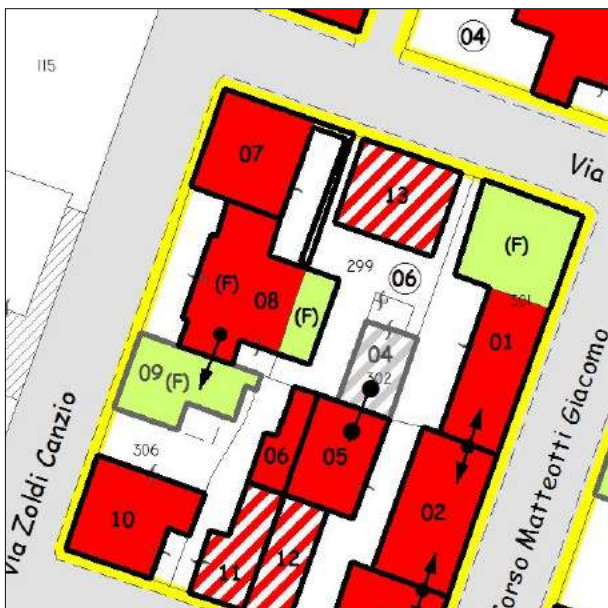
Ubicazione:
via Bigi



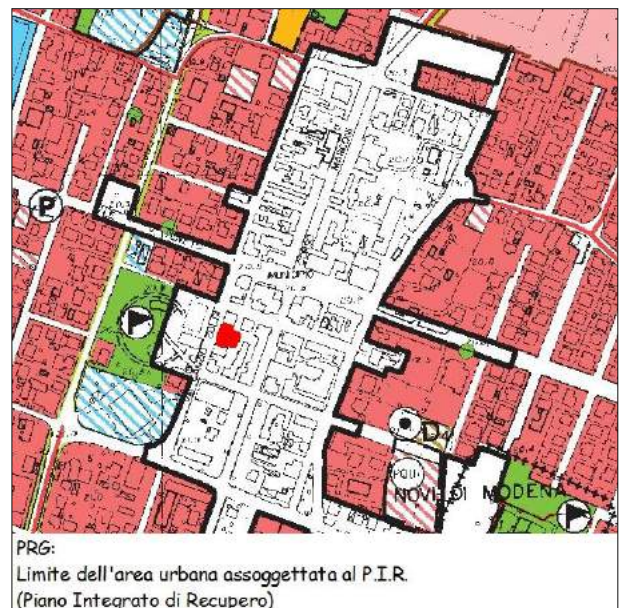
Aggregato Edilizio e UMI



Riferimenti catastali



Esito della valutazione danni e perimetrazione UMI



PRG:
Limite dell'area urbana assoggettata al P.I.R.
(Piano Integrato di Recupero)

Disciplina urbanistica vigente



Foto da via Zoldi

Caratteristiche strutturali:**Esito di agibilità:**

- porzione ovest: "F" (Scheda AeDES) intrinseco "E" (Scheda istruttoria del Comune di Novi di Modena)
- porzione est: "F" intrinseco "A" (Scheda AeDES)

UMI costituita da due unità strutturali, entrambe in muratura: una sul lato Ovest e una sul lato Est. L'unità strutturale sul lato Ovest ha pianta pressoché quadrata (a meno di due appendici monopiano, una sul lato Nord e una sul lato Sud), con 2 piani fuori terra e coperto a falde inclinate. L'unità strutturale sul lato Est ha pianta rettangolare, con 3 piani fuori terra (2 + 1 sottotetto) e coperto a falde inclinate.

Sul lato Nord, l'appendice Nord dell'unità strutturale sul lato Ovest confina con un fabbricato (facente parte della UMI 06/07) costruito nella stessa epoca, con analoga tipologia costruttiva e di altezza notevolmente superiore.

Sul lato Sud, l'appendice Sud dell'unità strutturale sul lato Ovest confina con l'edificio 06/09, non oggetto di UMI, costruito nella stessa epoca, con analoga tipologia costruttiva e di altezza superiore.

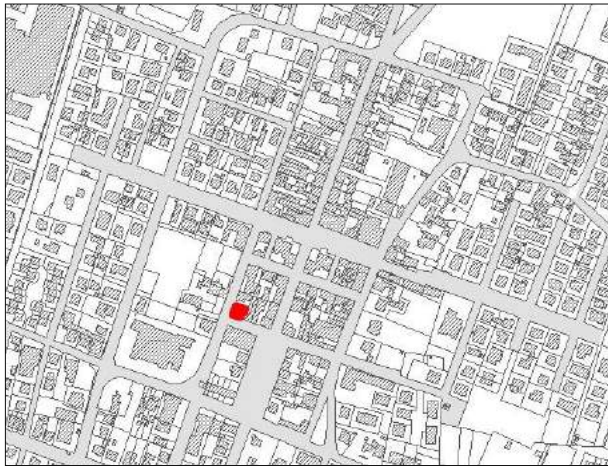
Indicazioni normative:**Unità di analisi fra UMI 06/08 e UMI 06/07:**

Nei confronti della contigua UMI 06/07 (con esito di agibilità "E"), il progetto strutturale relativo alla UMI 06/08 dovrà considerare le interazioni strutturali relative, come definite al punto C8A.3 di cui alla Circolare n. 617 del 02.02.2009.

Unità di analisi fra UMI 06/08 ed edificio 06/09:

Il progetto di miglioramento sismico relativo alla UMI 06/08 dovrà essere sviluppato comprendendo nella modellazione il contiguo edificio 06/09 (con esito di agibilità "F" (esito intrinseco "A")), che viene coinvolto interamente nel calcolo, pur limitando l'intervento strutturale alla sola UMI 06/08.

UMI n. 06/10



Localizzazione

Riferimenti catastali:
Foglio 27, Particella 306 (parte)

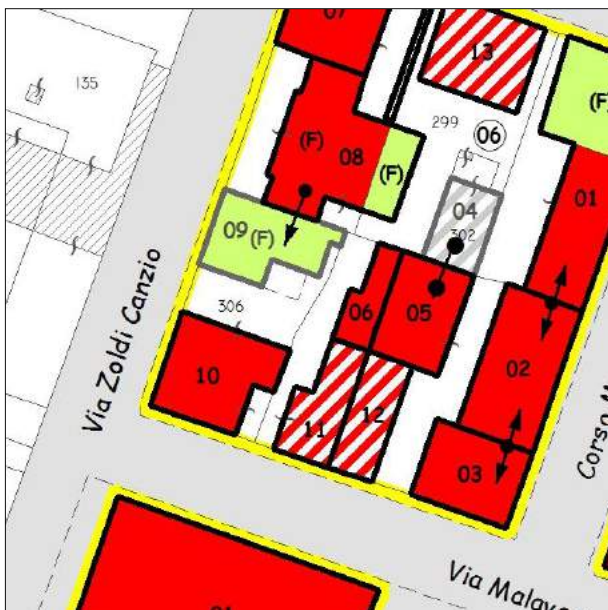
Ubicazione:
via Malavasi



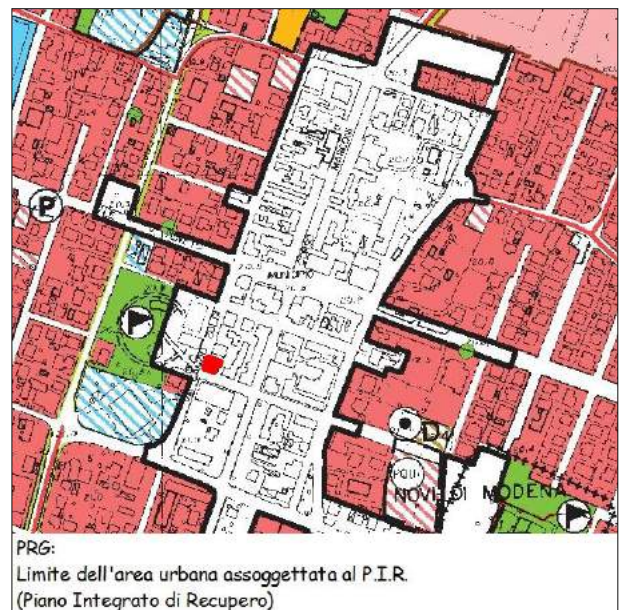
Aggregato Edilizio e UMI



Riferimenti catastali



Esito della valutazione danni e perimetrazione UMI



Disciplina urbanistica vigente



Foto da via Zoldi

Caratteristiche strutturali:

Esito di agibilità: "E" (Scheda AeDES)

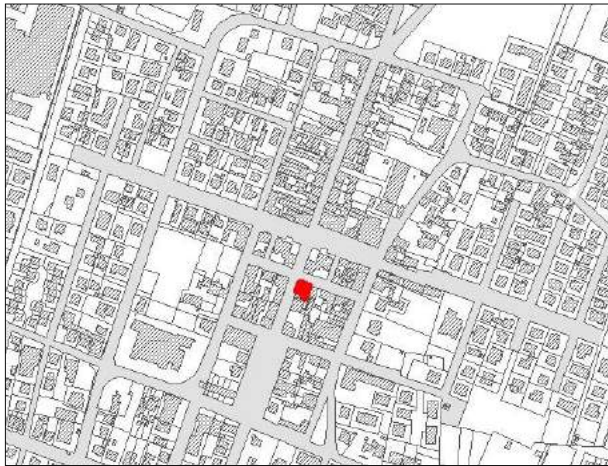
UMI costituita da un'unica unità strutturale. L'edificio, in muratura, ha pianta a L, con 3 piani fuori terra (2 + 1 sottotetto), coperto a falde inclinate ed è strutturalmente separato dagli edifici adiacenti.

Indicazioni normative:

Unità di analisi fra UMI 06/10 e altre UMI dello stesso aggregato:

L'UMI considerata è isolata e pertanto il progetto strutturale ad essa relativo dovrà far riferimento al DM 14.01.2008 e alla Circolare n. 617 del 02.02.2009 senza tener conto di alcuna interazione con UMI contigue.

UMI n. 07/01



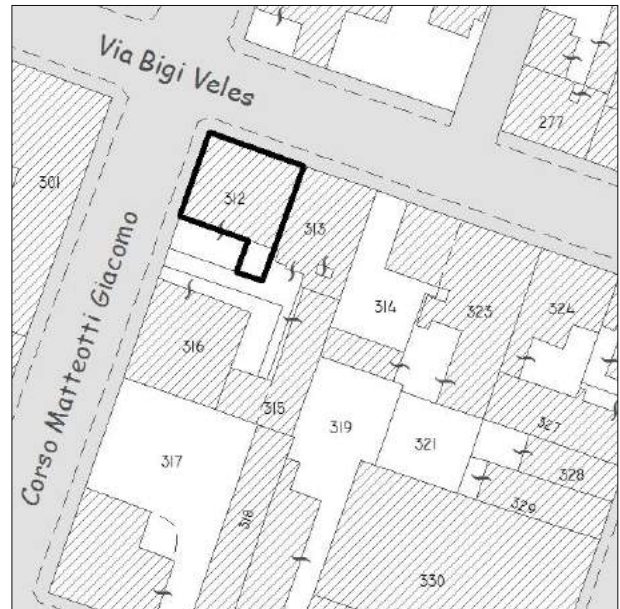
Localizzazione

Riferimenti catastali:
Foglio 27, Particella 312 (parte)

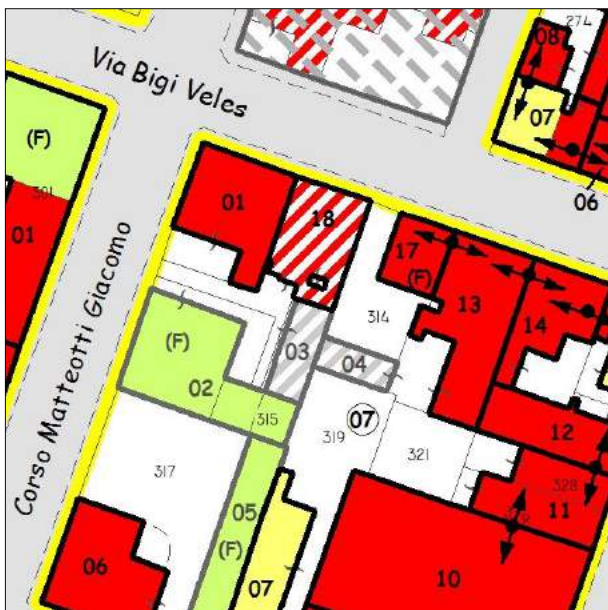
Ubicazione:
corso Matteotti



Aggregato Edilizio e UMI



Riferimenti catastali



Esito della valutazione danni e perimetrazione UMI



PRG:
Limite dell'area urbana assoggettata al P.I.R.
(Piano Integrato di Recupero)

Disciplina urbanistica vigente



Foto da corso Matteotti

Caratteristiche strutturali:

Esito di agibilità: "E" (Scheda AeDES)

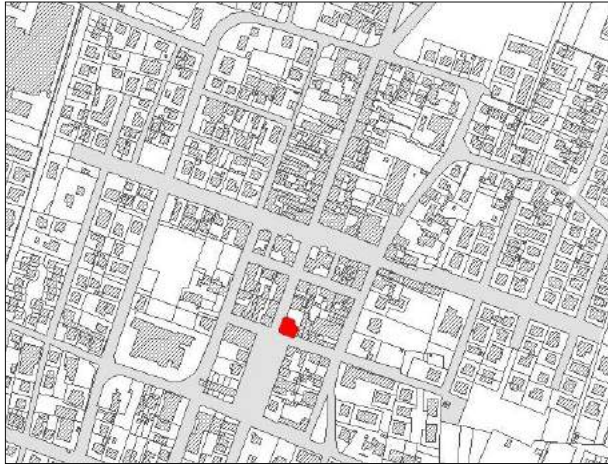
UMI costituita da un'unica unità strutturale. L'edificio, in muratura, ha pianta quadrata (a meno di una piccola appendice monopiano sul lato Sud-Est), con 3 piani fuori terra (2 + 1 sottotetto), coperto a falde inclinate ed è strutturalmente separato dagli edifici adiacenti.

Indicazioni normative:

Unità di analisi fra UMI 07/01 e altre UMI dello stesso aggregato:

L'UMI considerata è isolata e pertanto il progetto strutturale ad essa relativo dovrà far riferimento al DM 14.01.2008 e alla Circolare n. 617 del 02.02.2009 senza tener conto di alcuna interazione con UMI contigue.

UMI n. 07/06



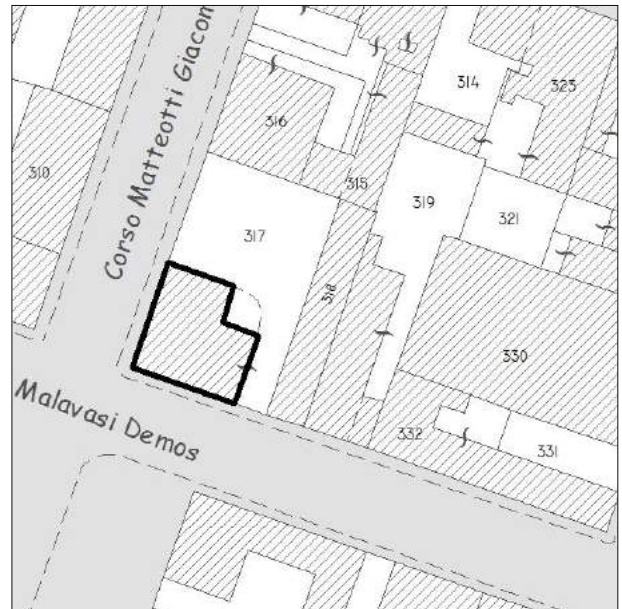
Localizzazione

Riferimenti catastali:
Foglio 27, Particella 317 (parte)

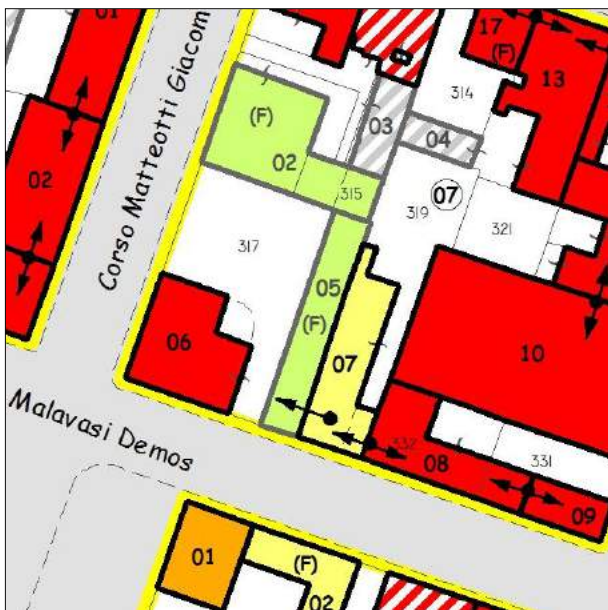
Ubicazione:
via Malavasi/corso Matteotti



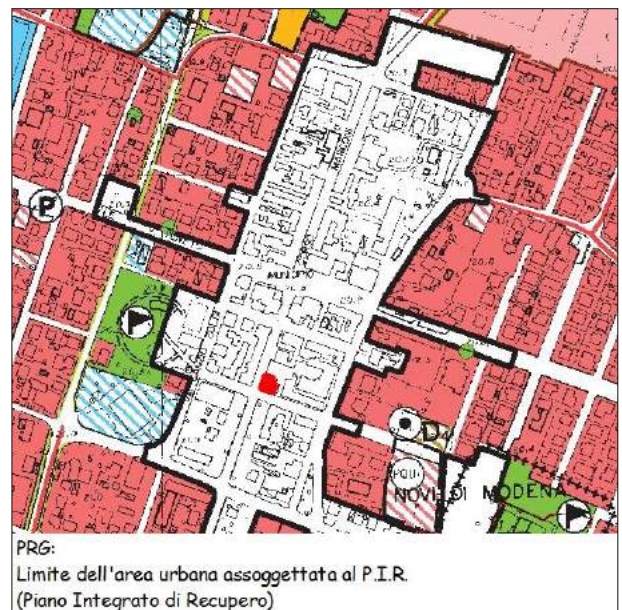
Aggregato Edilizio e UMI



Riferimenti catastali



Esito della valutazione danni e perimetrazione UMI



PRG:
Limite dell'area urbana assoggettata al P.I.R.
(Piano Integrato di Recupero)

Disciplina urbanistica vigente



Foto da via Malavasi

Caratteristiche strutturali:

Esito di agibilità: "E" (Scheda AeDES)

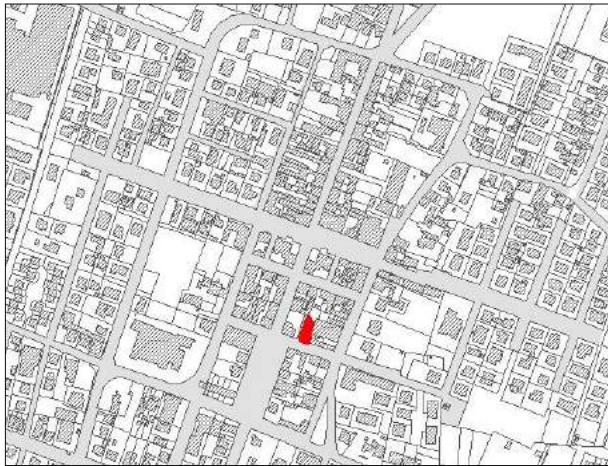
UMI costituita da un'unica unità strutturale. L'edificio, in muratura, ha pianta a L, con 3 piani fuori terra, coperto a falde inclinate ed è strutturalmente separato dagli edifici adiacenti.

Indicazioni normative:

Unità di analisi fra UMI 07/06 e altre UMI dello stesso aggregato:

L'UMI considerata è isolata e pertanto il progetto strutturale ad essa relativo dovrà far riferimento al DM 14.01.2008 e alla Circolare n. 617 del 02.02.2009 senza tener conto di alcuna interazione con UMI contigue.

UMI n. 07/07



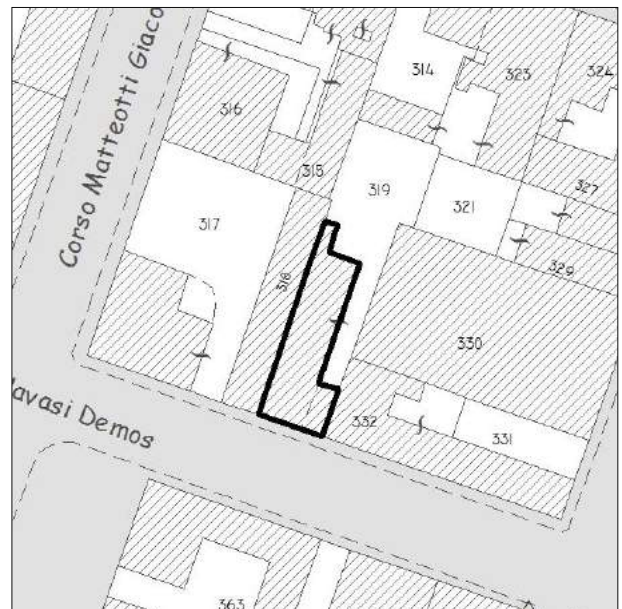
Localizzazione

Riferimenti catastali:
Foglio 27, Particella 319 (parte)

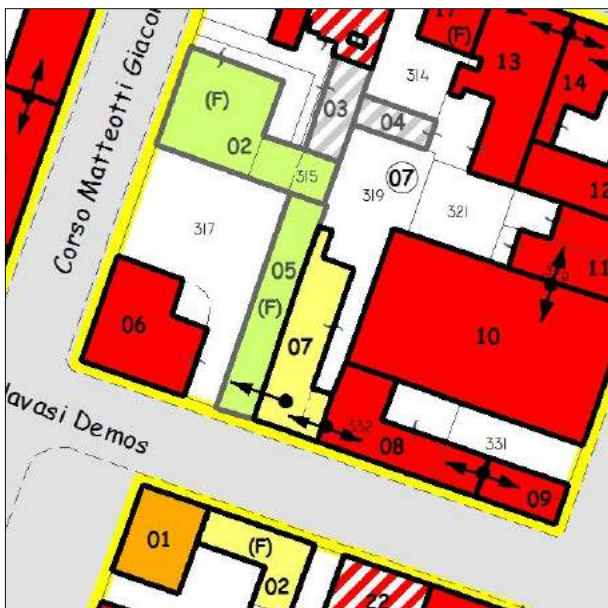
Ubicazione:
via Malavasi



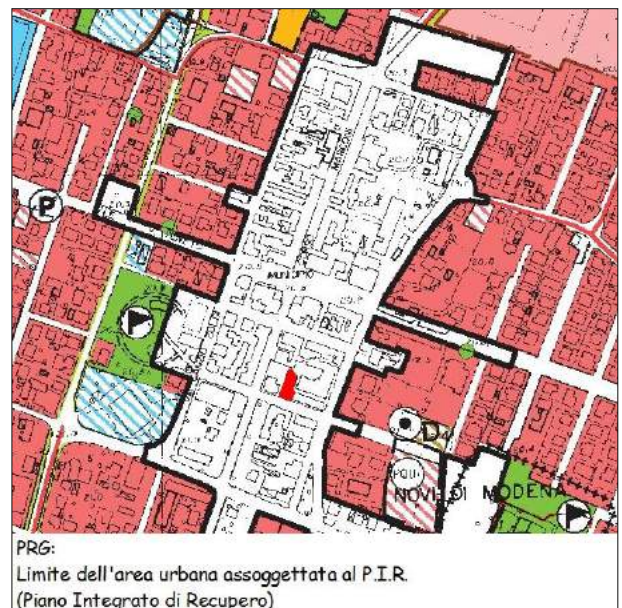
Aggregato Edilizio e UMI



Riferimenti catastali



Esito della valutazione danni e perimetrazione UMI



PRG:
Limite dell'area urbana assoggettata al P.I.R.
(Piano Integrato di Recupero)

Disciplina urbanistica vigente



Foto da via Malavasi

Caratteristiche strutturali:**Esito di agibilità: "B" (Scheda AeDES)**

UMI costituita da due unità strutturali, entrambe in muratura: una principale sul fronte stradale (lato Sud) e una secondaria sul retro (lato Nord). L'unità strutturale principale ha pianta pressoché quadrata, con 3 piani fuori terra (2 + 1 sottotetto) e coperto a falde inclinate. L'unità strutturale secondaria, realizzata nella stessa epoca di quella principale, ma con diversa tipologia costruttiva, ha pianta rettangolare allungata (a meno di una appendice sul lato Nord-Ovest), con 1 piano fuori terra e coperto a falde inclinate.

Sul lato Est, l'unità strutturale principale confina con un fabbricato (facente parte della UMI 07/08, a sua volta contigua alla UMI 07/09) costruito nella stessa epoca, con analoga tipologia costruttiva, di uguale altezza, ma con orizzontamenti sfalsati di quota.

Sul lato Ovest, la UMI confina con l'edificio 07/05, non oggetto di UMI, costruito nella stessa epoca, con analoga tipologia costruttiva, di altezza notevolmente inferiore a quella dell'unità strutturale principale e con orizzontamenti sfalsati di quota.

Indicazioni normative:**Unità di analisi fra UMI 07/07, UMI 07/08 e UMI 07/09:**

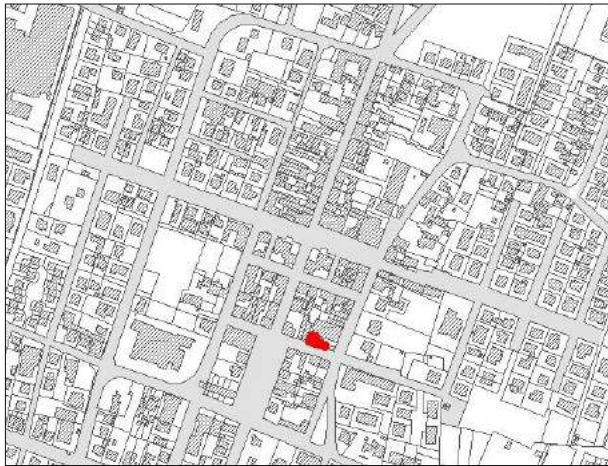
Il progetto strutturale relativo alle UMI 07/07, UMI 07/08 e UMI 07/09 (entrambe con esito di agibilità "E") contigue dovrà essere sviluppato in forma partecipata dai progettisti incaricati, al fine di valutare gli effetti reciproci prodotti dagli interventi progettati per le tre UMI e allo scopo di redigere una dichiarazione congiunta, a firma di tutti i progettisti, che asseveri che le opere progettate per ciascuna UMI non riducano il livello di sicurezza delle UMI contigue.

Unità di analisi fra UMI 07/07 ed edificio 07/05:

Nel caso di intervento di miglioramento sismico, il progetto strutturale relativo alla UMI 07/07 dovrà essere sviluppato comprendendo nella modellazione il contiguo edificio 07/05 (con esito di agibilità "F" (esito intrinseco "A")), che viene coinvolto interamente nel calcolo, pur limitando l'intervento strutturale alla sola UMI 07/07.

Nel caso invece di interventi di riparazione o rafforzamento locale (consentiti solo per esito B o C), *"il progetto e la valutazione della sicurezza potranno essere riferiti alle sole parti e/o elementi interessati"*: non è pertanto necessario analizzare la struttura nel suo insieme e l'Unità di Analisi non viene quindi chiamata in causa.

UMI n. 07/08



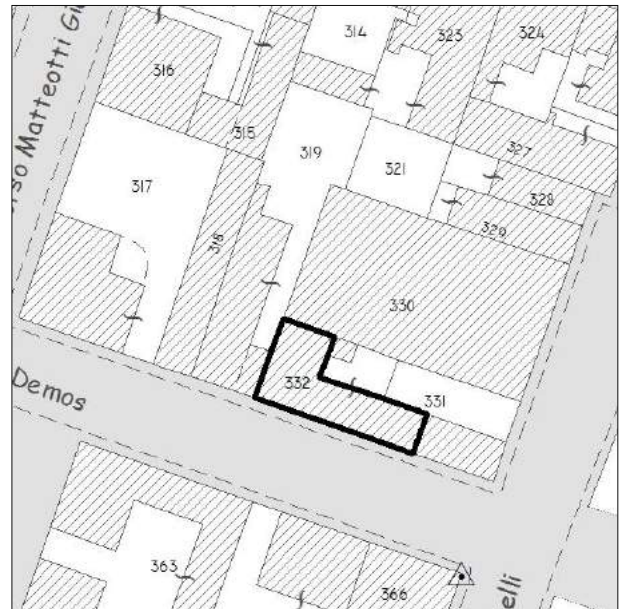
Localizzazione

Riferimenti catastali:
Foglio 27, Particella 332 (parte)

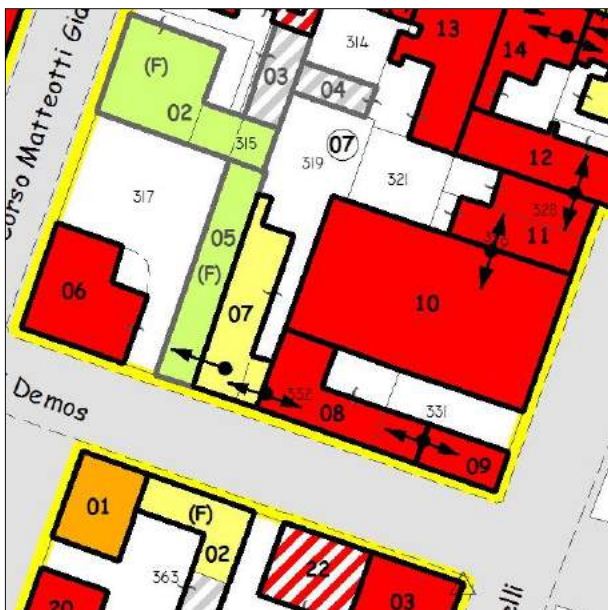
Ubicazione:
via Malavasi



Aggregato Edilizio e UMI



Riferimenti catastali



Esito della valutazione danni e perimetrazione UMI



PRG:
Limite dell'area urbana assoggettata al P.I.R.
(Piano Integrato di Recupero)

Disciplina urbanistica vigente



Foto da via Malavasi

Caratteristiche strutturali:**Esito di agibilità: "E" (Scheda AeDES)**

UMI costituita da un'unica unità strutturale. L'edificio, in muratura, ha pianta rettangolare allungata (a meno di un'appendice bipiano sul lato Nord-Ovest), con 3 piani fuori terra (2 + 1 sottotetto) e coperto a falde inclinate.

Sul lato Ovest, l'edificio confina con un fabbricato (facente parte della UMI 07/07) costruito nella stessa epoca, con analoga tipologia costruttiva, di uguale altezza, ma con orizzontamenti sfalsati di quota.

Sul lato Est, l'edificio confina con un fabbricato (facente parte della UMI 07/09) costruito nella stessa epoca, con analoga tipologia costruttiva, di altezza notevolmente superiore e con uguale livello degli orizzontamenti inferiori.

Sul lato Nord-Ovest, l'appendice confina con un fabbricato (facente parte della UMI 07/10) costruito in epoca successiva, con diversa tipologia costruttiva e di altezza notevolmente superiore.

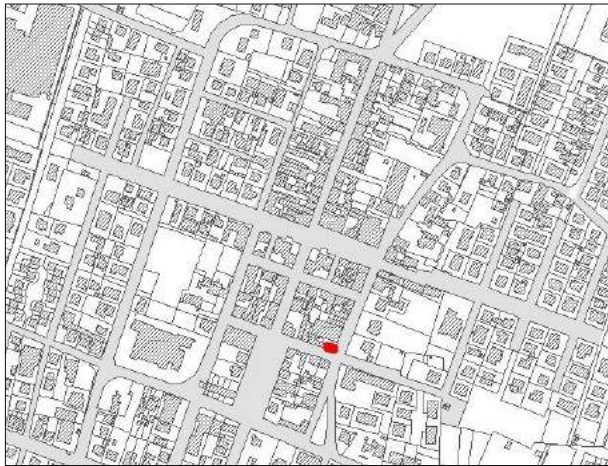
Indicazioni normative:**Unità di analisi fra UMI 07/08, UMI 07/07 e UMI 07/09:**

Il progetto strutturale relativo alle UMI 07/08, UMI 07/07 (con esito di agibilità "B") e UMI 07/09 (con esito di agibilità "E") contigue dovrà essere sviluppato in forma partecipata dai progettisti incaricati, al fine di valutare gli effetti reciproci prodotti dagli interventi progettati per le tre UMI e allo scopo di redigere una dichiarazione congiunta, a firma di tutti i progettisti, che asseveri che le opere progettate per ciascuna UMI non riducano il livello di sicurezza delle UMI contigue.

Unità di analisi fra UMI 07/08 e UMI 07/10:

Nei confronti della contigua UMI 07/10 (con esito di agibilità "E"), il progetto strutturale relativo alla UMI 07/08 dovrà considerare le interazioni strutturali relative, come definite al punto C8A.3 di cui alla Circolare n. 617 del 02.02.2009.

UMI n. 07/09



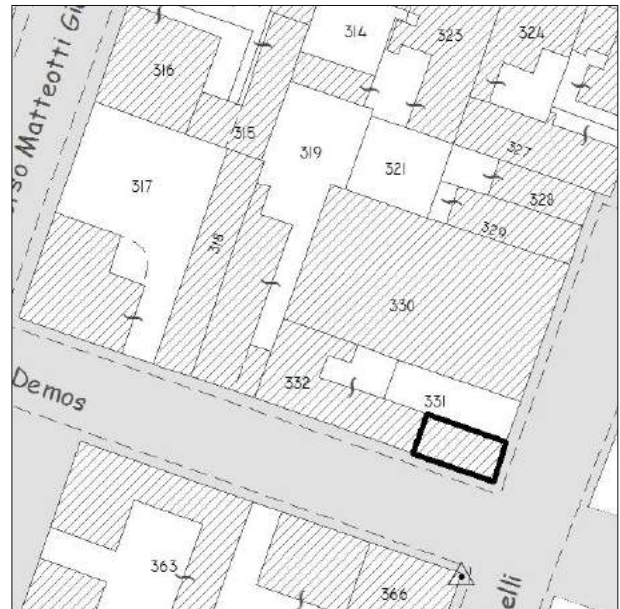
Localizzazione

Riferimenti catastali:
Foglio 27, Particella 332 (parte)

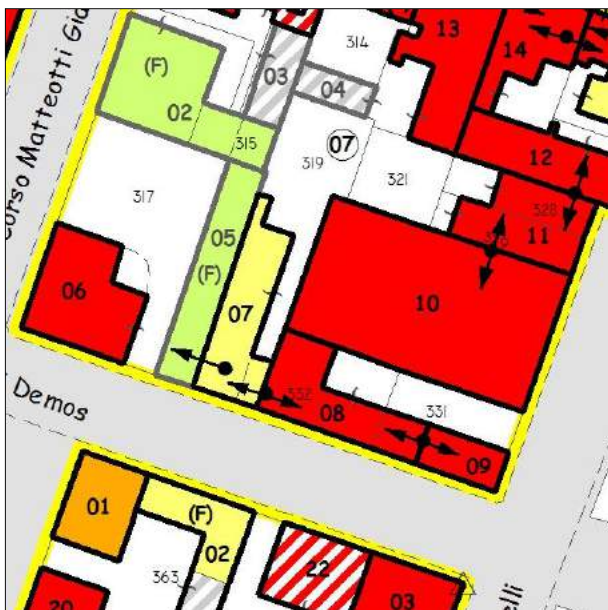
Ubicazione:
via Malavasi



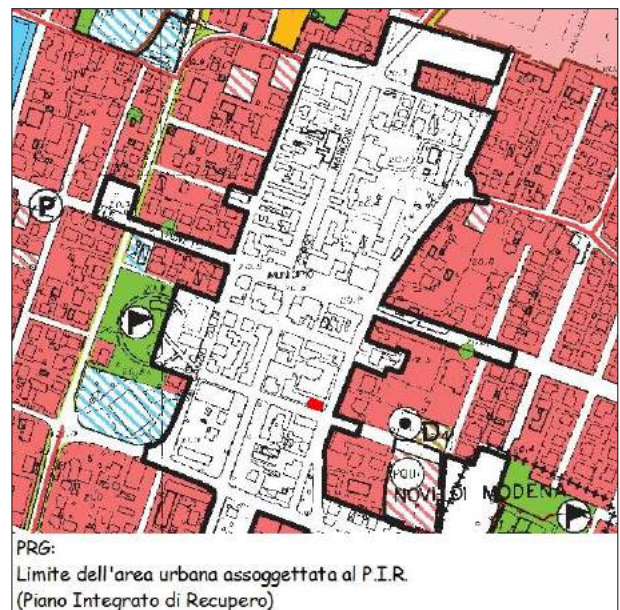
Aggregato Edilizio e UMI



Riferimenti catastali



Esito della valutazione danni e perimetrazione UMI



PRG:
Limite dell'area urbana assoggettata al P.I.R.
(Piano Integrato di Recupero)

Disciplina urbanistica vigente



Foto da via Fratelli Rosselli

Caratteristiche strutturali:

Esito di agibilità: "E" (Scheda AeDES)

UMI costituita da un'unica unità strutturale. L'edificio, in muratura, ha pianta rettangolare, con 3 piani fuori terra e coperto a falde inclinate.

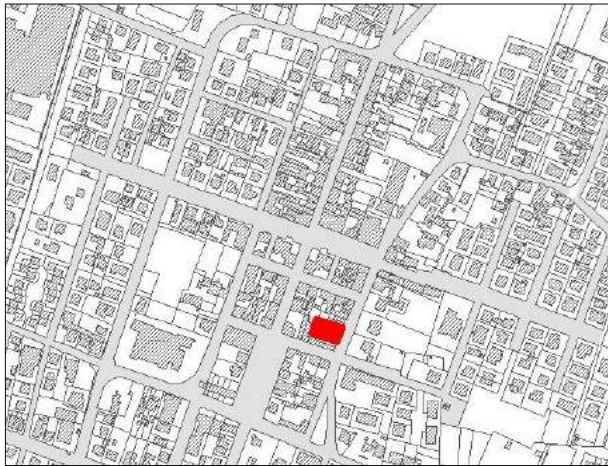
Sul lato Ovest, l'edificio confina con un fabbricato (facente parte della UMI 07/08, a sua volta contigua alla UMI 07/07) costruito nella stessa epoca, con analoga tipologia costruttiva, di altezza notevolmente inferiore e con uguale livello degli orizzontamenti inferiori.

Indicazioni normative:

Unità di analisi fra UMI 07/09, UMI 07/08 e UMI 07/07:

Il progetto strutturale relativo alle UMI 07/09, UMI 07/08 (con esito di agibilità "E") e UMI 07/07 (con esito di agibilità "B") contigue dovrà essere sviluppato in forma partecipata dai progettisti incaricati, al fine di valutare gli effetti reciproci prodotti dagli interventi progettati per le tre UMI e allo scopo di redigere una dichiarazione congiunta, a firma di tutti i progettisti, che asseveri che le opere progettate per ciascuna UMI non riducano il livello di sicurezza delle UMI contigue.

UMI n. 07/10



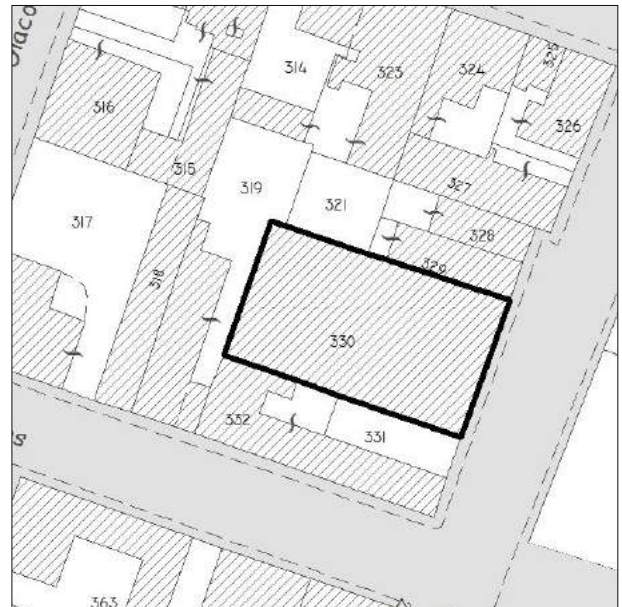
Localizzazione

Riferimenti catastali:
Foglio 27, Particella 330

Ubicazione:
via Fratelli Rosselli



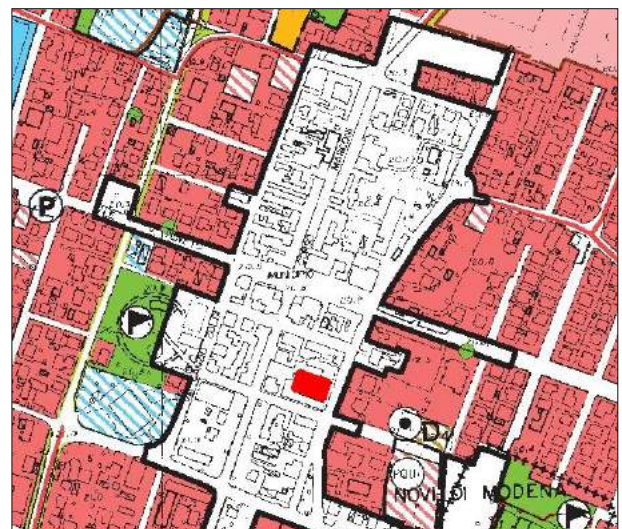
Aggregato Edilizio e UMI



Riferimenti catastali



Esito della valutazione danni e perimetrazione UMI



PRG:
Limite dell'area urbana assoggettata al P.I.R.
(Piano Integrato di Recupero)

Disciplina urbanistica vigente



Foto da via Fratelli Rosselli

Caratteristiche strutturali:**Esito di agibilità: "E" (Scheda AeDES)**

UMI costituita da un'unica unità strutturale. L'edificio, in cemento armato, ha pianta rettangolare e coperto piano, con un unico doppio volume nella porzione principale (lato Sud), 4 piani fuori terra nella porzione Nord-Est e 1 piano fuori terra nella porzione Nord-Ovest.

Sul lato Nord, la porzione Nord-Ovest dell'edificio confina con un fabbricato (facente parte della UMI 07/11, a sua volta contigua alla UMI 07/12) costruito in epoca diversa, con diversa tipologia costruttiva, di altezza notevolmente inferiore e con orizzontamenti sfalsati di quota.

Sul lato Sud-Ovest, la porzione principale dell'edificio confina con l'appendice bipiano di un fabbricato (facente parte della UMI 07/08) costruito in epoca precedente, con diversa tipologia costruttiva e di altezza notevolmente inferiore.

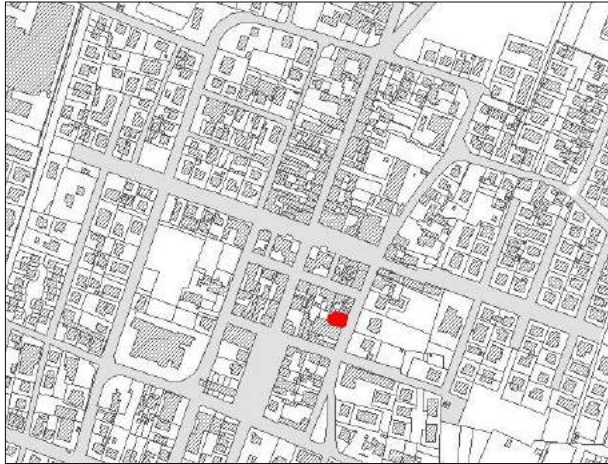
Indicazioni normative:**Unità di analisi fra UMI 07/10, UMI 07/11 e UMI 07/12:**

Il progetto strutturale relativo alle UMI 07/10, UMI 07/11 e UMI 07/12 (entrambe con esito di agibilità "E") contigue dovrà essere sviluppato in forma partecipata dai progettisti incaricati, al fine di valutare gli effetti reciproci prodotti dagli interventi progettati per le tre UMI e allo scopo di redigere una dichiarazione congiunta, a firma di tutti i progettisti, che asseveri che le opere progettate per ciascuna UMI non riducano il livello di sicurezza delle UMI contigue.

Unità di analisi fra UMI 07/10 e UMI 07/08:

Nei confronti della contigua UMI 07/08 (con esito di agibilità "E"), il progetto strutturale relativo alla UMI 07/10 dovrà considerare le interazioni strutturali relative, come definite al punto C8A.3 di cui alla Circolare n. 617 del 02.02.2009.

UMI n. 07/11



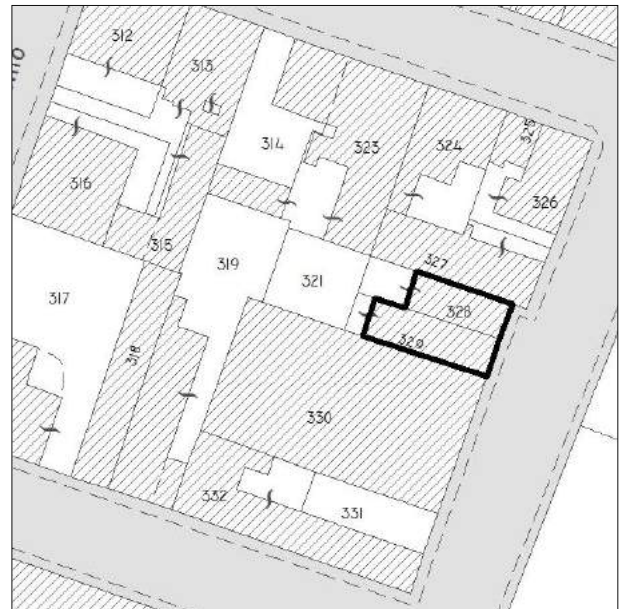
Localizzazione

Riferimenti catastali:
Foglio 27, Particelle 328 (parte), 329 (parte)

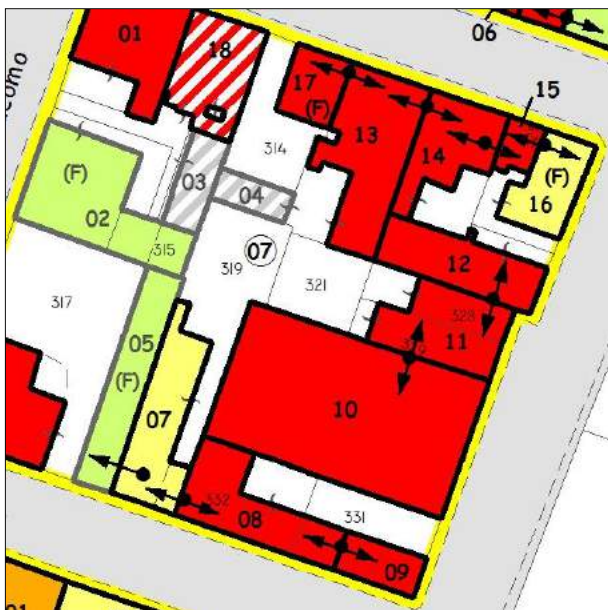
Ubicazione:
via Fratelli Rosselli



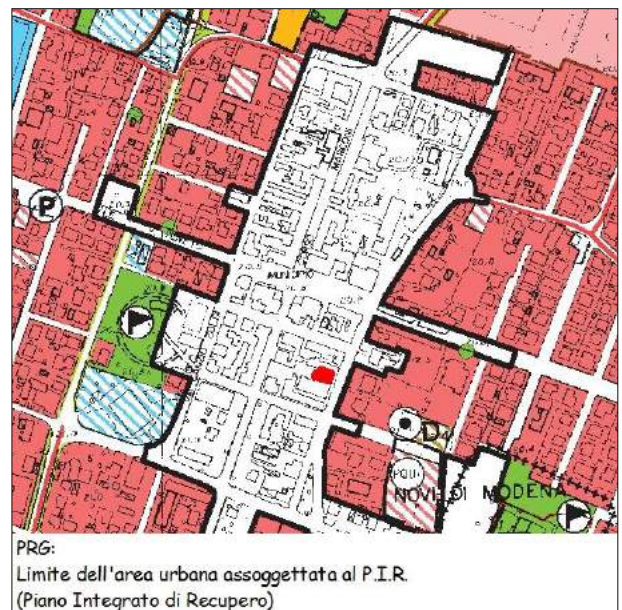
Aggregato Edilizio e UMI



Riferimenti catastali



Esito della valutazione danni e perimetrazione UMI



PRG:
Limite dell'area urbana assoggettata al P.I.R.
(Piano Integrato di Recupero)

Disciplina urbanistica vigente



Foto da via Fratelli Rosselli

Caratteristiche strutturali:**Esito di agibilità: "E" (Scheda AeDES)**

UMI costituita da un'unica unità strutturale. L'edificio, in muratura, ha pianta pressoché quadrata (a meno di un'appendice monopiano sul lato Sud-Ovest), coperto a falde inclinate e si eleva per 3 piani fuori terra sul lato Sud e per 1 piano fuori terra sul lato Nord.

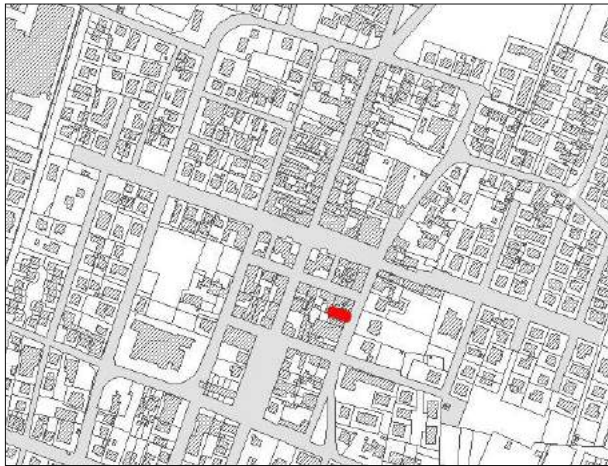
Sul lato Sud, l'edificio confina con un fabbricato (facente parte della UMI 07/10) costruito in epoca diversa, con diversa tipologia costruttiva, di altezza notevolmente superiore e con orizzontamenti sfalsati di quota.

Sul lato Nord, l'edificio confina con un fabbricato (facente parte della UMI 07/12) costruito nella stessa epoca, con analoga tipologia costruttiva e di altezza paragonabile.

Indicazioni normative:**Unità di analisi fra UMI 07/11, UMI 07/10 e UMI 07/12:**

Il progetto strutturale relativo alle UMI 07/11, UMI 07/10 e UMI 07/12 (entrambe con esito di agibilità "E") contigue dovrà essere sviluppato in forma partecipata dai progettisti incaricati, al fine di valutare gli effetti reciproci prodotti dagli interventi progettati per le tre UMI e allo scopo di redigere una dichiarazione congiunta, a firma di tutti i progettisti, che asseveri che le opere progettate per ciascuna UMI non riducano il livello di sicurezza delle UMI contigue.

UMI n. 07/12



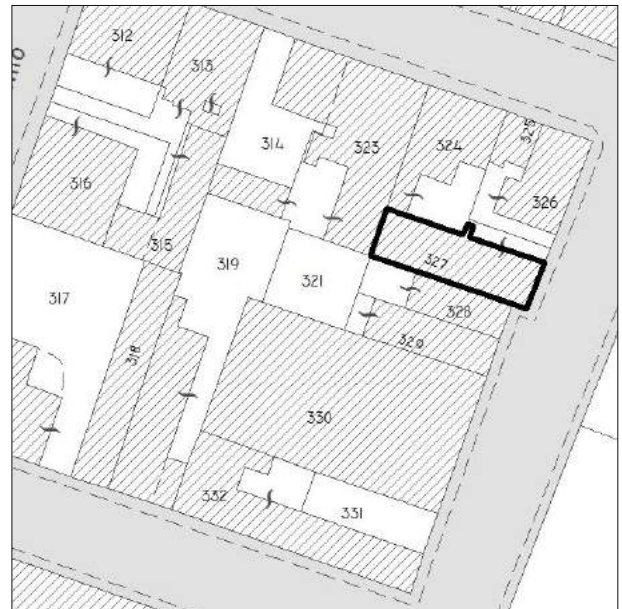
Localizzazione

Riferimenti catastali:
Foglio 27, Particella 327 (parte)

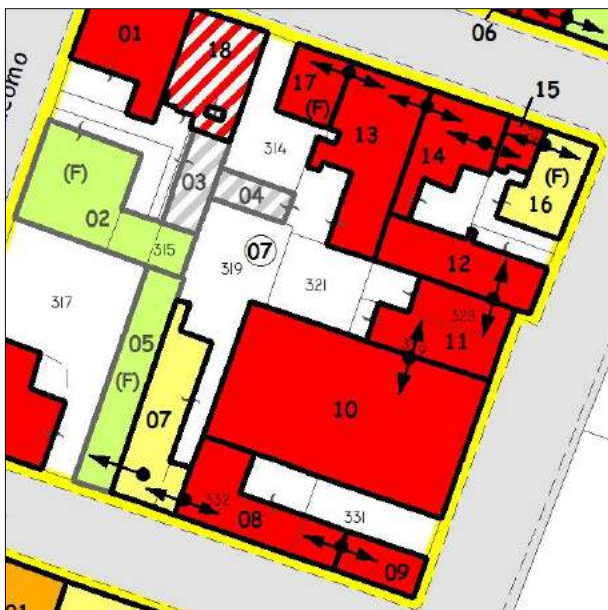
Ubicazione:
via Fratelli Rosselli



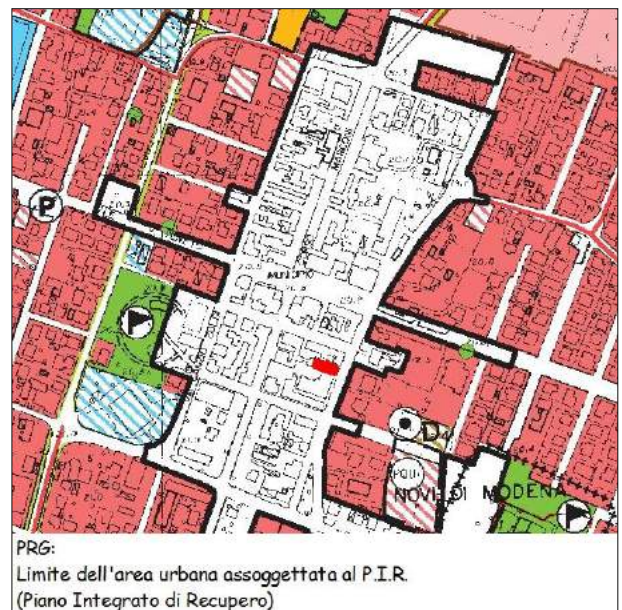
Aggregato Edilizio e UMI



Riferimenti catastali



Esito della valutazione danni e perimetrazione UMI



PRG:
Limite dell'area urbana assoggettata al P.I.R.
(Piano Integrato di Recupero)

Disciplina urbanistica vigente



Foto da via Fratelli Rosselli

Caratteristiche strutturali:**Esito di agibilità: "E" (Scheda AeDES)**

UMI costituita da un'unica unità strutturale. L'edificio, in muratura, ha pianta rettangolare allungata (a meno di una piccola appendice monopiano sul lato Nord), con 1 piano fuori terra e coperto a falde inclinate. Sul lato Sud, l'edificio confina con un fabbricato (facente parte della UMI 07/11, a sua volta contigua alla UMI 07/10) costruito nella stessa epoca, con analoga tipologia costruttiva e di altezza paragonabile.

Sul lato Ovest, l'edificio confina con un fabbricato (facente parte della UMI 07/13) costruito nella stessa epoca, con analoga tipologia costruttiva e di altezza lievemente inferiore.

Sul lato Nord-Ovest, l'edificio confina con l'appendice bipiano di un fabbricato (facente parte della UMI 07/14) costruito nella stessa epoca, con analoga tipologia costruttiva e di altezza paragonabile.

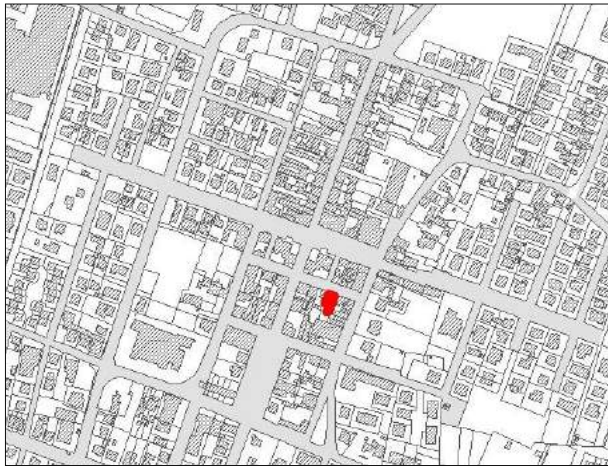
Indicazioni normative:**Unità di analisi fra UMI 07/12, UMI 07/11 e UMI 07/10:**

Il progetto strutturale relativo alle UMI 07/12, UMI 07/11 e UMI 07/10 (entrambe con esito di agibilità "E") contigue dovrà essere sviluppato in forma partecipata dai progettisti incaricati, al fine di valutare gli effetti reciproci prodotti dagli interventi progettati per le tre UMI e allo scopo di redigere una dichiarazione congiunta, a firma di tutti i progettisti, che asseveri che le opere progettate per ciascuna UMI non riducano il livello di sicurezza delle UMI contigue.

Unità di analisi fra UMI 07/12, UMI 07/13 e UMI 07/14:

Nei confronti delle contigue UMI 07/13 (con esiti di agibilità "E" e "F" (esito intrinseco "E")) e UMI 07/14 (con esito di agibilità "E"), il progetto strutturale relativo alla UMI 07/12 dovrà considerare le interazioni strutturali relative, come definite al punto C8A.3 di cui alla Circolare n. 617 del 02.02.2009.

UMI n. 07/13



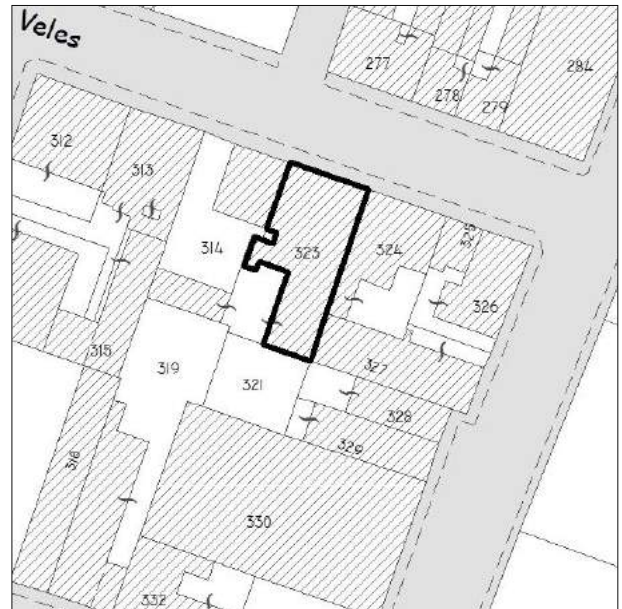
Localizzazione

Riferimenti catastali:
Foglio 27, Particella 323 (parte)

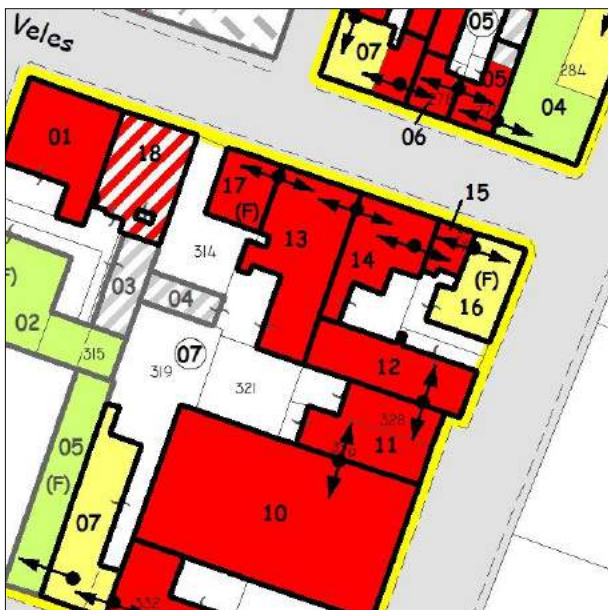
Ubicazione:
via Bigi



Aggregato Edilizio e UMI



Riferimenti catastali



Esito della valutazione danni e perimetrazione UMI



PRG:
Limite dell'area urbana assoggettata al P.I.R.
(Piano Integrato di Recupero)

Disciplina urbanistica vigente



Foto da via Bigi

Caratteristiche strutturali:**Esito di agibilità: "E" (Scheda AeDES)**

UMI costituita da due unità strutturali, entrambe in muratura: una principale sul fronte stradale (lato Nord) e una secondaria sul retro. L'unità strutturale principale ha pianta pressoché quadrata (a meno di una piccola appendice monopiano sul lato Sud-Ovest), con 3 piani fuori terra e coperto a falde inclinate. L'unità strutturale secondaria, realizzata nella stessa epoca di quella principale, ma con diversa tipologia costruttiva, ha pianta rettangolare, con 1 piano fuori terra e coperto a falde inclinate.

Sul lato Ovest, l'unità strutturale principale confina con un fabbricato (facente parte della UMI 07/17) costruito nella stessa epoca, con analoga tipologia costruttiva, di uguale altezza e con uguale livello degli orizzontamenti.

Sul lato Nord-Est, la UMI confina con un fabbricato (facente parte della UMI 07/14, a sua volta contigua alla UMI 07/15, confinante con la UMI 07/16) costruito nella stessa epoca, con analoga tipologia costruttiva e di altezza lievemente superiore.

Sul lato Sud-Est, l'unità strutturale secondaria confina con un fabbricato (facente parte della UMI 07/12) costruito nella stessa epoca, con analoga tipologia costruttiva e di altezza lievemente superiore.

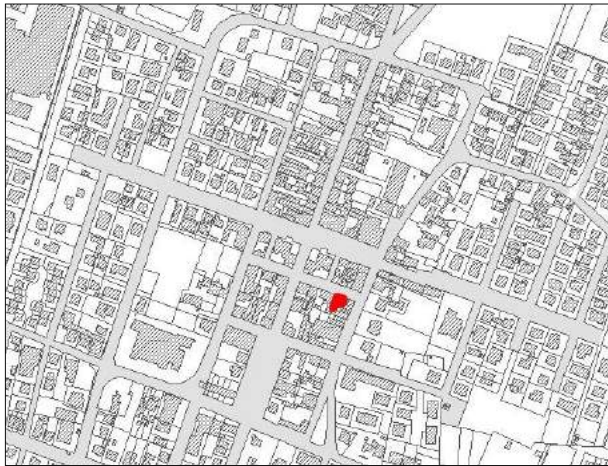
Indicazioni normative:**Unità di analisi fra UMI 07/13, UMI 07/17, UMI 07/14, UMI 07/15 e UMI 07/16:**

Il progetto strutturale relativo alle UMI 07/13, UMI 07/17 (con esito di agibilità "F" (esito intrinseco "E")), UMI 07/14 (con esito di agibilità "E"), UMI 07/15 (con esito di agibilità "E") e UMI 07/16 (con esito di agibilità "F" (esito intrinseco "B")) contigue dovrà essere sviluppato in forma partecipata dai progettisti incaricati, al fine di valutare gli effetti reciproci prodotti dagli interventi progettati per le cinque UMI e allo scopo di redigere una dichiarazione congiunta, a firma di tutti i progettisti, che asseveri che le opere progettate per ciascuna UMI non riducano il livello di sicurezza delle UMI contigue.

Unità di analisi fra UMI 07/13 e UMI 07/12:

Nei confronti della contigua UMI 07/12 (con esito di agibilità "E"), il progetto strutturale relativo alla UMI 07/13 dovrà considerare le interazioni strutturali relative, come definite al punto C8A.3 di cui alla Circolare n. 617 del 02.02.2009.

UMI n. 07/14



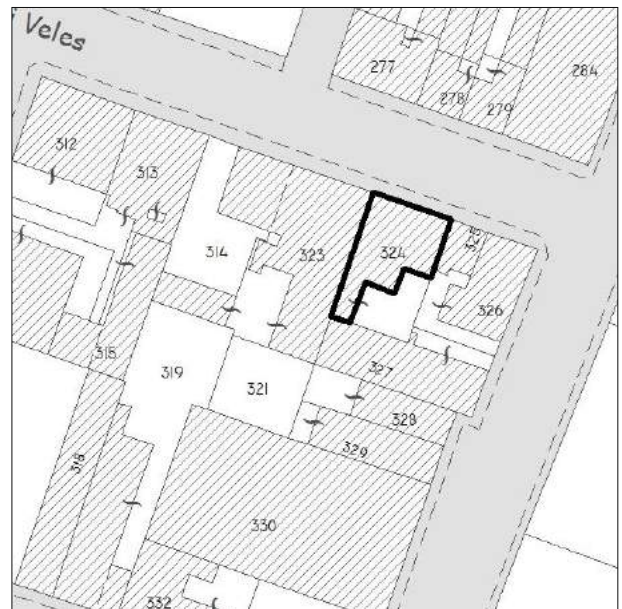
Localizzazione

Riferimenti catastali:
Foglio 27, Particella 324 (parte)

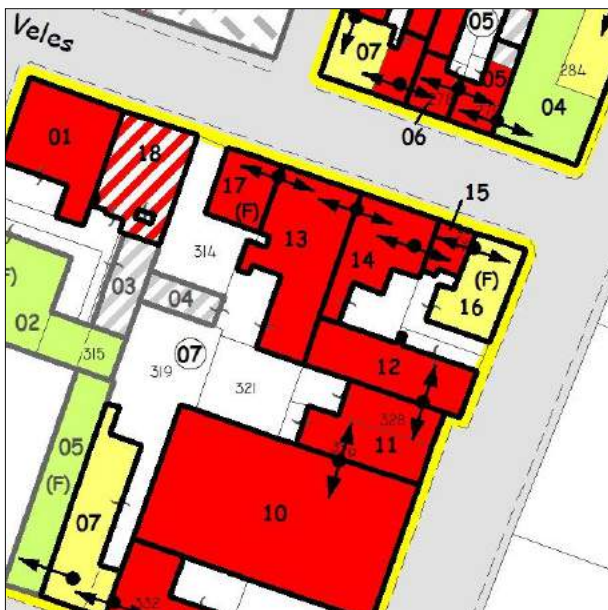
Ubicazione:
via Bigi



Aggregato Edilizio e UMI



Riferimenti catastali



Esito della valutazione danni e perimetrazione UMI



PRG:
Limite dell'area urbana assoggettata al P.I.R.
(Piano Integrato di Recupero)

Disciplina urbanistica vigente



Foto da via Bigi

Caratteristiche strutturali:**Esito di agibilità: "E" (Scheda AeDES)**

UMI costituita da un'unica unità strutturale. L'edificio, in muratura, ha pianta a L (a meno di un'appendice bipiano sul lato Sud-Ovest), con 3 piani fuori terra e coperto a falde inclinate.

Sul lato Ovest, l'edificio confina con un fabbricato (facente parte della UMI 07/13, a sua volta contigua alla UMI 07/17) costruito nella stessa epoca, con analoga tipologia costruttiva e di altezza lievemente inferiore.

Sul lato Est, l'edificio confina con un fabbricato (facente parte della UMI 07/15, a sua volta contigua alla UMI 07/16) costruito nella stessa epoca, con analoga tipologia costruttiva, di uguale altezza, ma con orizzontamenti sfalsati di quota.

Sul lato Sud, l'appendice bipiano confina con un fabbricato (facente parte della UMI 07/12) costruito nella stessa epoca, con analoga tipologia costruttiva e di altezza paragonabile.

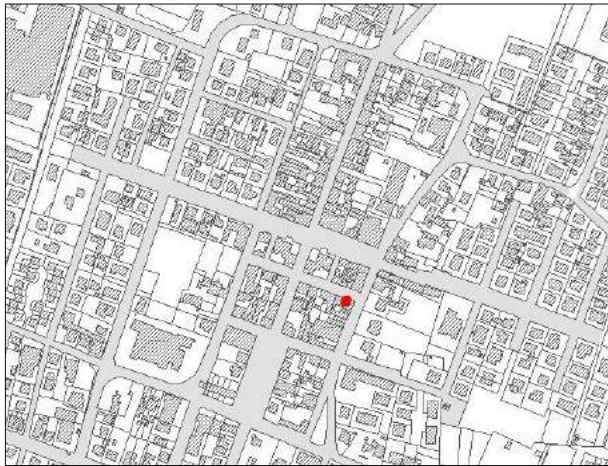
Indicazioni normative:**Unità di analisi fra UMI 07/14, UMI 07/13, UMI 07/17, UMI 07/15 e UMI 07/16:**

Il progetto strutturale relativo alle UMI 07/14, UMI 07/13 (con esiti di agibilità "E" e "F" (esito intrinseco "E")), UMI 07/17 (con esito di agibilità "F" (esito intrinseco "E")), UMI 07/15 (con esito di agibilità "E") e UMI 07/16 (con esito di agibilità "F" (esito intrinseco "B")) contigue dovrà essere sviluppato in forma partecipata dai progettisti incaricati, al fine di valutare gli effetti reciproci prodotti dagli interventi progettati per le cinque UMI e allo scopo di redigere una dichiarazione congiunta, a firma di tutti i progettisti, che asseveri che le opere progettate per ciascuna UMI non riducano il livello di sicurezza delle UMI contigue.

Unità di analisi fra UMI 07/14 e UMI 07/12:

Nei confronti della contigua UMI 07/12 (con esito di agibilità "E"), il progetto strutturale relativo alla UMI 07/14 dovrà considerare le interazioni strutturali relative, come definite al punto C8A.3 di cui alla Circolare n. 617 del 02.02.2009.

UMI n. 07/15



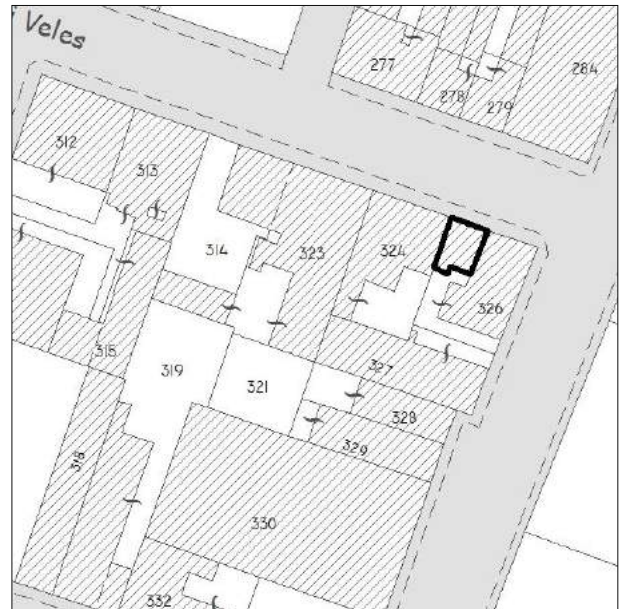
Localizzazione

Riferimenti catastali:
Foglio 27, Particella 325

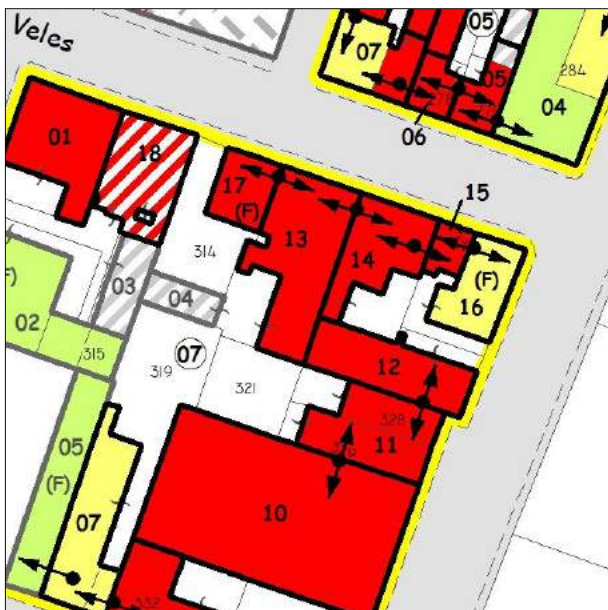
Ubicazione:
via Bigi



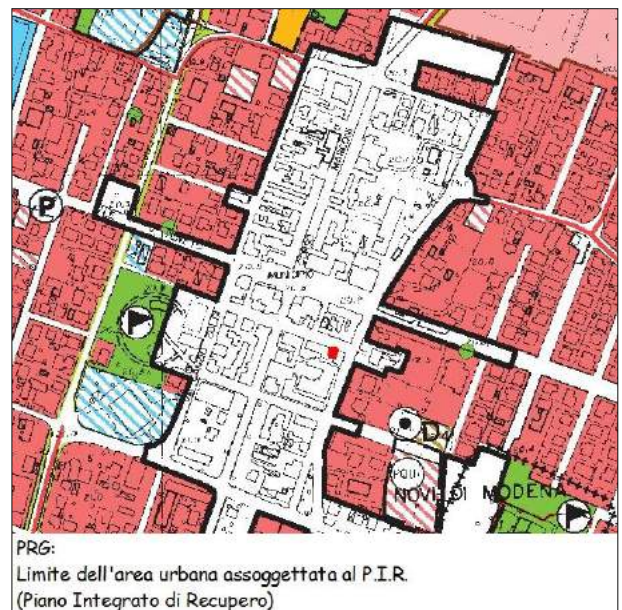
Aggregato Edilizio e UMI



Riferimenti catastali



Esito della valutazione danni e perimetrazione UMI



PRG:
Limite dell'area urbana assoggettata al P.I.R.
(Piano Integrato di Recupero)

Disciplina urbanistica vigente



Foto da via Bigi

Caratteristiche strutturali:

Esito di agibilità: "E" (Scheda AeDES)

UMI costituita da un'unica unità strutturale. L'edificio, in muratura, ha pianta pressoché quadrata (a meno di una piccola appendice bipiano sul lato Sud-Ovest), con 4 piani fuori terra e coperto a falde inclinate.

Sul lato Ovest, l'edificio confina con un fabbricato (facente parte della UMI 07/14, a sua volta contigua alla UMI 07/13, confinante con la UMI 07/17) costruito nella stessa epoca, con analoga tipologia costruttiva, di uguale altezza, ma con orizzontamenti sfalsati di quota.

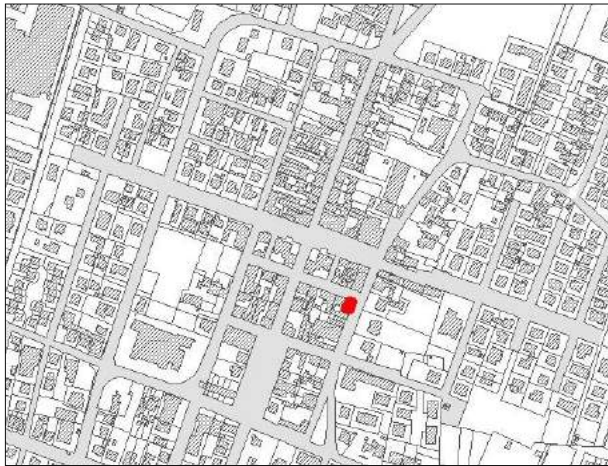
Sul lato Est, l'edificio confina con un fabbricato (facente parte della UMI 07/16) costruito nella stessa epoca, con analoga tipologia costruttiva, di uguale altezza, ma con orizzontamenti sfalsati di quota.

Indicazioni normative:

Unità di analisi fra UMI 07/15, UMI 07/14, UMI 07/13, UMI 07/17 e UMI 07/16:

Il progetto strutturale relativo alle UMI 07/15, UMI 07/14 (con esito di agibilità "E"), UMI 07/13 (con esiti di agibilità "E" e "F" (esito intrinseco "E")), UMI 07/17 (con esito di agibilità "F" (esito intrinseco "E")) e UMI 07/16 (con esito di agibilità "F" (esito intrinseco "B")) contigue dovrà essere sviluppato in forma partecipata dai progettisti incaricati, al fine di valutare gli effetti reciproci prodotti dagli interventi progettati per le cinque UMI e allo scopo di redigere una dichiarazione congiunta, a firma di tutti i progettisti, che asseveri che le opere progettate per ciascuna UMI non riducano il livello di sicurezza delle UMI contigue.

UMI n. 07/16



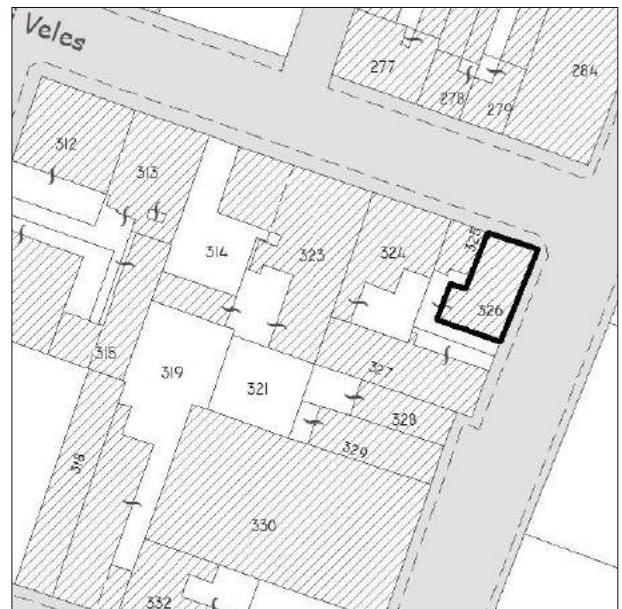
Localizzazione

Riferimenti catastali:
Foglio 27, Particella 326 (parte)

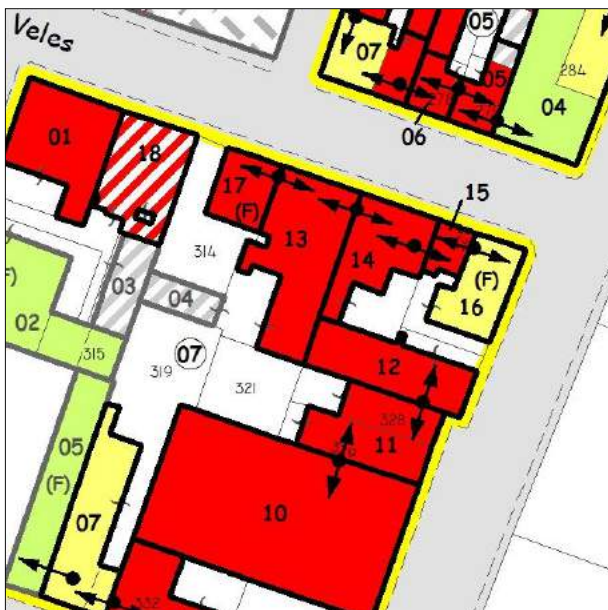
Ubicazione:
via Bigi/via Fratelli Rosselli



Aggregato Edilizio e UMI



Riferimenti catastali



Esito della valutazione danni e perimetrazione UMI



PRG:
Limite dell'area urbana assoggettata al P.I.R.
(Piano Integrato di Recupero)

Disciplina urbanistica vigente



Foto da via Fratelli Rosselli

Caratteristiche strutturali:

Esito di agibilità: "F" intrinseco "B" (Scheda AeDES)

UMI costituita da un'unica unità strutturale. L'edificio, in muratura, ha pianta a L, con 4 piani fuori terra e coperto a falde inclinate.

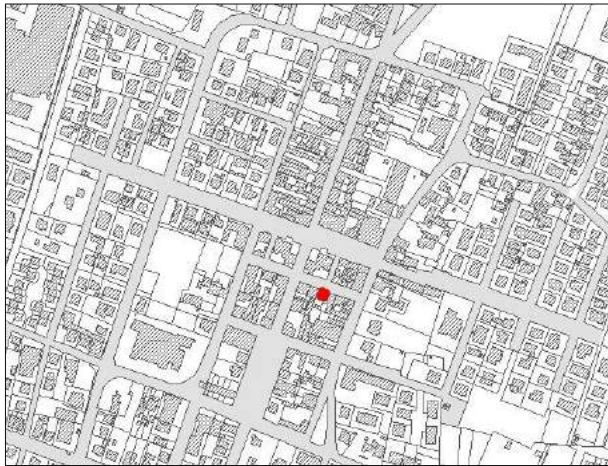
Sul lato Ovest, l'edificio confina con un fabbricato (facente parte della UMI 07/15, a sua volta contigua alla UMI 07/14, confinante con la UMI 07/13, a sua volta contigua alla UMI 07/17) costruito nella stessa epoca, con analoga tipologia costruttiva, di uguale altezza, ma con orizzontamenti sfalsati di quota.

Indicazioni normative:

Unità di analisi fra UMI 07/16, UMI 07/15, UMI 07/14, UMI 07/13 e UMI 07/17:

Il progetto strutturale relativo alle UMI 07/16, UMI 07/15 (con esito di agibilità "E"), UMI 07/14 (con esito di agibilità "E"), UMI 07/13 (con esiti di agibilità "E" e "F" (esito intrinseco "E")) e UMI 07/17 (con esito di agibilità "F" (esito intrinseco "E")) contigue dovrà essere sviluppato in forma partecipata dai progettisti incaricati, al fine di valutare gli effetti reciproci prodotti dagli interventi progettati per le cinque UMI e allo scopo di redigere una dichiarazione congiunta, a firma di tutti i progettisti, che asseveri che le opere progettate per ciascuna UMI non riducano il livello di sicurezza delle UMI contigue.

UMI n. 07/17



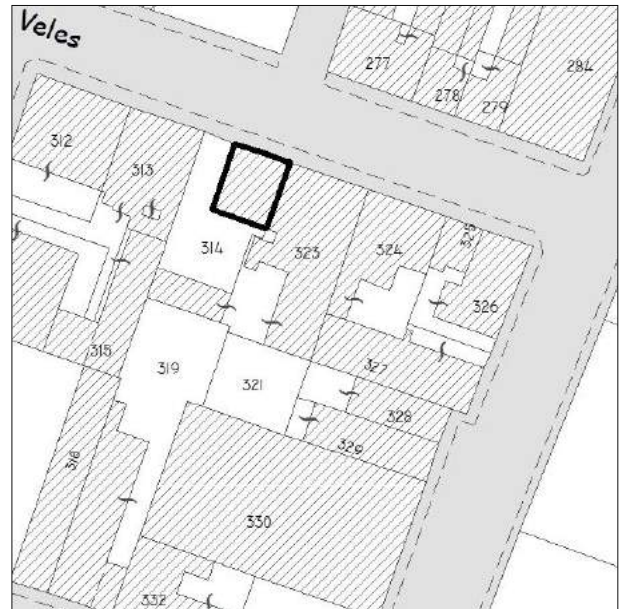
Localizzazione

Riferimenti catastali:
Foglio 27, Particella 323 (parte)

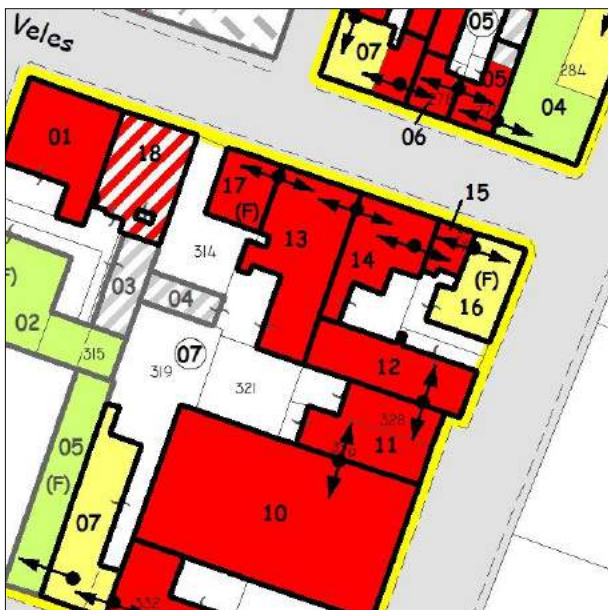
Ubicazione:
via Bigi



Aggregato Edilizio e UMI



Riferimenti catastali



Esito della valutazione danni e perimetrazione UMI



PRG:
Limite dell'area urbana assoggettata al P.I.R.
(Piano Integrato di Recupero)

Disciplina urbanistica vigente



Foto da via Bigi

Caratteristiche strutturali:

Esito di agibilità: "F" intrinseco "E" (Scheda AeDES)

UMI costituita da un'unica unità strutturale. L'edificio, in muratura, ha pianta rettangolare, con 3 piani fuori terra e coperto a falde inclinate.

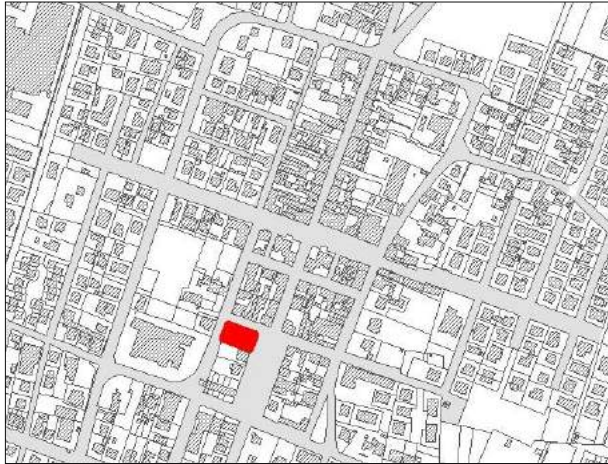
Sul lato Est, l'edificio confina con un fabbricato (facente parte della UMI 07/13, a sua volta contigua alla UMI 07/14, confinante con la UMI 07/15, a sua volta contigua alla UMI 07/16) costruito nella stessa epoca, con analoga tipologia costruttiva, di uguale altezza e con uguale livello degli orizzontamenti.

Indicazioni normative:

Unità di analisi fra UMI 07/17, UMI 07/13, UMI 07/14, UMI 07/15 e UMI 07/16:

Il progetto strutturale relativo alle UMI 07/17, UMI 07/13 (con esito di agibilità "E"), UMI 07/14 (con esito di agibilità "E"), UMI 07/15 (con esito di agibilità "E") e UMI 07/16 (con esito di agibilità "F" (esito intrinseco "B")) contigue dovrà essere sviluppato in forma partecipata dai progettisti incaricati, al fine di valutare gli effetti reciproci prodotti dagli interventi progettati per le cinque UMI e allo scopo di redigere una dichiarazione congiunta, a firma di tutti i progettisti, che asseveri che le opere progettate per ciascuna UMI non riducano il livello di sicurezza delle UMI contigue.

UMI n. 08/01



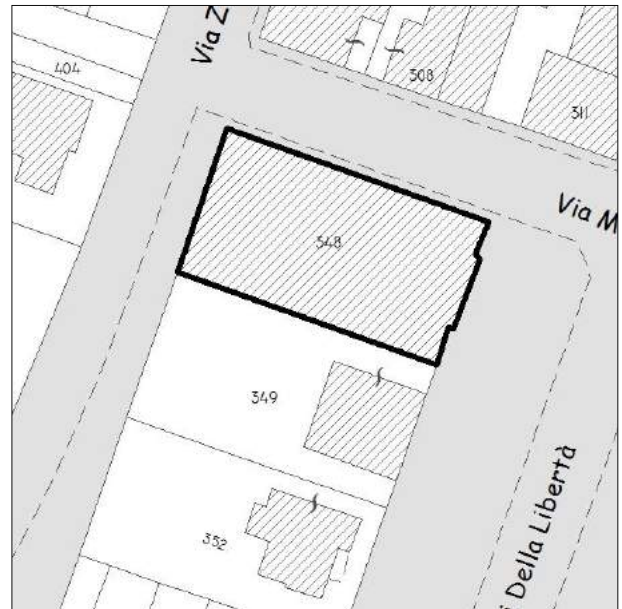
Localizzazione

Riferimenti catastali:
Foglio 27, Particella 348

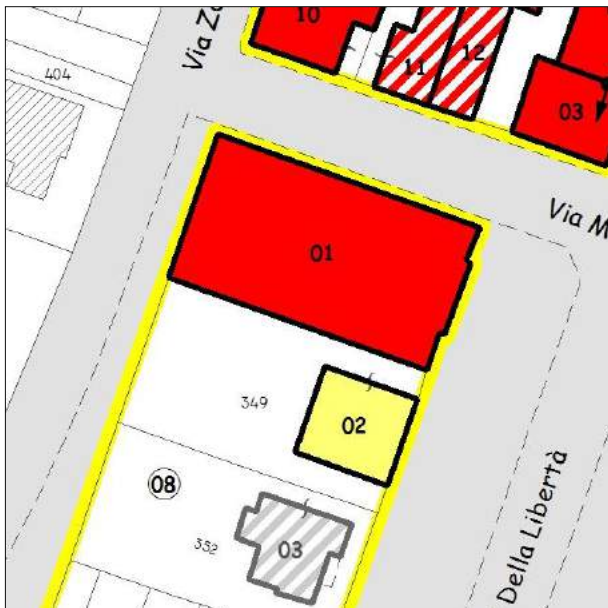
Ubicazione:
viale Martiri Della Libertà



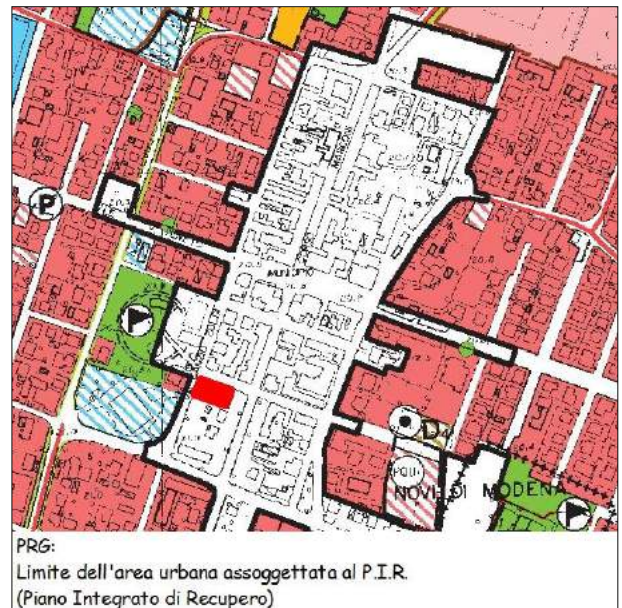
Aggregato Edilizio e UMI



Riferimenti catastali



Esito della valutazione danni e perimetrazione UMI



Disciplina urbanistica vigente



Foto da viale Martiri Della Libertà

Caratteristiche strutturali:

Esito di agibilità: "E" (Scheda AeDES)

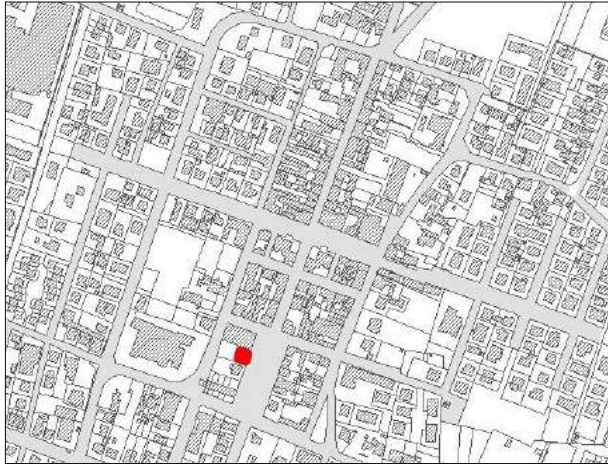
UMI costituita da un'unica unità strutturale (teatro). L'edificio, in muratura, ha pianta rettangolare, con 1 piano terra, 1 piano rialzato (palcoscenico) e 3 ordini di palchi, coperto a falde inclinate ed è strutturalmente separato dagli edifici adiacenti.

Indicazioni normative:

Unità di analisi fra UMI 08/01 e altre UMI dello stesso aggregato:

L'UMI considerata è isolata e pertanto il progetto strutturale ad essa relativo dovrà far riferimento al DM 14.01.2008 e alla Circolare n. 617 del 02.02.2009 senza tener conto di alcuna interazione con UMI contigue.

UMI n. 08/02



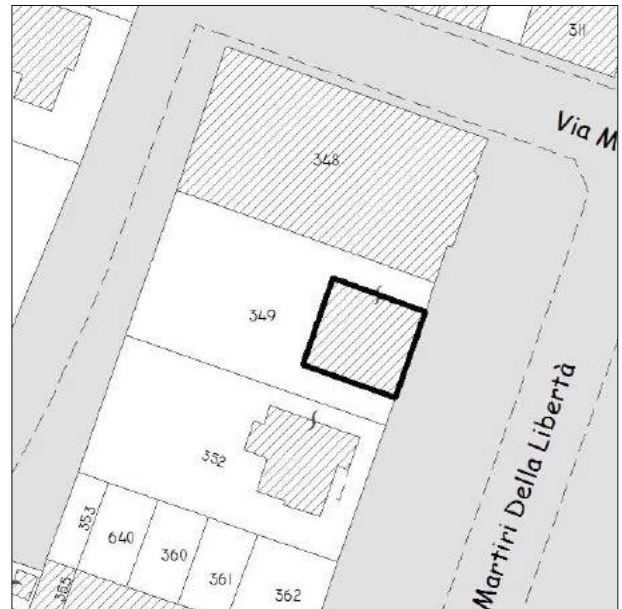
Localizzazione

Riferimenti catastali:
Foglio 27, Particella 349 (parte)

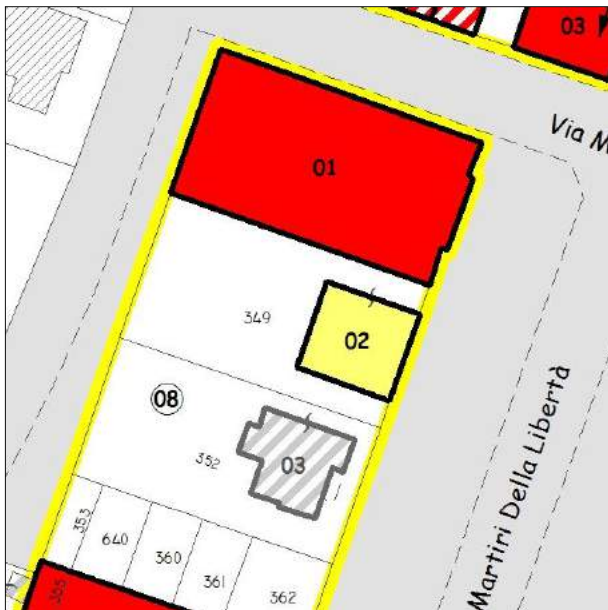
Ubicazione:
viale Martiri Della Libertà



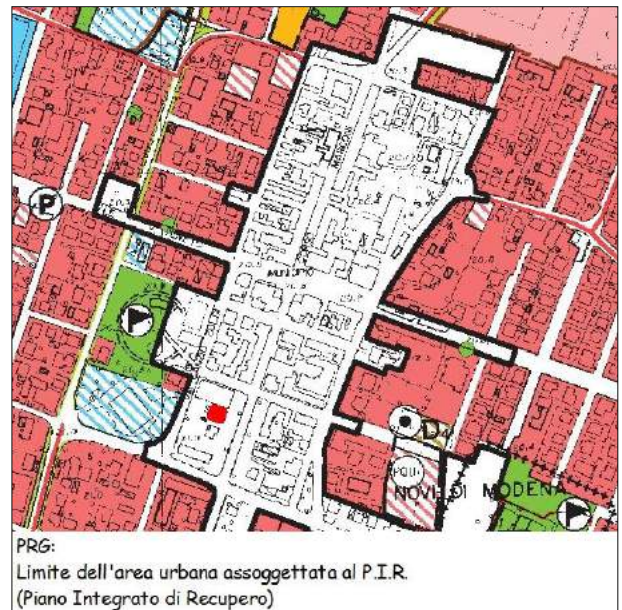
Aggregato Edilizio e UMI



Riferimenti catastali



Esito della valutazione danni e perimetrazione UMI



PRG:
Limite dell'area urbana assoggettata al P.I.R.
(Piano Integrato di Recupero)

Disciplina urbanistica vigente



Foto da viale Martiri Della Libertà

Caratteristiche strutturali:

Esito di agibilità: "B" (Scheda AeDES)

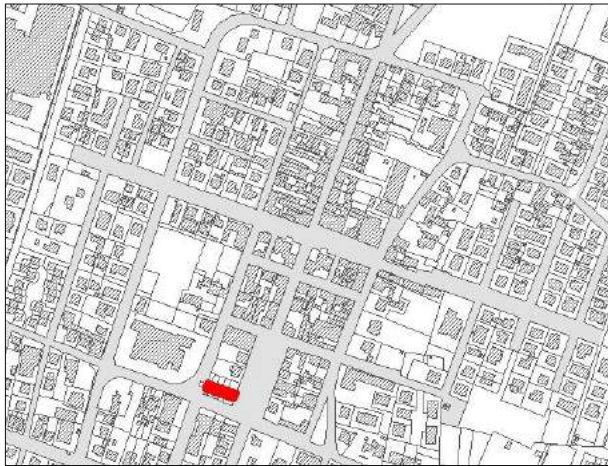
UMI costituita da un'unica unità strutturale. L'edificio, in muratura, ha pianta quadrata, con 3 piani fuori terra, coperto a falde inclinate ed è strutturalmente separato dagli edifici adiacenti.

Indicazioni normative:

Unità di analisi fra UMI 08/02 e altre UMI dello stesso aggregato:

L'UMI considerata è isolata e pertanto il progetto strutturale ad essa relativo dovrà far riferimento al DM 14.01.2008 e alla Circolare n. 617 del 02.02.2009 senza tener conto di alcuna interazione con UMI contigue.

UMI n. 08/04



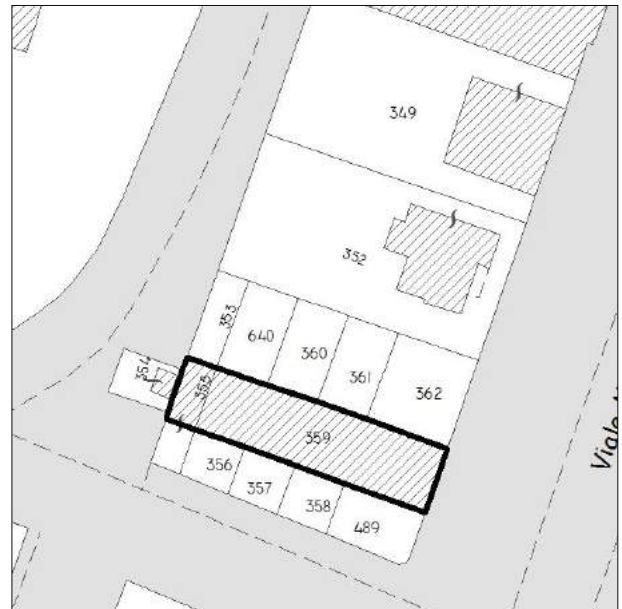
Localizzazione

Riferimenti catastali:
Foglio 27, Particelle 359, 355 (parte)

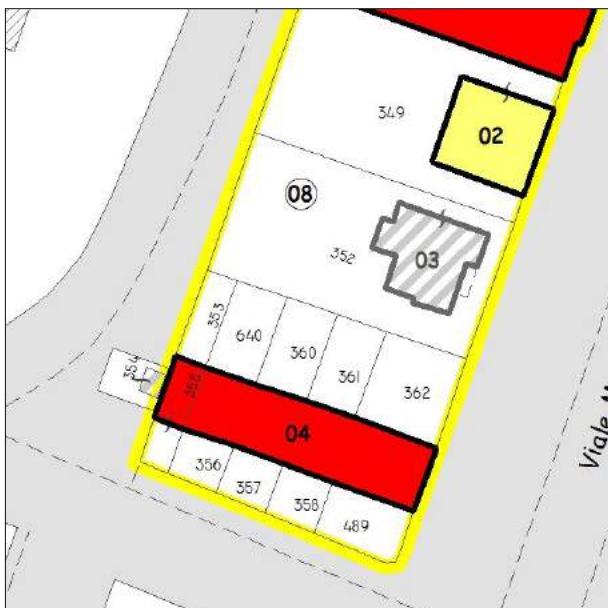
Ubicazione:
viale Martiri Della Libertà/viale Medaglie D'Oro



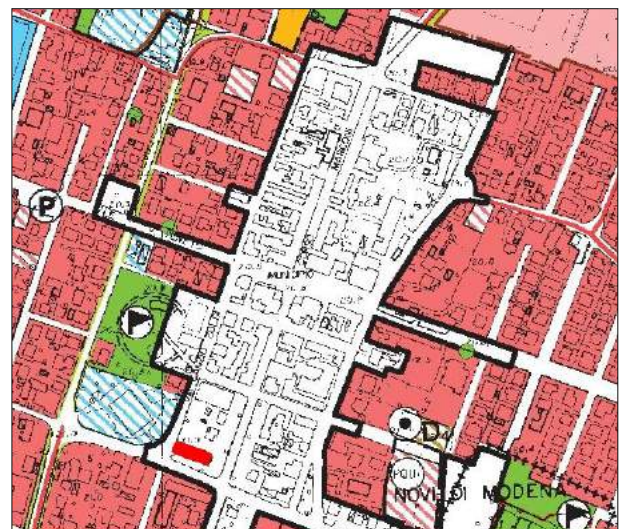
Aggregato Edilizio e UMI



Riferimenti catastali



Esito della valutazione danni e perimetrazione UMI



PRG:
Limite dell'area urbana assoggettata al P.I.R.
(Piano Integrato di Recupero)

Disciplina urbanistica vigente



Foto da viale Zoldi

Caratteristiche strutturali:

Esito di agibilità: "E" (Scheda AeDES)

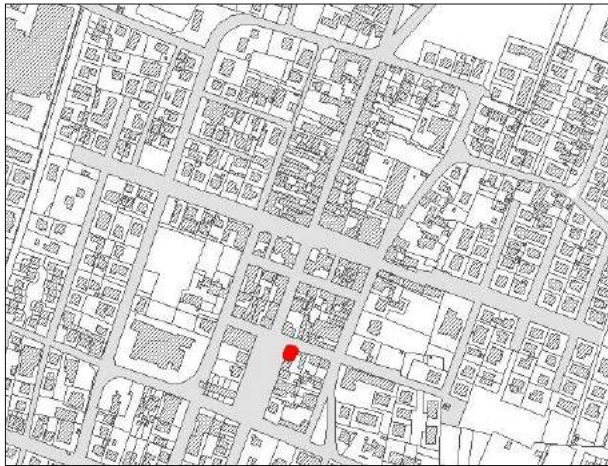
UMI costituita da un'unica unità strutturale. L'edificio, in muratura, è costituito da 5 unità immobiliari a schiera, con pianta complessiva rettangolare allungata, 3 piani fuori terra (2 + 1 sottotetto) e 1 piano interrato, coperto a falde inclinate ed è strutturalmente separato dagli edifici adiacenti.

Indicazioni normative:

Unità di analisi fra UMI 08/04 e altre UMI dello stesso aggregato:

L'UMI considerata è isolata e pertanto il progetto strutturale ad essa relativo dovrà far riferimento al DM 14.01.2008 e alla Circolare n. 617 del 02.02.2009 senza tener conto di alcuna interazione con UMI contigue.

UMI n. 09/01



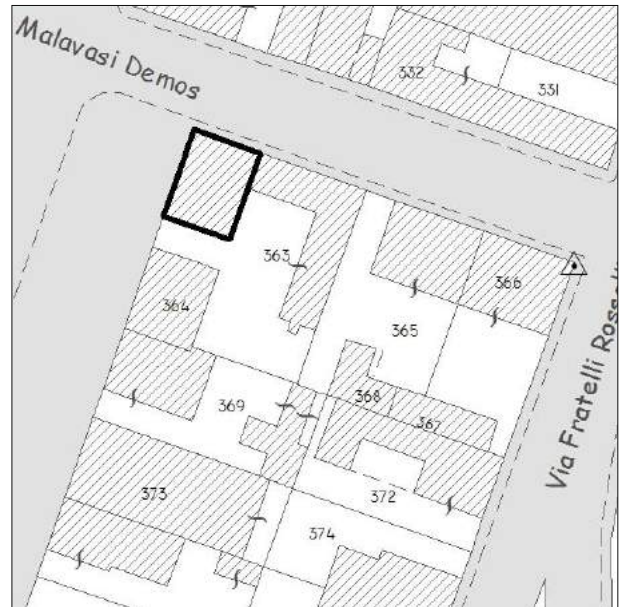
Localizzazione

Riferimenti catastali:
Foglio 27, Particella 363 (parte)

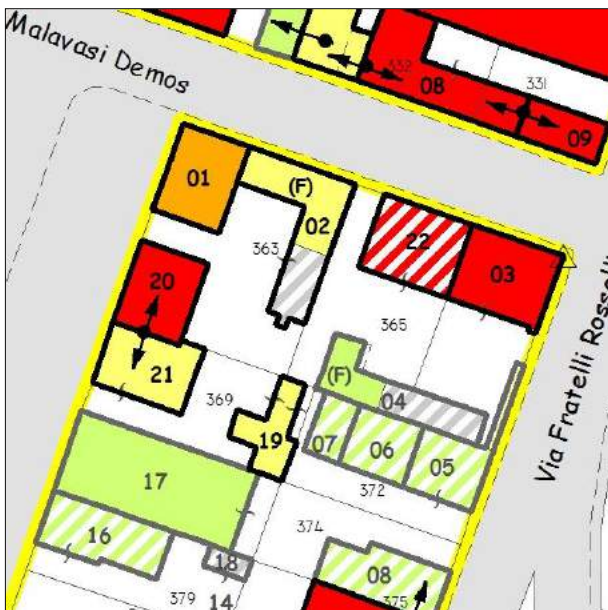
Ubicazione:
viale Martiri Della Libertà



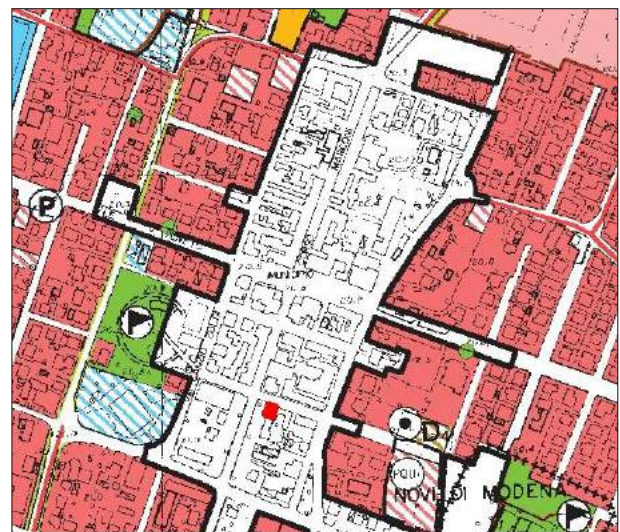
Aggregato Edilizio e UMI



Riferimenti catastali



Esito della valutazione danni e perimetrazione UMI



PRG:
Limite dell'area urbana assoggettata al P.I.R.
(Piano Integrato di Recupero)

Disciplina urbanistica vigente



Foto da viale Martiri Della Libertà

Caratteristiche strutturali:

Esito di agibilità: "C" (Scheda AeDES)

UMI costituita da un'unica unità strutturale. L'edificio, in muratura, ha pianta rettangolare, con 2 piani fuori terra e coperto a falde inclinate.

Sul lato Nord-Est, l'edificio confina con un fabbricato monopiano (facente parte della UMI 09/02) costruito nella stessa epoca, con analoga tipologia costruttiva.

Indicazioni normative:

Unità di analisi fra UMI 09/01 e UMI 09/02:

Nei confronti della contigua UMI 09/02 (in parte con esito di agibilità "F" (esito intrinseco "B"), in parte priva di scheda di danno), il progetto strutturale relativo alla UMI 09/01 dovrà considerare le interazioni strutturali relative, come definite al punto C8A.3 di cui alla Circolare n. 617 del 02.02.2009.

UMI n. 09/02



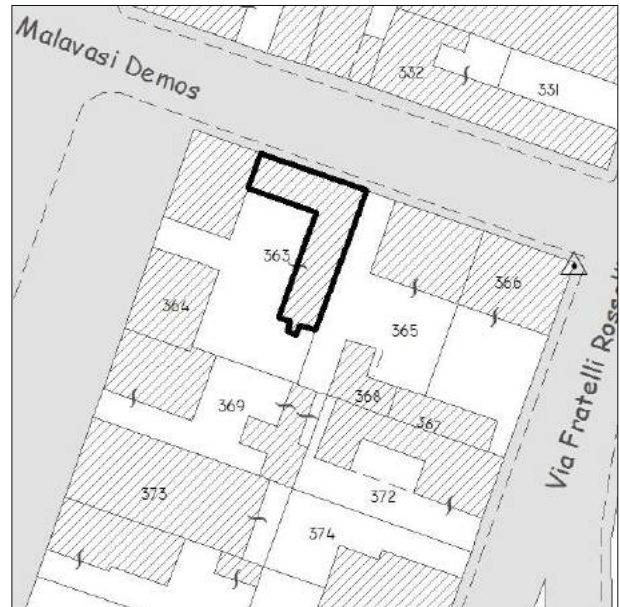
Localizzazione

Riferimenti catastali:
Foglio 27, Particella 363 (parte)

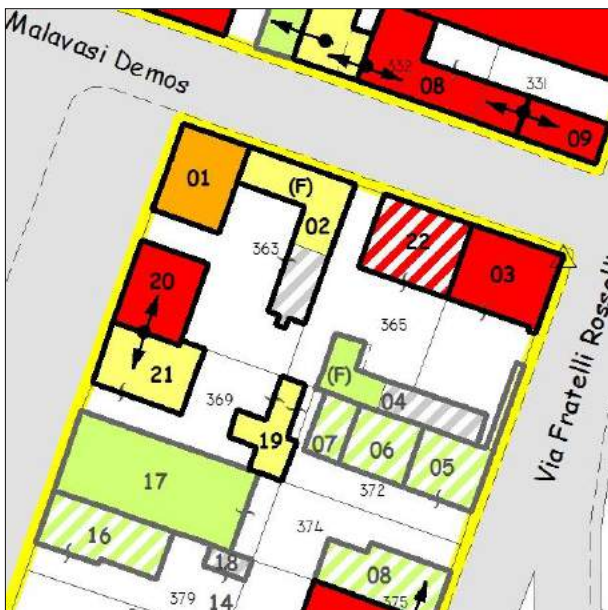
Ubicazione:
via Malavasi



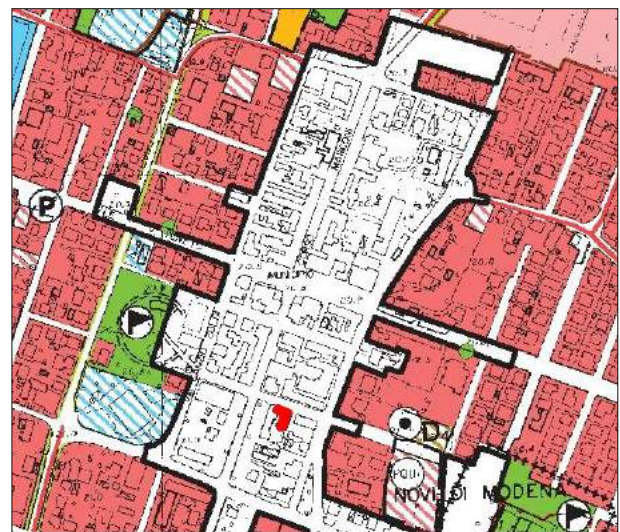
Aggregato Edilizio e UMI



Riferimenti catastali



Esito della valutazione danni e perimetrazione UMI



PRG:
Limite dell'area urbana assoggettata al P.I.R.
(Piano Integrato di Recupero)

Disciplina urbanistica vigente



Foto da via Malvasi

Caratteristiche strutturali:

Esito di agibilità:

- porzione nord: "F" (Scheda AeDES) intrinseco "B" (Scheda istruttoria del Comune di Novi di Modena)
- porzione sud: privo di scheda di danno (non determinato)

UMI costituita da un'unica unità strutturale. L'edificio, in muratura, ha pianta a L, con 1 piano fuori terra e coperto in parte piano (ramo Ovest), in parte a falde inclinate (ramo Est).

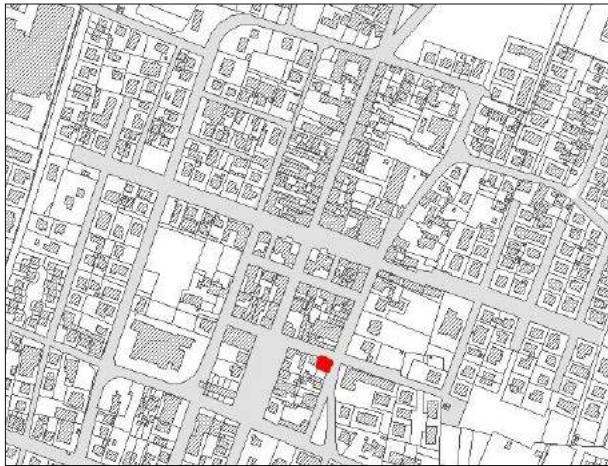
Sul lato Nord-Ovest, l'edificio confina con un fabbricato (facente parte della UMI 09/01) costruito nella stessa epoca, con analoga tipologia costruttiva e di altezza notevolmente superiore.

Indicazioni normative:

Unità di analisi fra UMI 09/02 e UMI 09/01:

Nei confronti della contigua UMI 09/01 (con esito di agibilità "C"), il progetto strutturale relativo alla UMI 09/02 dovrà considerare le interazioni strutturali relative, come definite al punto C8A.3 di cui alla Circolare n. 617 del 02.02.2009.

UMI n. 09/03



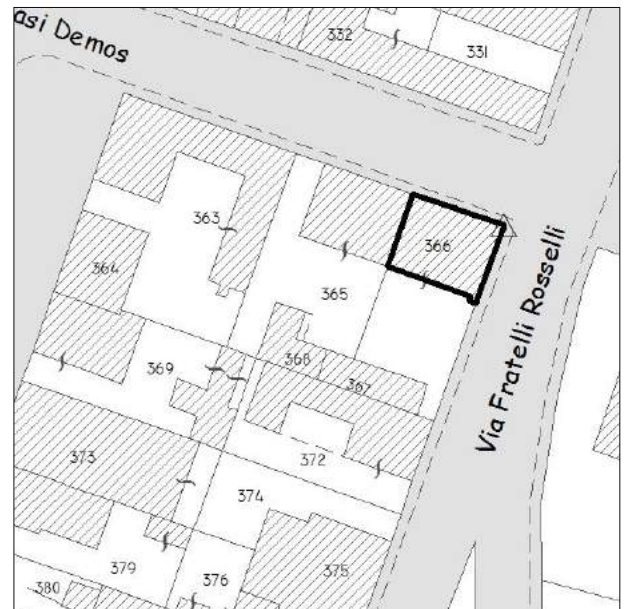
Localizzazione

Riferimenti catastali:
Foglio 27, Particella 366 (parte)

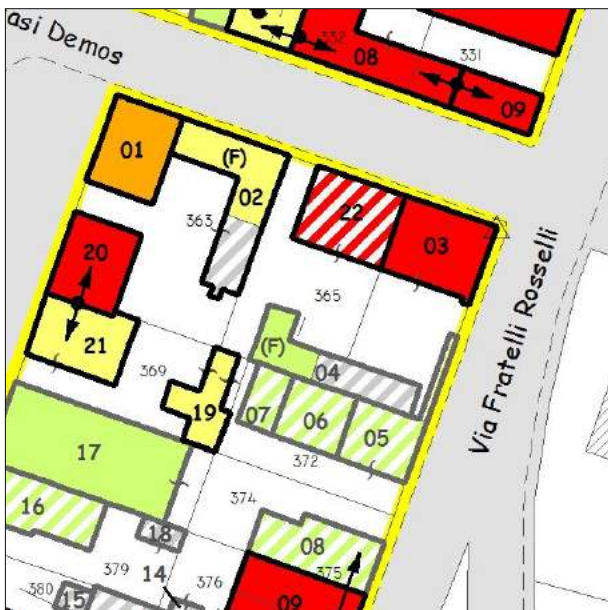
Ubicazione:
via Malavasi/via Fratelli Rosselli



Aggregato Edilizio e UMI



Riferimenti catastali



Esito della valutazione danni e perimetrazione UMI



PRG:
Limite dell'area urbana assoggettata al P.I.R.
(Piano Integrato di Recupero)

Disciplina urbanistica vigente



Foto da via Fratelli Rosselli

Caratteristiche strutturali:

Esito di agibilità: "E" (Scheda AeDES)

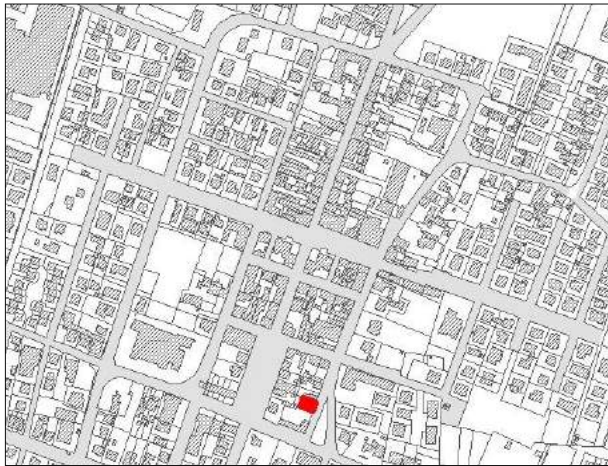
UMI costituita da un'unica unità strutturale. L'edificio, in muratura, ha pianta rettangolare, con 3 piani fuori terra (2 + 1 sottotetto), coperto a falde inclinate ed è strutturalmente separato dagli edifici adiacenti. Alla facciata sul lato Sud-Est è collegata una recinzione in muratura.

Indicazioni normative:

Unità di analisi fra UMI 09/03 e altre UMI dello stesso aggregato:

L'UMI considerata è isolata e pertanto il progetto strutturale ad essa relativo dovrà far riferimento al DM 14.01.2008 e alla Circolare n. 617 del 02.02.2009 senza tener conto di alcuna interazione con UMI contigue. Il progetto strutturale dovrà inoltre comprendere anche il muro di recinzione.

UMI n. 09/09



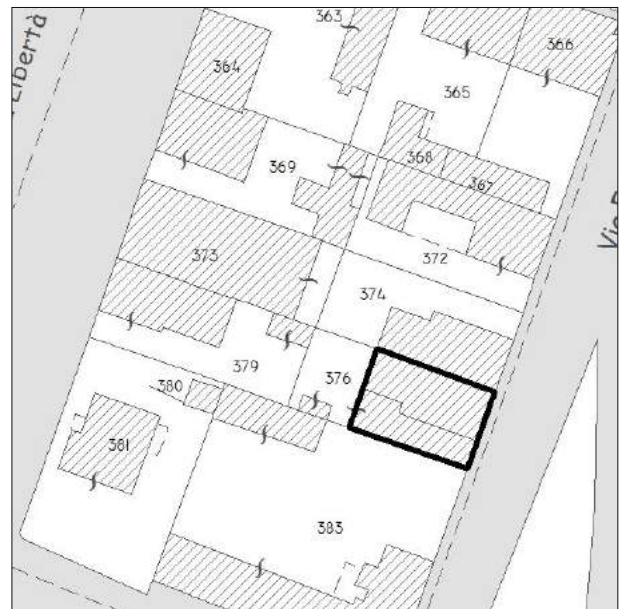
Localizzazione

Riferimenti catastali:
Foglio 27, Particelle 375 (parte), 376 (parte)

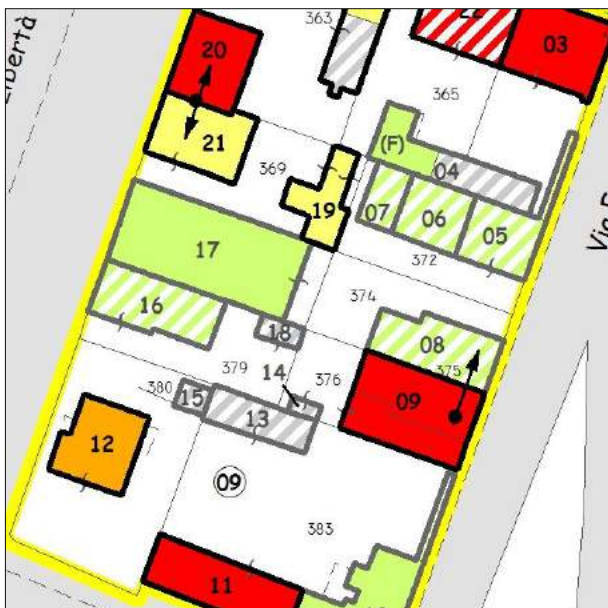
Ubicazione:
via Fratelli Rosselli



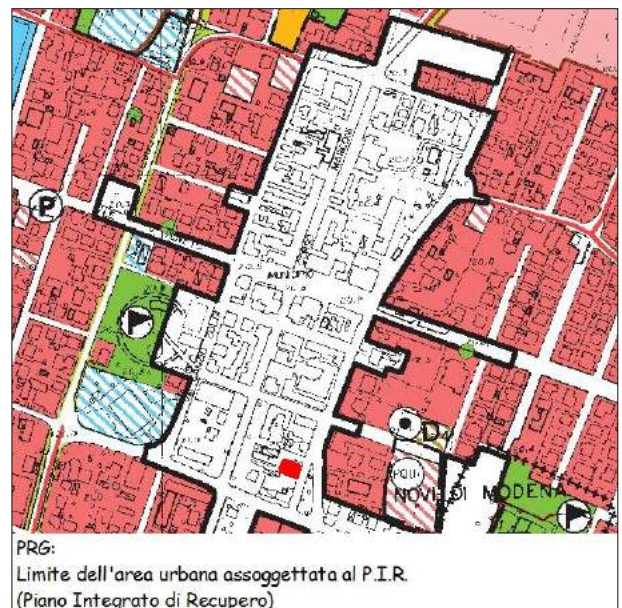
Aggregato Edilizio e UMI



Riferimenti catastali



Esito della valutazione danni e perimetrazione UMI



PRG:
Limite dell'area urbana assoggettata al P.I.R.
(Piano Integrato di Recupero)

Disciplina urbanistica vigente



Foto da via Fratelli Rosselli

Caratteristiche strutturali:

Esito di agibilità: "E" (Scheda AeDES)

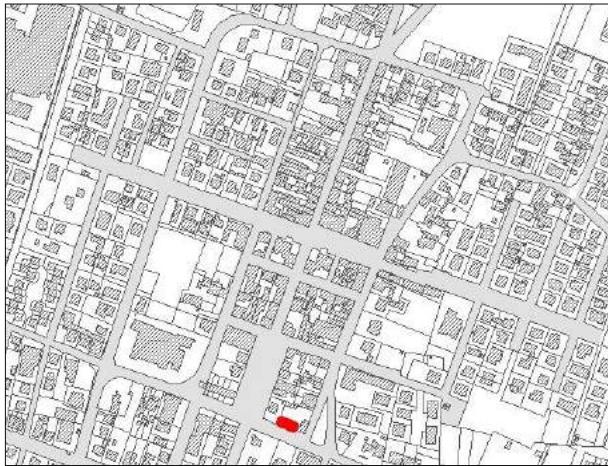
UMI costituita da un'unica unità strutturale. L'edificio, in muratura, ha pianta rettangolare, con 1 piano fuori terra (a meno di una porzione dotata di sottotetto sul lato Nord-Ovest) e coperto a falde inclinate. Sul lato Nord, l'edificio confina con l'edificio 09/08, non oggetto di UMI, costruito nella stessa epoca, con analoga tipologia costruttiva e di altezza notevolmente superiore.

Indicazioni normative:

Unità di analisi fra UMI 09/09 ed edificio 09/08:

Il progetto di miglioramento sismico relativo alla UMI 09/09 dovrà essere sviluppato comprendendo nella modellazione il contiguo edificio 09/08 (con esito di agibilità "fruibile"), che viene coinvolto interamente nel calcolo, pur limitando l'intervento strutturale alla sola UMI 09/09.

UMI n. 09/11



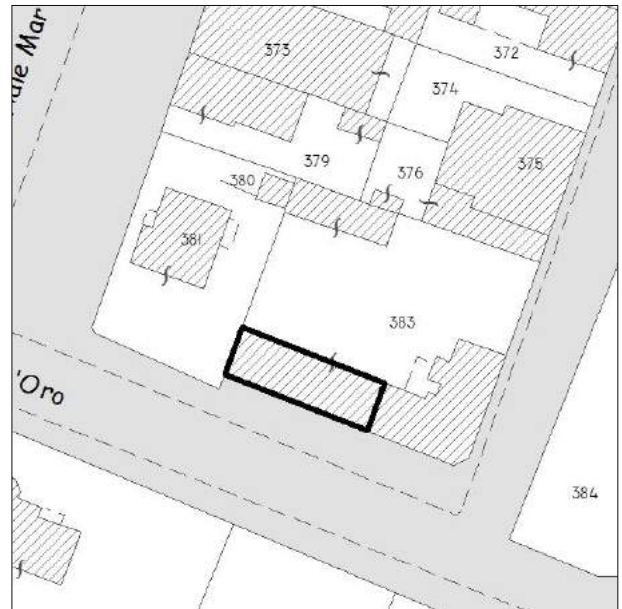
Localizzazione

Riferimenti catastali:
Foglio 27, Particella 383 (parte)

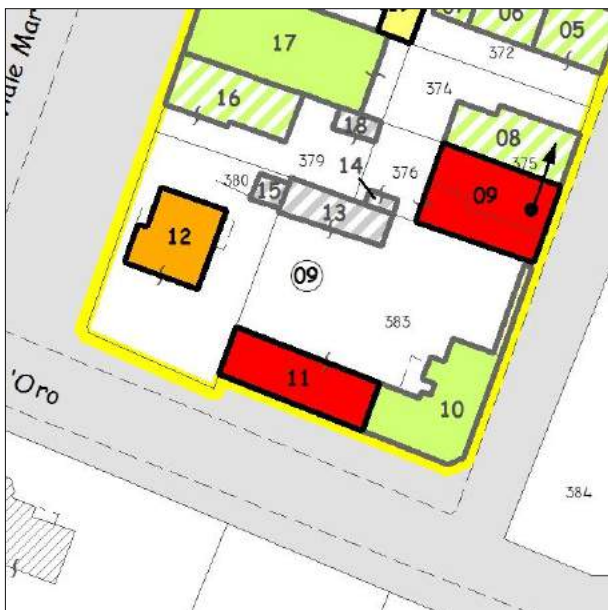
Ubicazione:
viale Medaglie D'Oro



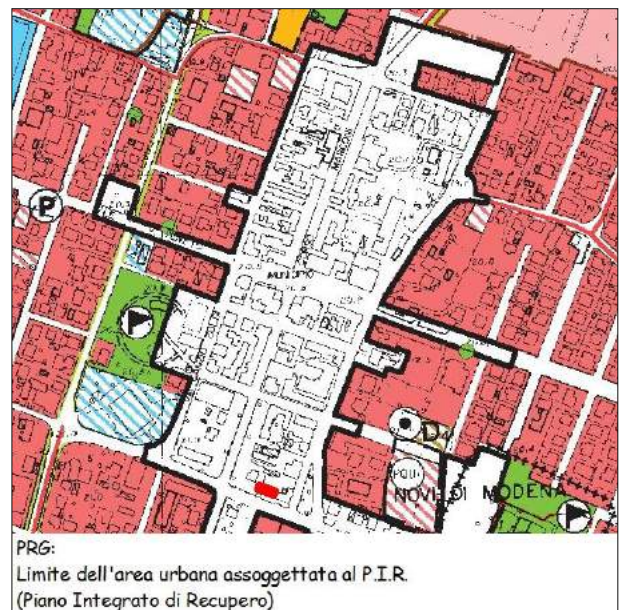
Aggregato Edilizio e UMI



Riferimenti catastali



Esito della valutazione danni e perimetrazione UMI



PRG:
Limite dell'area urbana assoggettata al P.I.R.
(Piano Integrato di Recupero)

Disciplina urbanistica vigente



Foto da viale Medaglie D'Oro

Caratteristiche strutturali:

Esito di agibilità: "E" (Scheda AeDES)

UMI costituita da un'unica unità strutturale. L'edificio, in muratura, ha pianta rettangolare allungata, con 1 piano fuori terra e coperto a falde inclinate.

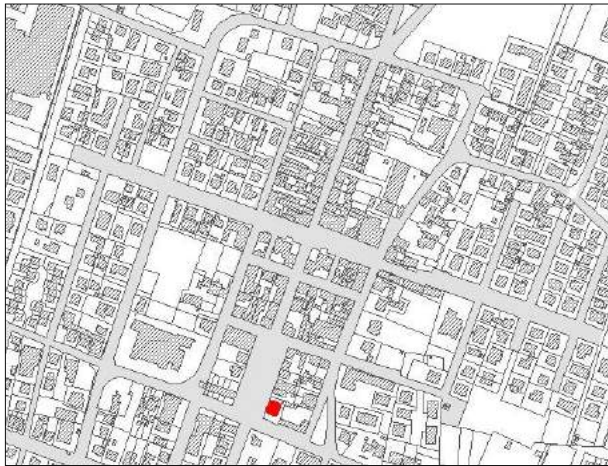
Sul lato Est, l'edificio confina con l'edificio 09/10, non oggetto di UMI, costruito nella stessa epoca, con analoga tipologia costruttiva e di altezza notevolmente superiore.

Indicazioni normative:

Unità di analisi fra UMI 09/11 ed edificio 09/10:

Nei confronti del contiguo edificio 09/10 (con esito di agibilità "A"), il progetto strutturale relativo alla UMI 09/11 dovrà considerare le interazioni strutturali relative, come definite al punto C8A.3 di cui alla Circolare n. 617 del 02.02.2009.

UMI n. 09/12



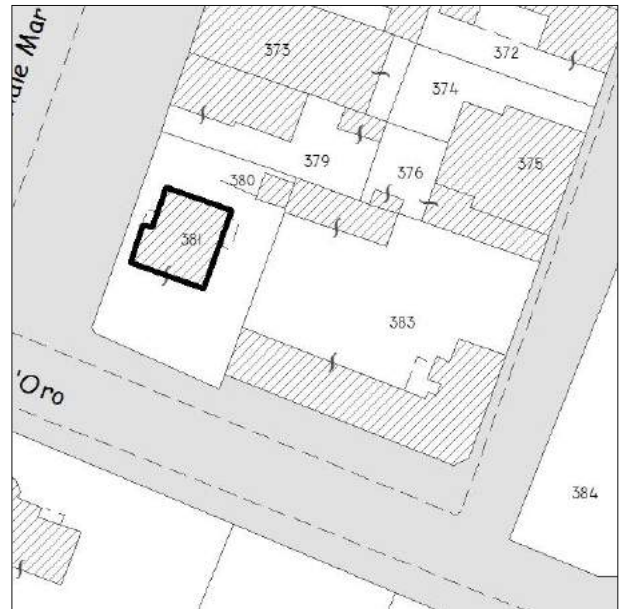
Localizzazione

Riferimenti catastali:
Foglio 27, Particella 381 (parte)

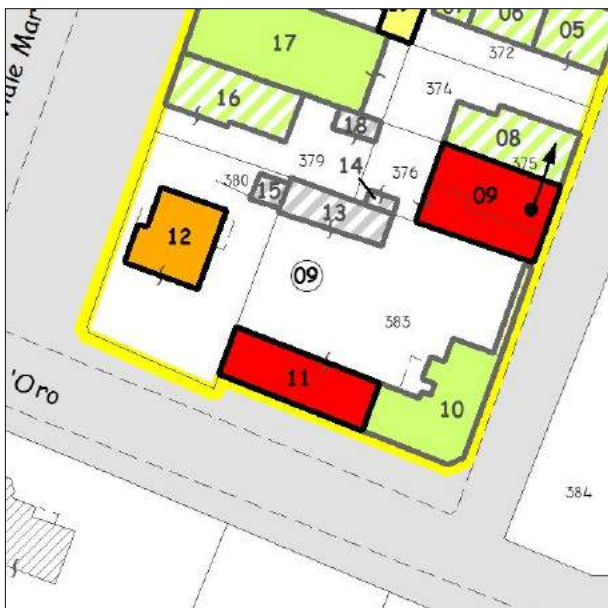
Ubicazione:
viale Martiri Della Libertà



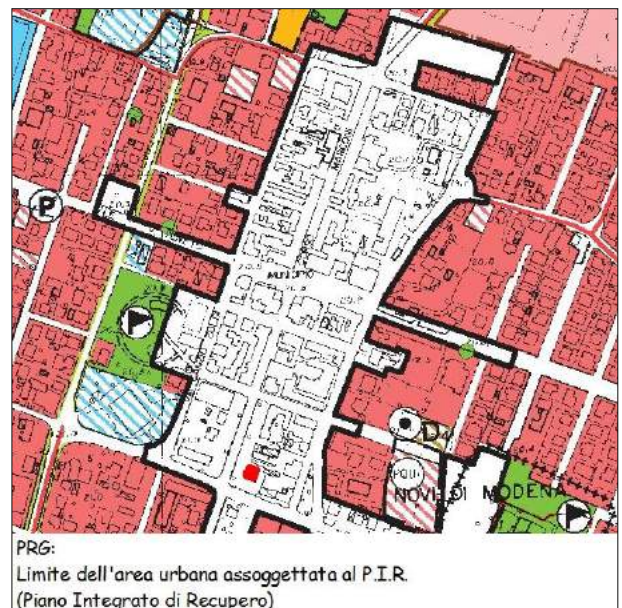
Aggregato Edilizio e UMI



Riferimenti catastali



Esito della valutazione danni e perimetrazione UMI



PRG:
Limite dell'area urbana assoggettata al P.I.R.
(Piano Integrato di Recupero)

Disciplina urbanistica vigente



Foto da viale Martiri Della Libertà

Caratteristiche strutturali:

Esito di agibilità: "C" (Scheda AeDES)

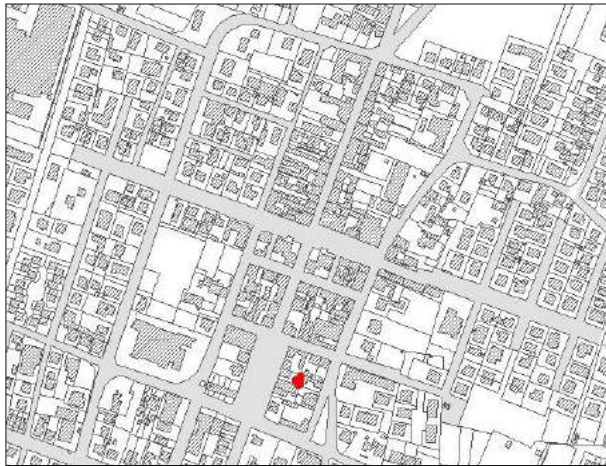
UMI costituita da un'unica unità strutturale. L'edificio, in muratura, ha pianta pressoché quadrata, con 2 piani fuori terra, coperto a falde inclinate ed è strutturalmente separato dagli edifici adiacenti.

Indicazioni normative:

Unità di analisi fra UMI 09/12 e altre UMI dello stesso aggregato:

L'UMI considerata è isolata e pertanto il progetto strutturale ad essa relativo dovrà far riferimento al DM 14.01.2008 e alla Circolare n. 617 del 02.02.2009 senza tener conto di alcuna interazione con UMI contigue.

UMI n. 09/19



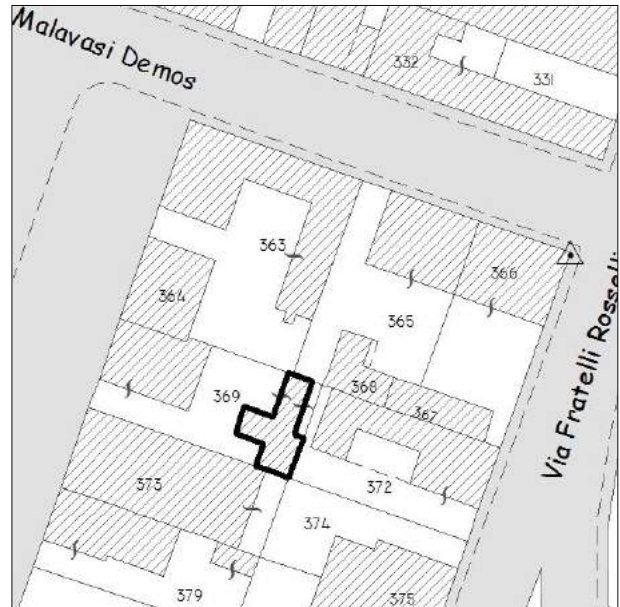
Localizzazione

Riferimenti catastali:
Foglio 27, Particella 369 (parte)

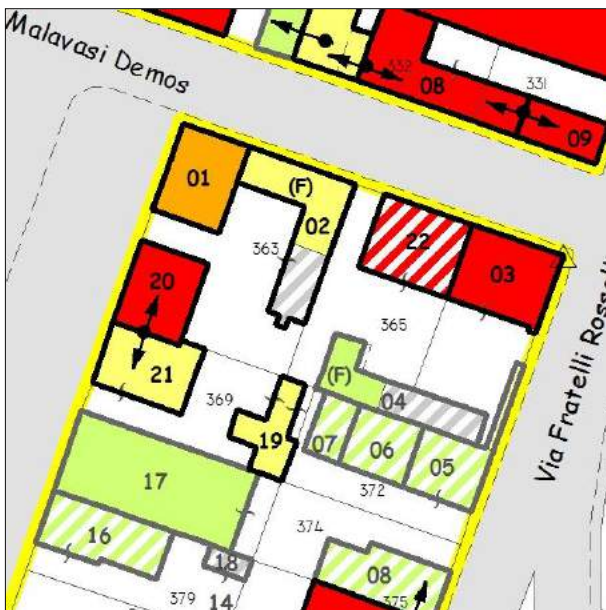
Ubicazione:
viale Martiri Della Libertà



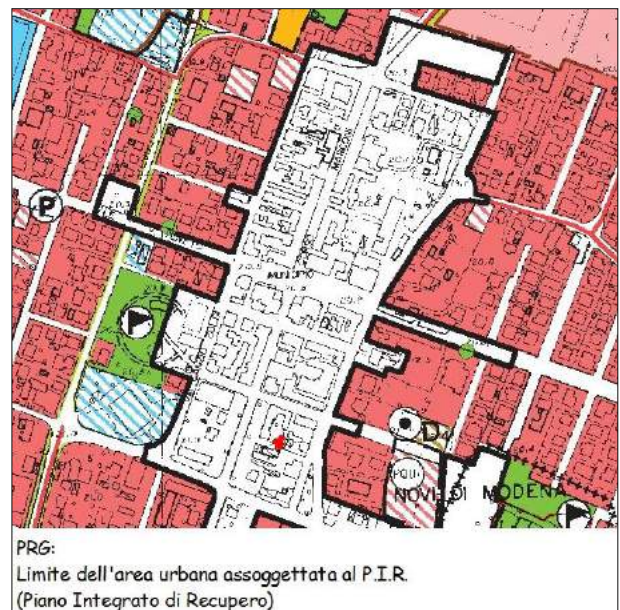
Aggregato Edilizio e UMI



Riferimenti catastali



Esito della valutazione danni e perimetrazione UMI



PRG:
Limite dell'area urbana assoggettata al P.I.R.
(Piano Integrato di Recupero)

Disciplina urbanistica vigente



Foto da viale Martiri Della Libertà (cortile interno)

Caratteristiche strutturali:

Esito di agibilità: "B" (Scheda AeDES)

UMI costituita da un'unica unità strutturale. L'edificio, in muratura, ha pianta a L (a meno di un'appendice monopiano a pianta quadrata sul lato Ovest), con 2 piani fuori terra (1 + 1 sottotetto) e coperto a falde inclinate.

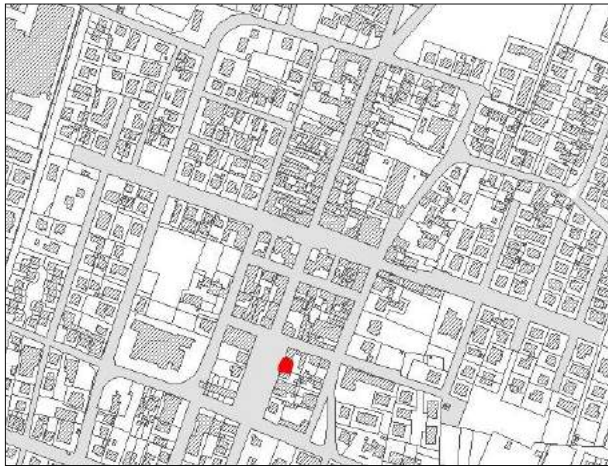
Sul lato Sud-Ovest, l'edificio confina per un brevissimo tratto con l'edificio monopiano 09/17, non oggetto di UMI, costruito nella stessa epoca e con analoga tipologia costruttiva.

Indicazioni normative:

Unità di analisi fra UMI 09/19 ed edificio 09/17:

Nei confronti del contiguo edificio 09/17 (con esito di agibilità "A"), il progetto strutturale relativo alla UMI 09/19 dovrà considerare le interazioni strutturali relative, come definite al punto C8A.3 di cui alla Circolare n. 617 del 02.02.2009.

UMI n. 09/20



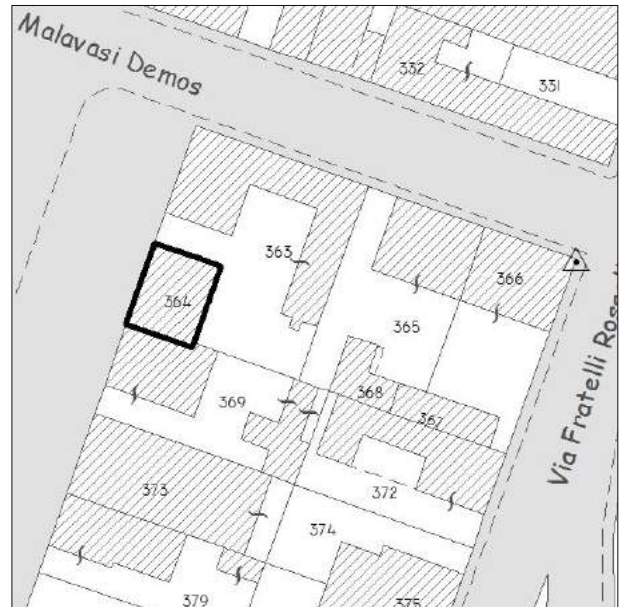
Localizzazione

Riferimenti catastali:
Foglio 27, Particella 364

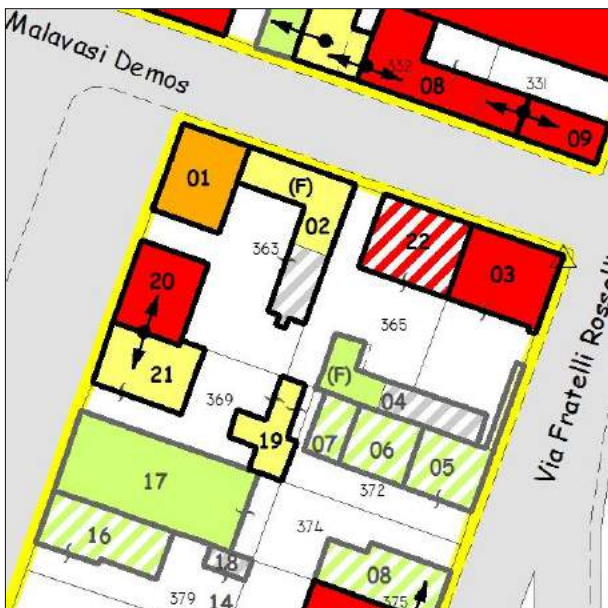
Ubicazione:
viale Martiri Della Libertà



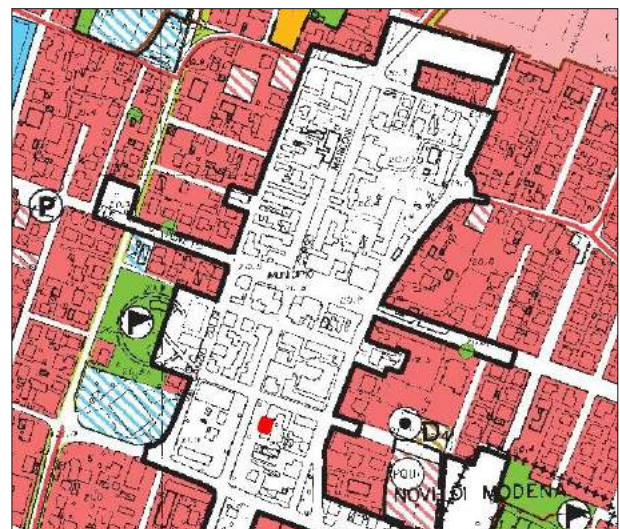
Aggregato Edilizio e UMI



Riferimenti catastali



Esito della valutazione danni e perimetrazione UMI



PRG:
Limite dell'area urbana assoggettata al P.I.R.
(Piano Integrato di Recupero)

Disciplina urbanistica vigente



Foto da viale Martiri Della Libertà

Caratteristiche strutturali:

Esito di agibilità: "E" (Scheda AeDES)

UMI costituita da un'unica unità strutturale. L'edificio, in muratura, ha pianta rettangolare, con 1 piano fuori terra e coperto piano. Alla facciata sul fronte stradale (lato Nord-Ovest) è collegata una recinzione in muratura.

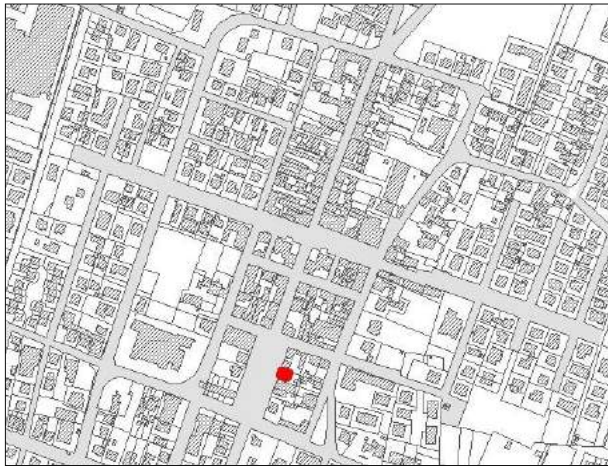
Sul lato Sud, l'edificio confina con un fabbricato (facente parte della UMI 09/21) costruito nella stessa epoca, con analoga tipologia costruttiva e di altezza notevolmente superiore.

Indicazioni normative:

Unità di analisi fra UMI 09/20 e UMI 09/21:

Il progetto strutturale relativo alle UMI 09/20 e UMI 09/21 (con esito di agibilità "B") contigue dovrà essere sviluppato in forma partecipata dai progettisti incaricati, al fine di valutare gli effetti reciproci prodotti dagli interventi progettati per le due UMI e allo scopo di redigere una dichiarazione congiunta, a firma di entrambi i progettisti, che asseveri che le opere progettate per ciascuna UMI non riducano il livello di sicurezza delle UMI contigue. Il progetto strutturale dovrà comunque comprendere anche il muro di recinzione.

UMI n. 09/21



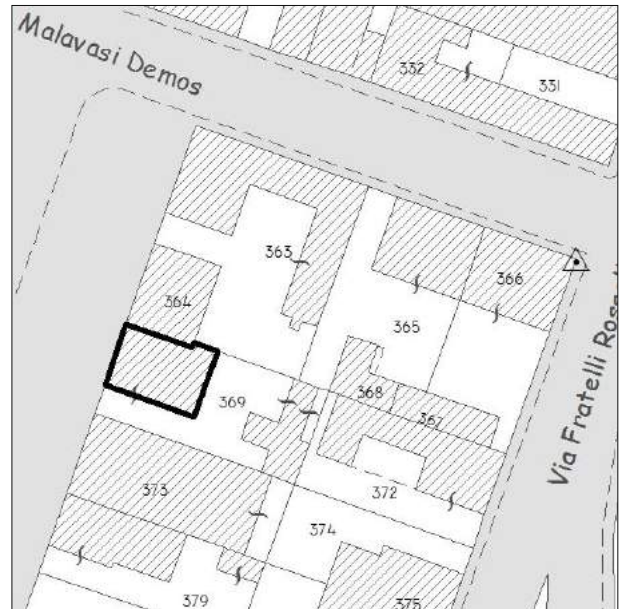
Localizzazione

Riferimenti catastali:
Foglio 27, Particella 369 (parte)

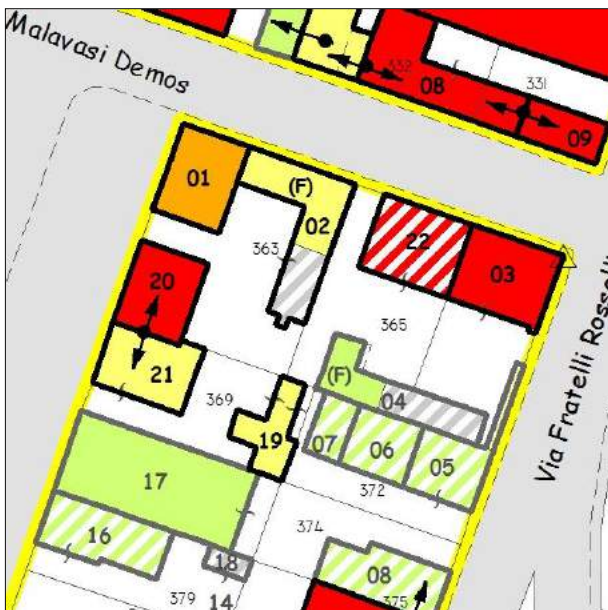
Ubicazione:
viale Martiri Della Libertà



Aggregato Edilizio e UMI



Riferimenti catastali



Esito della valutazione danni e perimetrazione UMI



PRG:
Limite dell'area urbana assoggettata al P.I.R.
(Piano Integrato di Recupero)

Disciplina urbanistica vigente



Foto da viale Martiri Della Libertà

Caratteristiche strutturali:

Esito di agibilità: "B" (Scheda AeDES)

UMI costituita da un'unica unità strutturale. L'edificio, in muratura, ha pianta pressoché rettangolare, con 3 piani fuori terra e coperto a falde inclinate.

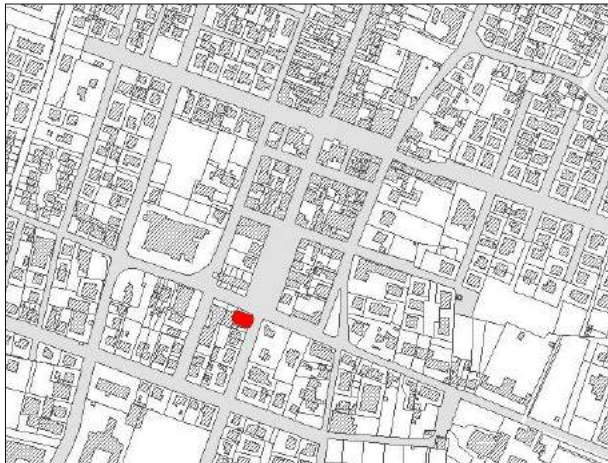
Sul lato Nord, l'edificio confina con un fabbricato monopiano (facente parte della UMI 09/20) costruito nella stessa epoca, con analoga tipologia costruttiva.

Indicazioni normative:

Unità di analisi fra UMI 09/21 e UMI 09/20:

Il progetto strutturale relativo alle UMI 09/21 e UMI 09/20 (con esito di agibilità "E") contigue dovrà essere sviluppato in forma partecipata dai progettisti incaricati, al fine di valutare gli effetti reciproci prodotti dagli interventi progettati per le due UMI e allo scopo di redigere una dichiarazione congiunta, a firma di entrambi i progettisti, che asseveri che le opere progettate per ciascuna UMI non riducano il livello di sicurezza delle UMI contigue. Il progetto strutturale dovrà comunque comprendere anche il muro di recinzione.

UMI n. 10/01



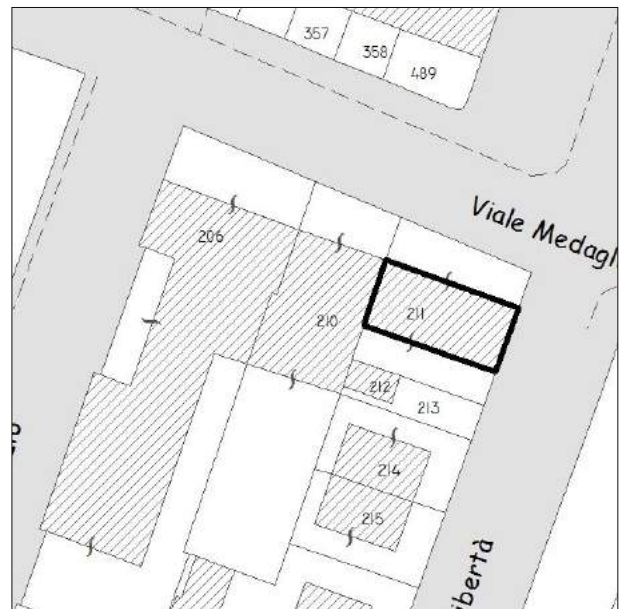
Localizzazione

Riferimenti catastali:
Foglio 26, Particella 211 (parte)

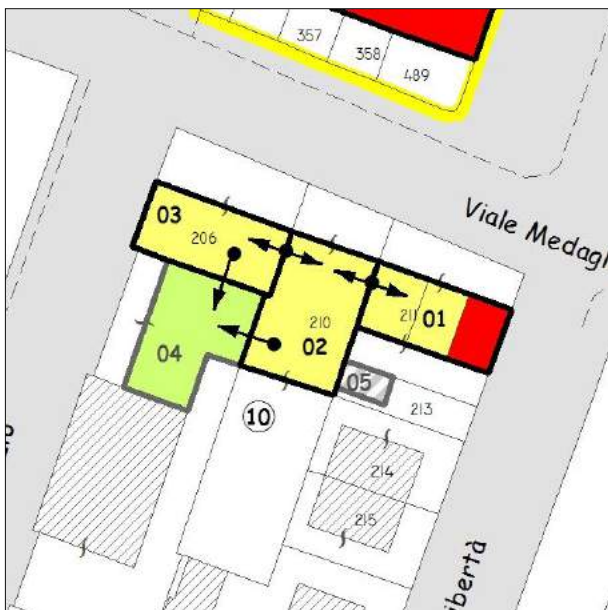
Ubicazione:
viale Medaglie D'Oro



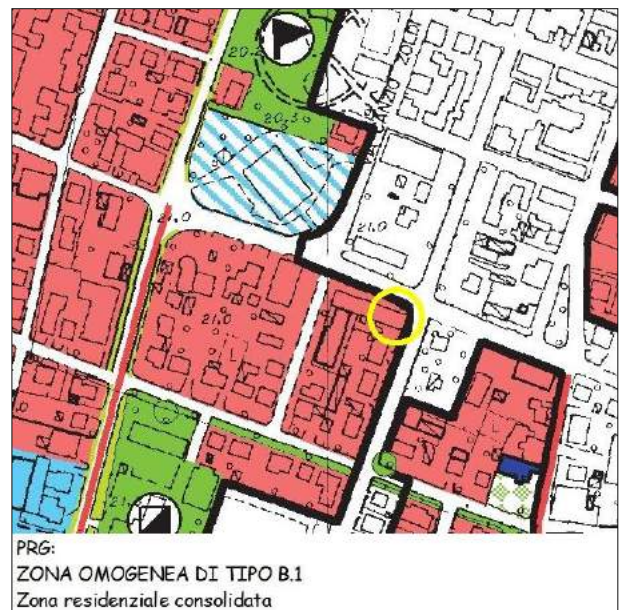
UMI



Riferimenti catastali



Esito della valutazione danni e perimetrazione UMI



PRG:
ZONA OMOGENEA DI TIPO B.1
Zona residenziale consolidata

Disciplina urbanistica vigente



Foto da viale Medaglie D'Oro

Caratteristiche strutturali:

Esito di agibilità:

- porzione est: "E" (Scheda AeDES)
- porzione ovest: "B" (Scheda AeDES)

UMI costituita da un'unica unità strutturale. L'edificio, in muratura, ha pianta rettangolare, con 2 piani fuori terra e coperto a falde inclinate.

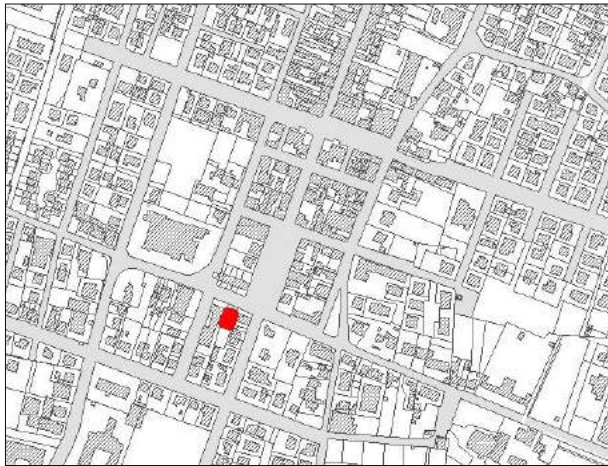
Sul lato Ovest, l'edificio confina con un fabbricato (facente parte della UMI 10/02, a sua volta contigua alla UMI 10/03) costruito nella stessa epoca, con analoga tipologia costruttiva, di altezza lievemente superiore e con orizzontamenti sfalsati di quota.

Indicazioni normative:

Unità di analisi fra UMI 10/01, UMI 10/02 e UMI 10/03:

Il progetto strutturale relativo alle UMI 10/01, UMI 10/02 e UMI 10/03 (entrambe con esito di agibilità "B") contigue dovrà essere sviluppato in forma partecipata dai progettisti incaricati, al fine di valutare gli effetti reciproci prodotti dagli interventi progettati per le tre UMI e allo scopo di redigere una dichiarazione congiunta, a firma di tutti i progettisti, che asseveri che le opere progettate per ciascuna UMI non riducano il livello di sicurezza delle UMI contigue.

UMI n. 10/02



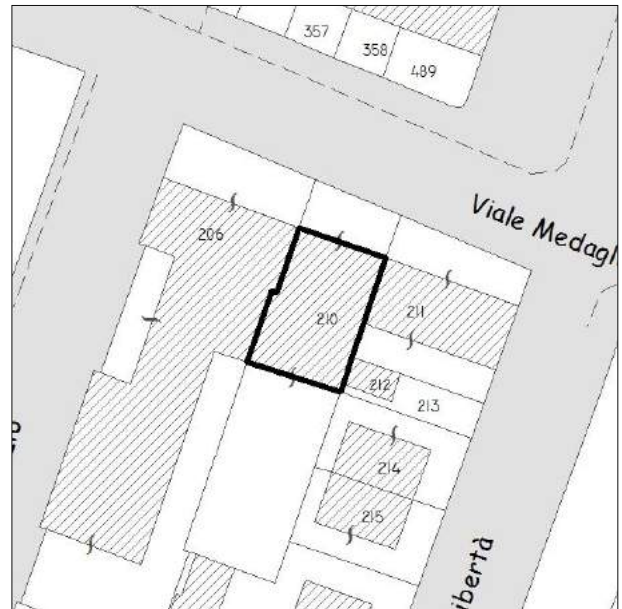
Localizzazione

Riferimenti catastali:
Foglio 26, Particella 210 (parte)

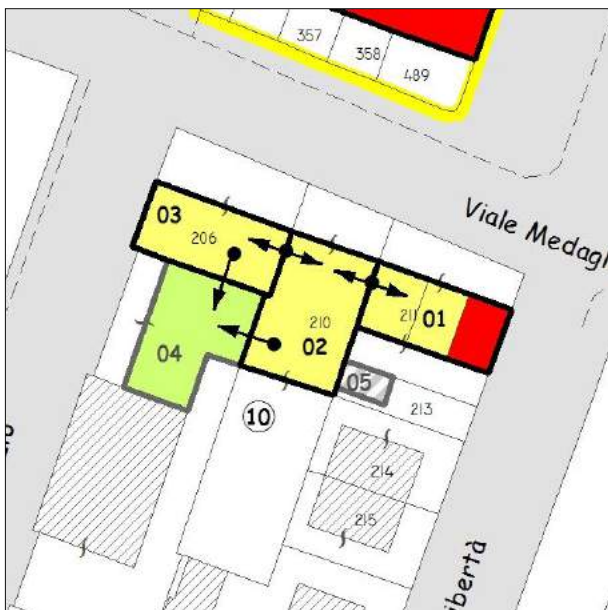
Ubicazione:
viale Medaglie D'Oro



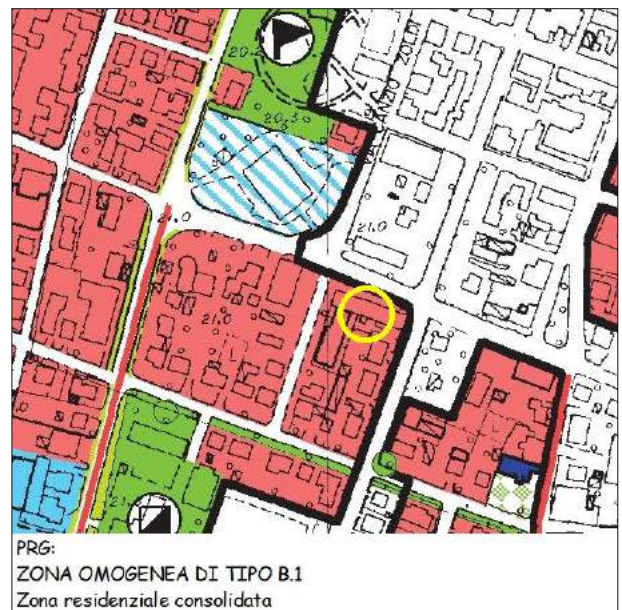
UMI



Riferimenti catastali



Esito della valutazione danni e perimetrazione UMI



Disciplina urbanistica vigente



Foto da viale Medaglie D'Oro

Caratteristiche strutturali:**Esito di agibilità: "B" (Scheda AeDES)**

UMI costituita da un'unica unità strutturale. L'edificio, in muratura, ha pianta rettangolare, con 3 piani fuori terra (2 + 1 sottotetto, a meno della porzione Sud monopiano terrazzata) e coperto a falde inclinate.

Sul lato Est, l'edificio confina con un fabbricato (facente parte della UMI 10/01) costruito nella stessa epoca, con analoga tipologia costruttiva, di altezza lievemente inferiore e con orizzontamenti sfalsati di quota.

Sul lato Nord-Ovest, l'edificio confina con un fabbricato (facente parte della UMI 10/03) costruito nella stessa epoca, con analoga tipologia costruttiva, di altezza paragonabile e con orizzontamenti sfalsati di quota.

Sul lato Sud-Ovest, la porzione monopiano confina con l'edificio monopiano 10/04, non oggetto di UMI, costruito nella stessa epoca, con analoga tipologia costruttiva e di altezza paragonabile.

Sul lato Sud-Est, la porzione monopiano confina per un breve tratto con l'edificio 10/05, non oggetto di UMI, costruito nella stessa epoca, con analoga tipologia costruttiva e di altezza paragonabile.

Indicazioni normative:**Unità di analisi fra UMI 10/02, UMI 10/01 e UMI 10/03:**

Il progetto strutturale relativo alle UMI 10/02, UMI 10/01 (con esiti di agibilità "E" e "B") e UMI 10/03 (con esito di agibilità "B") contigue dovrà essere sviluppato in forma partecipata dai progettisti incaricati, al fine di valutare gli effetti reciproci prodotti dagli interventi progettati per le tre UMI e allo scopo di redigere una dichiarazione congiunta, a firma di tutti i progettisti, che asseveri che le opere progettate per ciascuna UMI non riducano il livello di sicurezza delle UMI contigue.

Unità di analisi fra UMI 10/02 ed edificio 10/04:

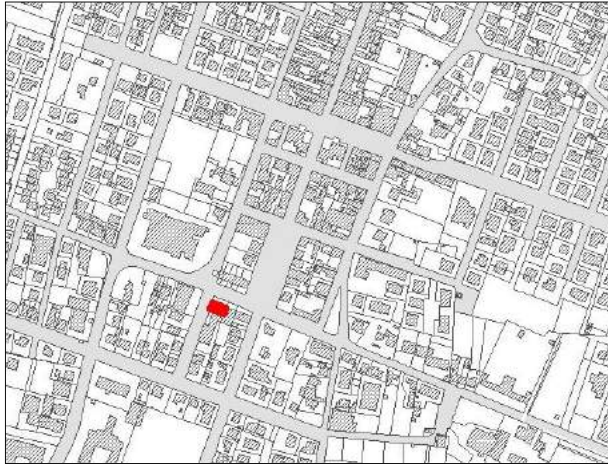
Nel caso di intervento di miglioramento sismico, il progetto strutturale relativo alla UMI 10/02 dovrà essere sviluppato comprendendo nella modellazione il contiguo edificio 10/04 (con esito di agibilità "A"), che viene coinvolto interamente nel calcolo, pur limitando l'intervento strutturale alla sola UMI 10/02.

Nel caso invece di interventi di riparazione o rafforzamento locale (consentiti solo per esito B o C), "il progetto e la valutazione della sicurezza potranno essere riferiti alle sole parti e/o elementi interessati": non è pertanto necessario analizzare la struttura nel suo insieme e l'Unità di Analisi non viene quindi chiamata in causa.

Unità di analisi fra UMI 10/02 ed edificio 10/05:

Nei confronti del contiguo edificio 10/05 (privo di scheda di danno), il progetto strutturale relativo alla UMI 10/02 dovrà considerare le interazioni strutturali relative, come definite al punto C8A.3 di cui alla Circolare n. 617 del 02.02.2009.

UMI n. 10/03



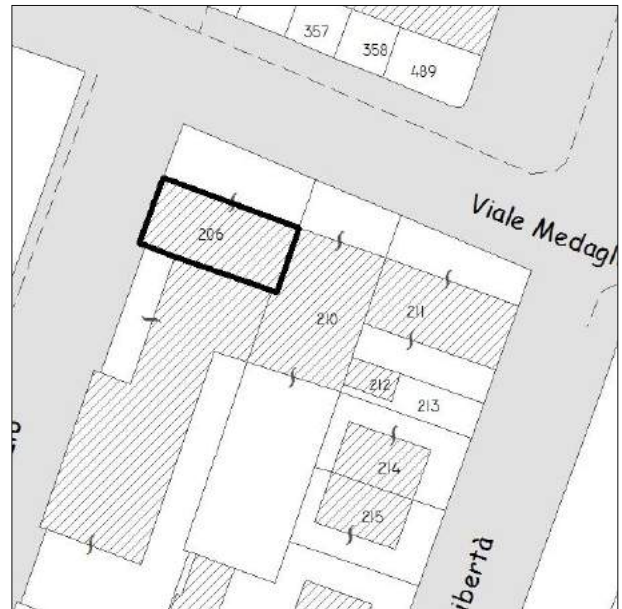
Localizzazione

Riferimenti catastali:
Foglio 26, Particella 206 (parte)

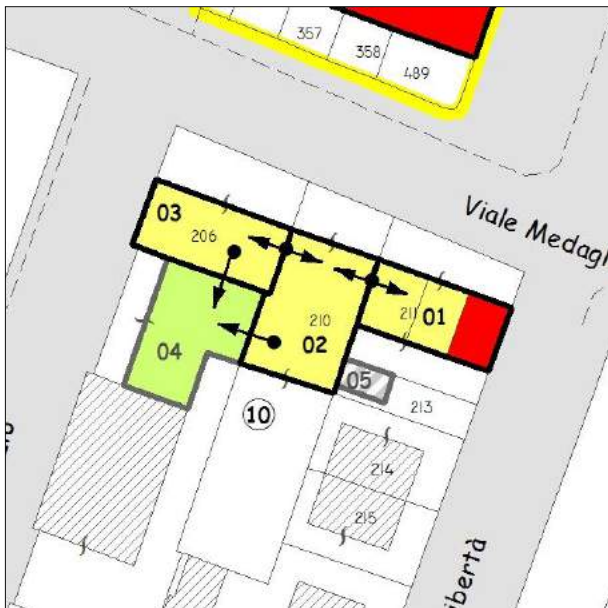
Ubicazione:
viale Medaglie D'Oro



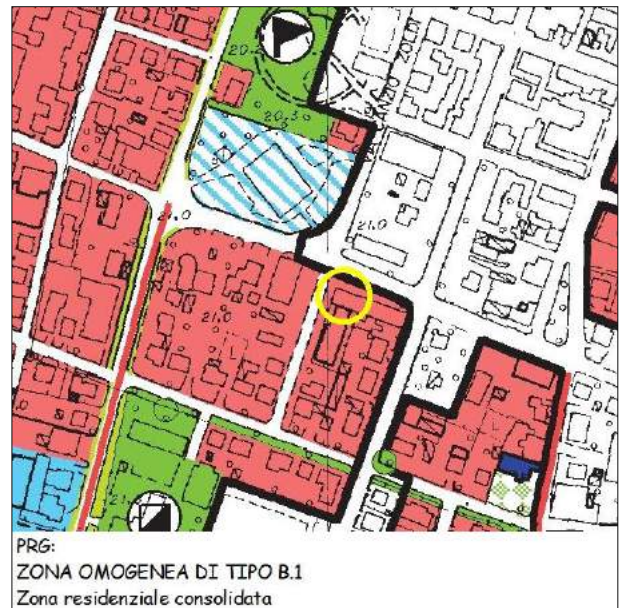
UMI



Riferimenti catastali



Esito della valutazione danni e perimetrazione UMI



Disciplina urbanistica vigente



Foto da viale Medaglie D'Oro

Caratteristiche strutturali:**Esito di agibilità: "B" (Scheda AeDES)**

UMI costituita da un'unica unità strutturale. L'edificio, in muratura, ha pianta rettangolare, con 2 piani fuori terra e coperto piano.

Sul lato Est, l'edificio confina con un fabbricato (facente parte della UMI 10/02, a sua volta contigua alla UMI 10/01) costruito nella stessa epoca, con analoga tipologia costruttiva, di altezza paragonabile e con orizzontamenti sfalsati di quota.

Sul lato Sud, l'edificio confina con l'edificio monopiano 10/04, non oggetto di UMI, costruito nella stessa epoca, con analoga tipologia costruttiva.

Indicazioni normative:**Unità di analisi fra UMI 10/03, UMI 10/02 e UMI 10/01:**

Il progetto strutturale relativo alle UMI 10/03, UMI 10/02 (con esito di agibilità "B") e UMI 10/01 (con esiti di agibilità "E" e "B") contigue dovrà essere sviluppato in forma partecipata dai progettisti incaricati, al fine di valutare gli effetti reciproci prodotti dagli interventi progettati per le tre UMI e allo scopo di redigere una dichiarazione congiunta, a firma di tutti i progettisti, che asseveri che le opere progettate per ciascuna UMI non riducano il livello di sicurezza delle UMI contigue.

Unità di analisi fra UMI 10/03 ed edificio 10/04:

Nel caso di intervento di miglioramento sismico, il progetto strutturale relativo alla UMI 10/03 dovrà essere sviluppato comprendendo nella modellazione il contiguo edificio 10/04 (con esito di agibilità "A"), che viene coinvolto interamente nel calcolo, pur limitando l'intervento strutturale alla sola UMI 10/03.

Nel caso invece di interventi di riparazione o rafforzamento locale (consentiti solo per esito B o C), "il progetto e la valutazione della sicurezza potranno essere riferiti alle sole parti e/o elementi interessati": non è pertanto necessario analizzare la struttura nel suo insieme e l'Unità di Analisi non viene quindi chiamata in causa.

UMI n. BF/01



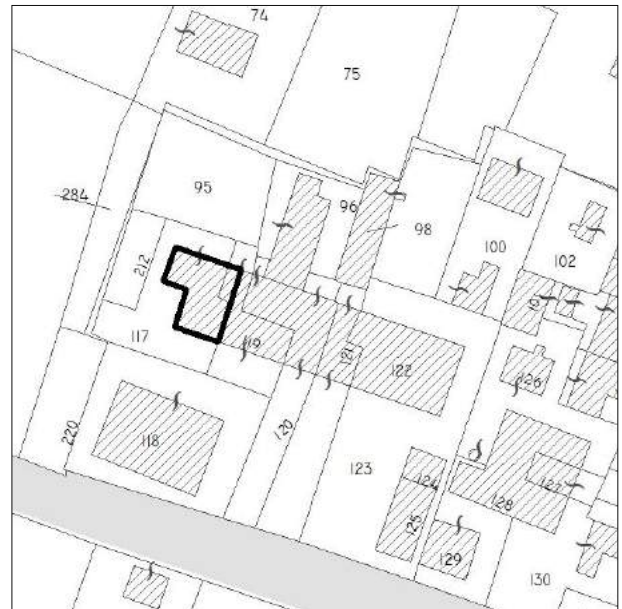
Localizzazione

Riferimenti catastali:
Foglio 39, Particelle 117 (parte), 119 (parte)

Ubicazione:
via Borgoferro



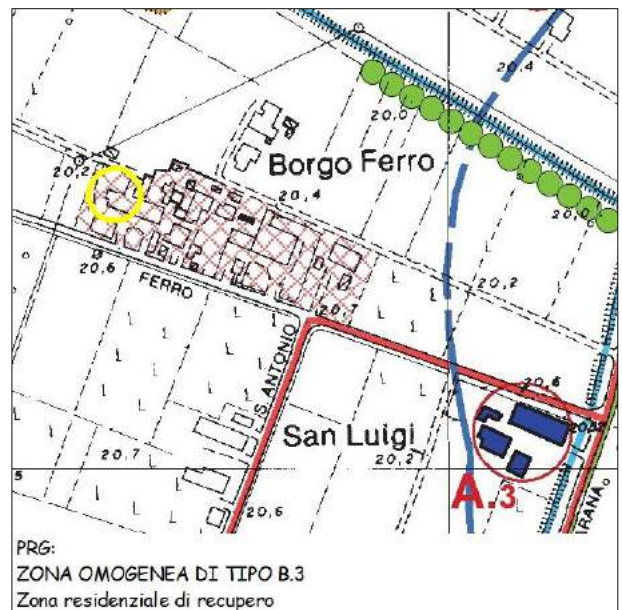
UMI



Riferimenti catastali



Esito della valutazione danni e perimetrazione UMI



PRG:
ZONA OMOGENEA DI TIPO B.3
Zona residenziale di recupero

Disciplina urbanistica vigente



Foto da via Borgoferro (cortile interno)

Caratteristiche strutturali:

Esito di agibilità: "E" (Scheda AeDES)

UMI costituita da due unità strutturali, entrambe in muratura, con pianta complessiva a L: una sul lato Ovest (con pianta a L) e una sul lato Est (con pianta rettangolare). Entrambe le unità strutturali, di altezza paragonabile, hanno coperto a falde inclinate, 2 piani fuori terra e orizzontamenti lievemente sfalsati di quota.

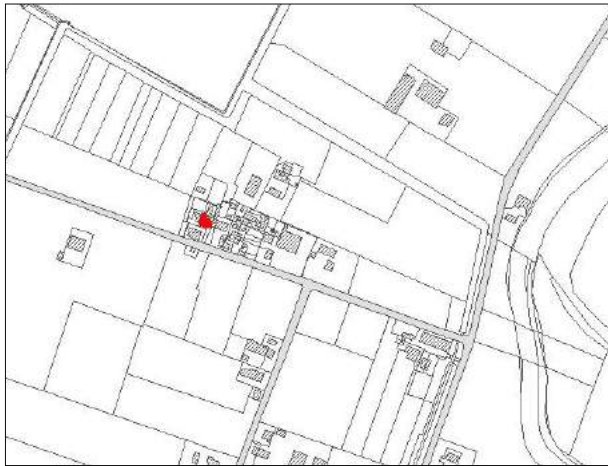
Sul lato Est, l'unità strutturale lato Est confina con un fabbricato (facente parte della UMI BF/02, a sua volta contigua alla UMI BF/03, confinante con la UMI BF/05) costruito nella stessa epoca, con analoga tipologia costruttiva, di altezza paragonabile e con orizzontamenti sfalsati di quota.

Indicazioni normative:

Unità di analisi fra UMI BF/01, UMI BF/02, UMI BF/03 e UMI BF/05:

Il progetto strutturale relativo alle UMI BF/01, UMI BF/02, UMI BF/03 e UMI BF/05 (tutte con esito di agibilità "E") contigue dovrà essere sviluppato in forma partecipata dai progettisti incaricati, al fine di valutare gli effetti reciproci prodotti dagli interventi progettati per le quattro UMI e allo scopo di redigere una dichiarazione congiunta, a firma di tutti i progettisti, che asseveri che le opere progettate per ciascuna UMI non riducano il livello di sicurezza delle UMI contigue.

UMI n. BF/02



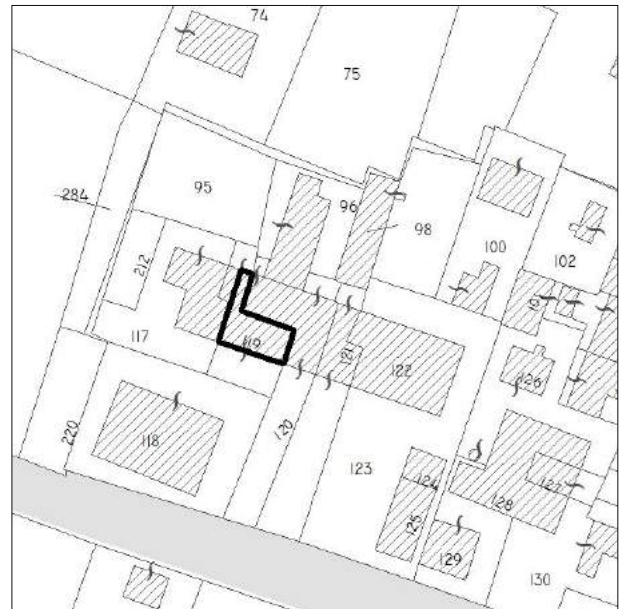
Localizzazione

Riferimenti catastali:
Foglio 39, Particella 119 (parte)

Ubicazione:
via Borgoferro



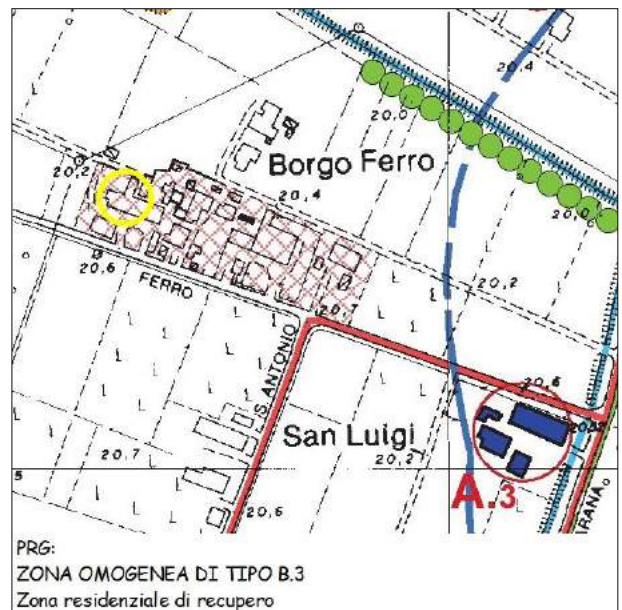
UMI



Riferimenti catastali



Esito della valutazione danni e perimetrazione UMI



PRG:
ZONA OMOGENEA DI TIPO B.3
Zona residenziale di recupero

Disciplina urbanistica vigente



Foto da via Borgoferro (cortile interno)

Caratteristiche strutturali:

Esito di agibilità: "E" (Scheda AeDES)

UMI costituita da un'unica unità strutturale. L'edificio, in muratura, ha pianta a L, con 2 piani fuori terra e coperto a falde inclinate.

Sul lato Ovest, l'edificio confina con un fabbricato (facente parte della UMI BF/01) costruito nella stessa epoca, con analoga tipologia costruttiva, di altezza paragonabile e con orizzontamenti sfalsati di quota.

Sul lato Est, l'edificio confina con un fabbricato (facente parte della UMI BF/03, a sua volta contigua alla UMI BF/05) costruito nella stessa epoca, con analoga tipologia costruttiva, di altezza superiore e con orizzontamenti sfalsati di quota.

Indicazioni normative:

Unità di analisi fra UMI BF/02, UMI BF/01, UMI BF/03 e UMI BF/05:

Il progetto strutturale relativo alle UMI BF/02, UMI BF/01, UMI BF/03 e UMI BF/05 (tutte con esito di agibilità "E") contigue dovrà essere sviluppato in forma partecipata dai progettisti incaricati, al fine di valutare gli effetti reciproci prodotti dagli interventi progettati per le quattro UMI e allo scopo di redigere una dichiarazione congiunta, a firma di tutti i progettisti, che asseveri che le opere progettate per ciascuna UMI non riducano il livello di sicurezza delle UMI contigue.

UMI n. BF/03



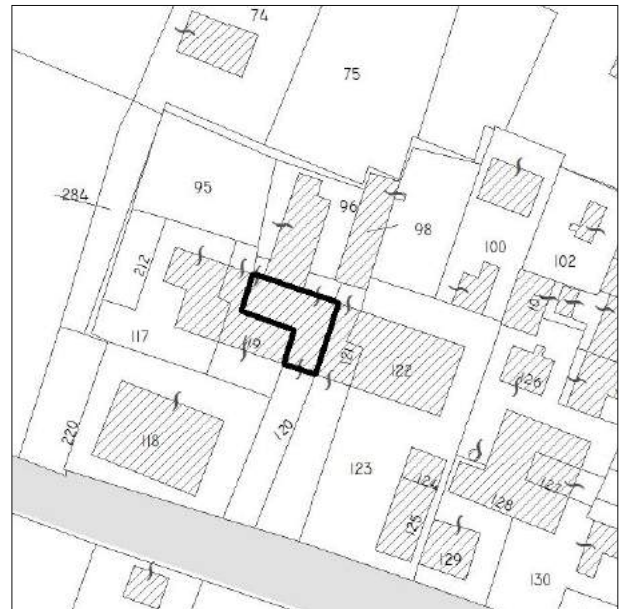
Localizzazione

Riferimenti catastali:
Foglio 39, Particella 120 (parte)

Ubicazione:
via Borgoferro



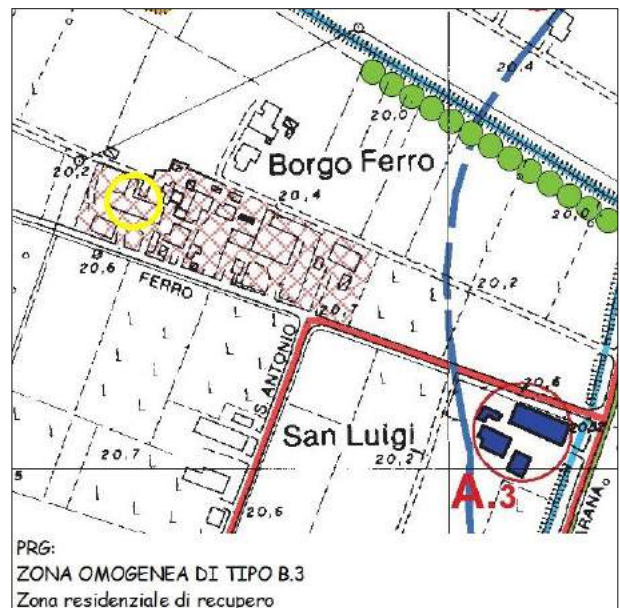
UMI



Riferimenti catastali



Esito della valutazione danni e perimetrazione UMI



PRG:
ZONA OMOGENEA DI TIPO B.3
Zona residenziale di recupero

Disciplina urbanistica vigente



Foto da via Borgoferro (cortile interno)

Caratteristiche strutturali:**Esito di agibilità: "E" (Scheda AeDES)**

UMI costituita da un'unica unità strutturale. L'edificio, in muratura, ha pianta a L, con 3 piani fuori terra e coperto a falde inclinate.

Sul lato Ovest, l'edificio confina con un fabbricato (facente parte della UMI BF/02, a sua volta contigua alla UMI BF/01) costruito nella stessa epoca, con analoga tipologia costruttiva, di altezza inferiore e con orizzontamenti sfalsati di quota.

Sul lato Est, l'edificio confina con un fabbricato (facente parte della UMI BF/05) costruito nella stessa epoca, con analoga tipologia costruttiva, di altezza notevolmente inferiore e con orizzontamenti sfalsati di quota.

Sul lato Nord, l'edificio confina con la porzione monopiano dell'edificio BF/04, non oggetto di UMI, costruito nella stessa epoca, con analoga tipologia costruttiva.

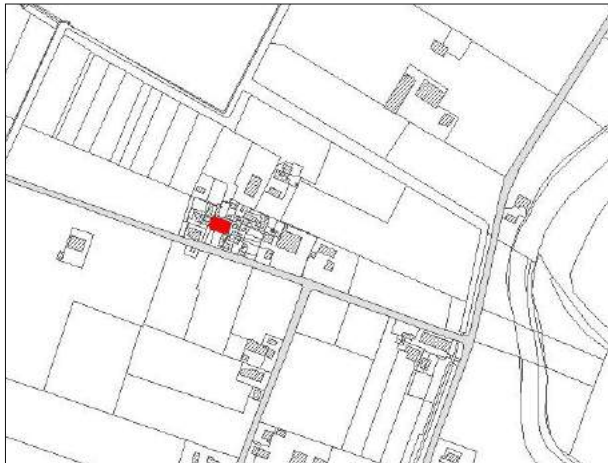
Indicazioni normative:**Unità di analisi fra UMI BF/03, UMI BF/02, UMI BF/01 e UMI BF/05:**

Il progetto strutturale relativo alle UMI BF/03, UMI BF/02, UMI BF/01 e UMI BF/05 (tutte con esito di agibilità "E") contigue dovrà essere sviluppato in forma partecipata dai progettisti incaricati, al fine di valutare gli effetti reciproci prodotti dagli interventi progettati per le quattro UMI e allo scopo di redigere una dichiarazione congiunta, a firma di tutti i progettisti, che asseveri che le opere progettate per ciascuna UMI non riducano il livello di sicurezza delle UMI contigue.

Unità di analisi fra UMI BF/03 ed edificio BF/04:

Nei confronti del contiguo edificio BF/04 (privo di scheda di danno), il progetto strutturale relativo alla UMI BF/03 dovrà considerare le interazioni strutturali relative, come definite al punto C8A.3 di cui alla Circolare n. 617 del 02.02.2009.

UMI n. BF/05



Localizzazione

Riferimenti catastali:
Foglio 39, Particelle 121 (parte), 122

Ubicazione:
via Borgoferro



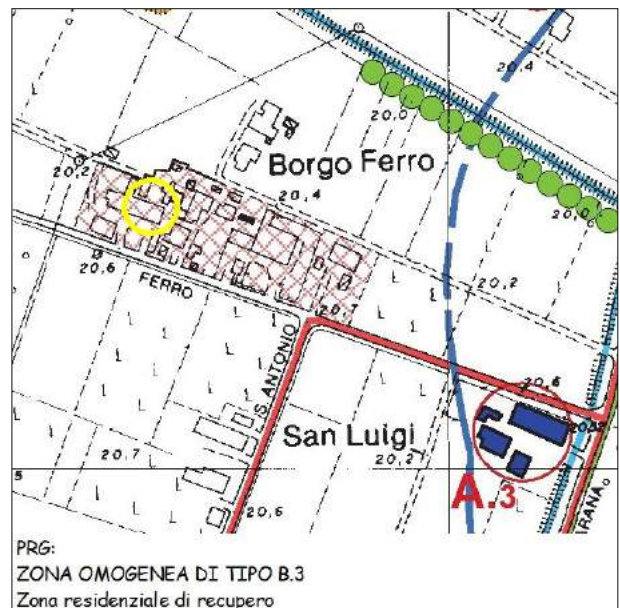
UMI



Riferimenti catastali



Esito della valutazione danni e perimetrazione UMI



PRG:
ZONA OMOGENEA DI TIPO B.3
Zona residenziale di recupero

Disciplina urbanistica vigente



Foto da via Borgoferro (cortile interno)

Caratteristiche strutturali:

Esito di agibilità: "E" (Scheda AeDES)

UMI costituita da tre unità strutturali, tutte in muratura, con pianta complessiva rettangolare: una sul lato Ovest (con pianta a L), una centrale (con pianta a L), una sul lato Est (con pianta rettangolare). Tutte le unità strutturali, altezza paragonabile, hanno coperto a falde inclinate, 2 piani fuori terra e orizzontamenti lievemente sfalsati di quota.

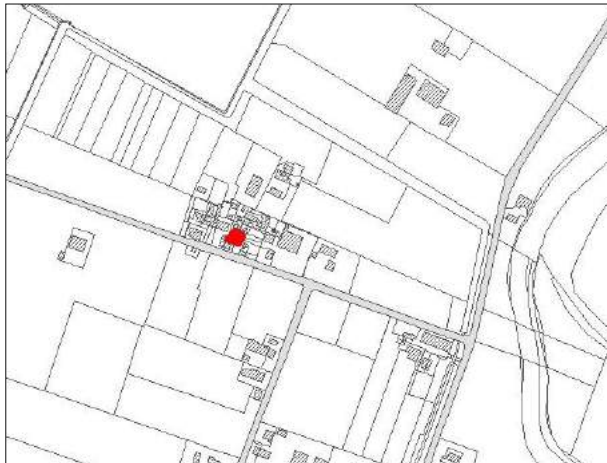
Sul lato Ovest, l'unità strutturale lato Ovest confina con un fabbricato (facente parte della UMI BF/03, a sua volta contigua alla UMI BF/02, confinante con la UMI BF/01) costruito nella stessa epoca, con analoga tipologia costruttiva, di altezza notevolmente superiore e con orizzontamenti sfalsati di quota.

Indicazioni normative:

Unità di analisi fra UMI BF/05, UMI BF/03, UMI BF/02 e UMI BF/01:

Il progetto strutturale relativo alle UMI BF/05, UMI BF/03, UMI BF/02 e UMI BF/01 (tutte con esito di agibilità "E") contigue dovrà essere sviluppato in forma partecipata dai progettisti incaricati, al fine di valutare gli effetti reciproci prodotti dagli interventi progettati per le quattro UMI e allo scopo di redigere una dichiarazione congiunta, a firma di tutti i progettisti, che asseveri che le opere progettate per ciascuna UMI non riducano il livello di sicurezza delle UMI contigue.

UMI n. BF/06



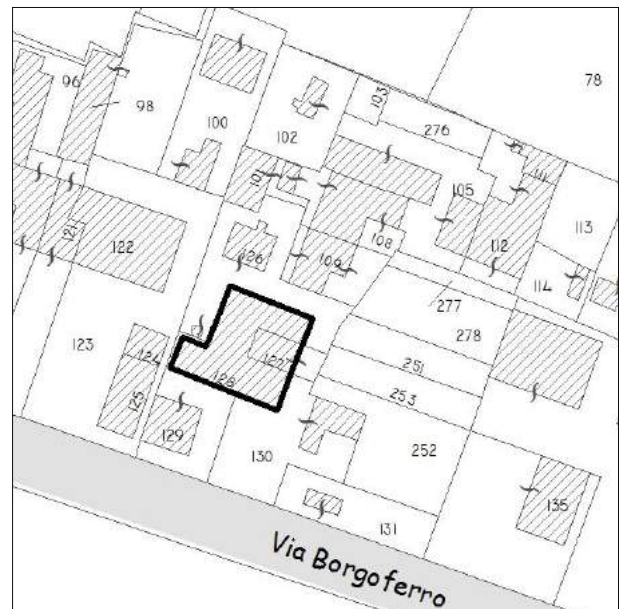
Localizzazione

Riferimenti catastali:
Foglio 39, Particelle 127 (parte), 128

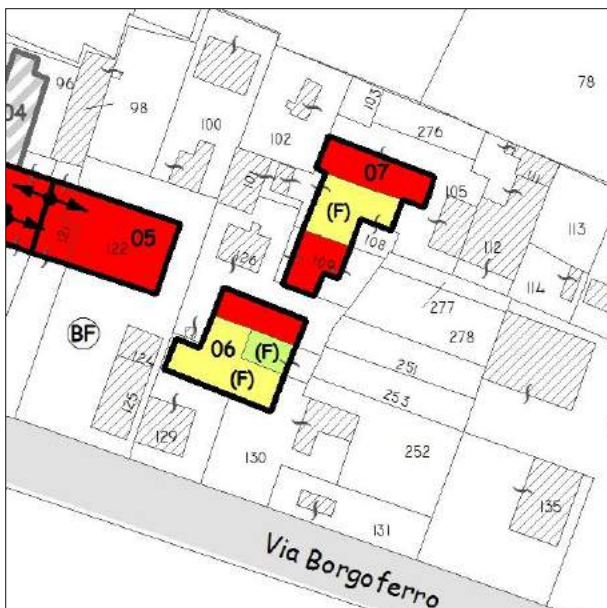
Ubicazione:
via Borgoferro



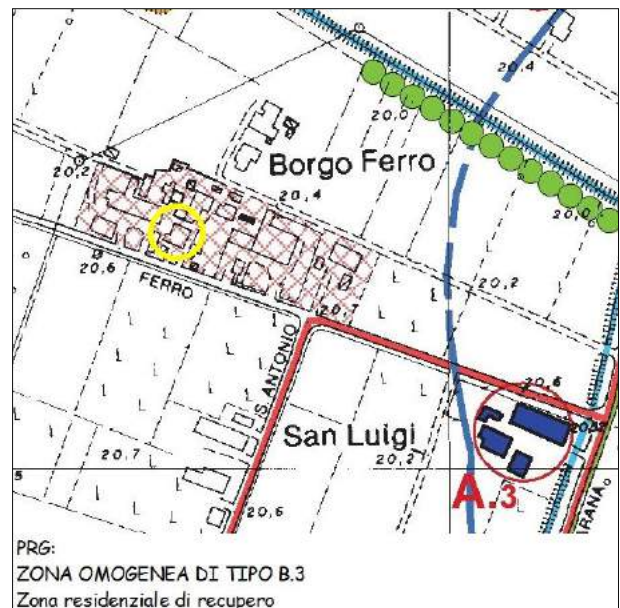
UMI



Riferimenti catastali



Esito della valutazione danni e perimetrazione UMI



Disciplina urbanistica vigente



Foto da via Borgoferro (cortile interno)



Foto da via Borgoferro (cortile interno)

Caratteristiche strutturali:

Esito di agibilità:

- porzione nord: "E" (Scheda AeDES)
- porzione sud: "F" intrinseco "B" (Scheda AeDES)
- porzione est centrale: "F" intrinseco "A" (Scheda AeDES)

UMI costituita da tre unità strutturali, tutte in muratura, con pianta complessiva a L: una sul lato Nord, una sul lato Sud e una intermedia sul lato Est. L'unità strutturale lato Nord ha pianta a L, con 2 piani fuori terra e coperto a falde inclinate. L'unità strutturale lato Sud ha pianta pressoché rettangolare allungata, con 2 piani fuori terra e coperto a falde inclinate. L'unità strutturale intermedia lato Est ha pianta rettangolare, con 3 piani fuori terra e coperto a falde inclinate.

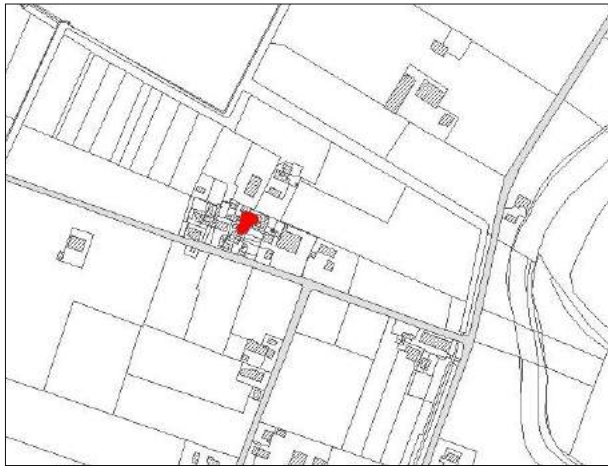
La UMI è strutturalmente separata dagli edifici adiacenti.

Indicazioni normative:

Unità di analisi fra UMI BF/06 e altre UMI dello stesso aggregato:

L'UMI considerata è isolata e pertanto il progetto strutturale ad essa relativo dovrà far riferimento al DM 14.01.2008 e alla Circolare n. 617 del 02.02.2009 senza tener conto di alcuna interazione con UMI contigue.

UMI n. BF/07



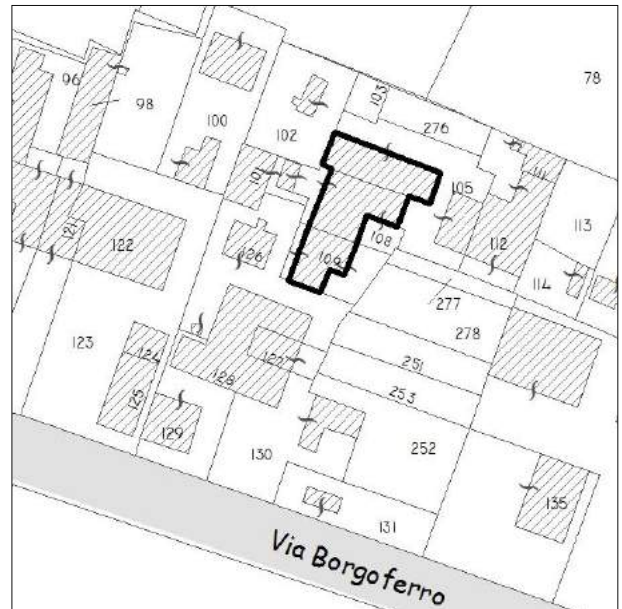
Localizzazione

Riferimenti catastali:
Foglio 39, Particelle 105 (parte), 108 (parte),
109 (parte)

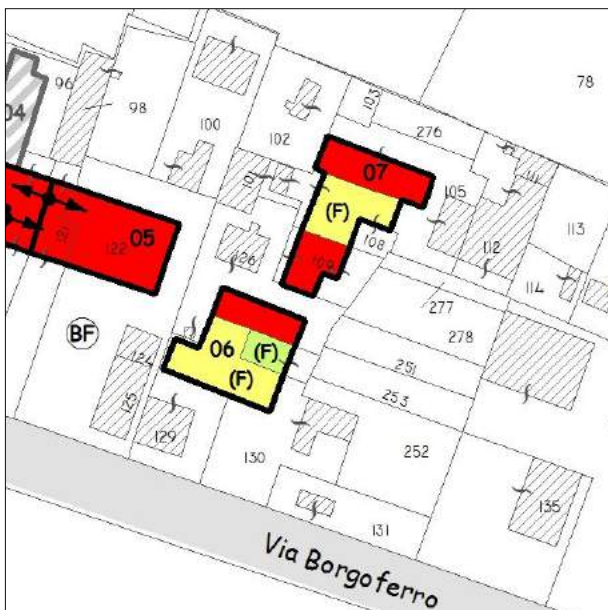
Ubicazione:
via Borgoferro



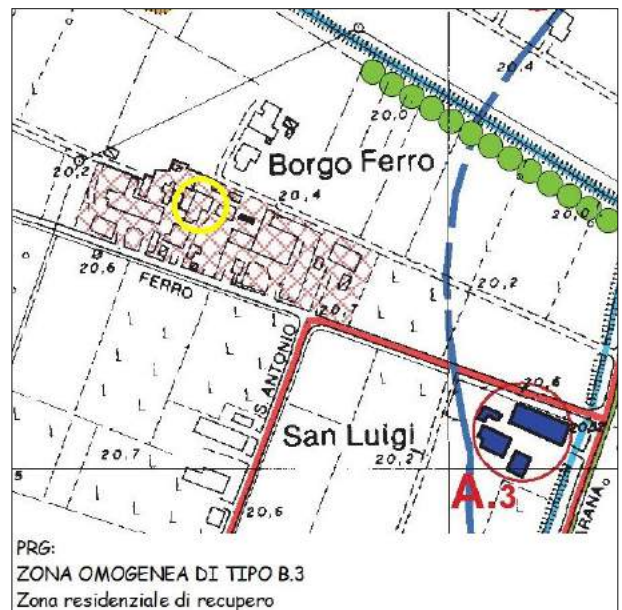
UMI



Riferimenti catastali



Esito della valutazione danni e perimetrazione UMI



Disciplina urbanistica vigente



Foto da via Borgoferro (cortile interno)



Foto da via Borgoferro (cortile interno)

Caratteristiche strutturali:

Esito di agibilità:

- porzioni nord e sud: "E" (Scheda AeDES)
- porzione centrale: "F" intrinseco "B" (Scheda AeDES)

UMI costituita da tre unità strutturali, tutte in muratura: una sul lato Nord, una centrale e una sul lato Sud. L'unità strutturale lato Nord ha pianta rettangolare allungata, con 2 piani fuori terra e coperto a falde inclinate. L'unità strutturale centrale ha pianta a L, con 2 piani fuori terra (+ 1 sottotetto nella sola porzione Sud) e coperto a falde inclinate. L'unità strutturale lato Sud ha pianta a L, con 3 piani fuori terra (2 + 1 sottotetto) e coperto a falde inclinate.

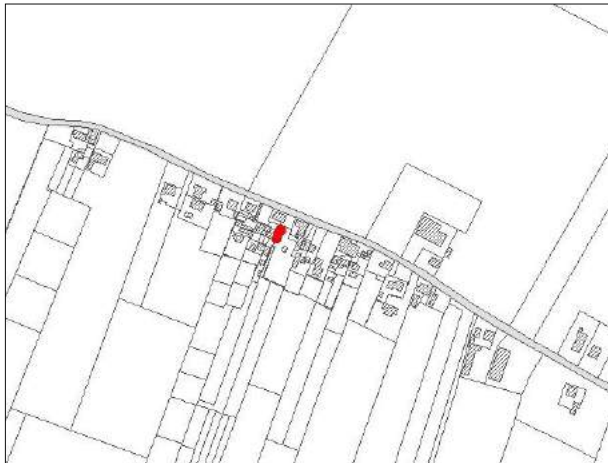
La UMI è strutturalmente separata dagli edifici adiacenti.

Indicazioni normative:

Unità di analisi fra UMI BF/07 e altre UMI dello stesso aggregato:

L'UMI considerata è isolata e pertanto il progetto strutturale ad essa relativo dovrà far riferimento al DM 14.01.2008 e alla Circolare n. 617 del 02.02.2009 senza tener conto di alcuna interazione con UMI contigue.

UMI n. CB/01



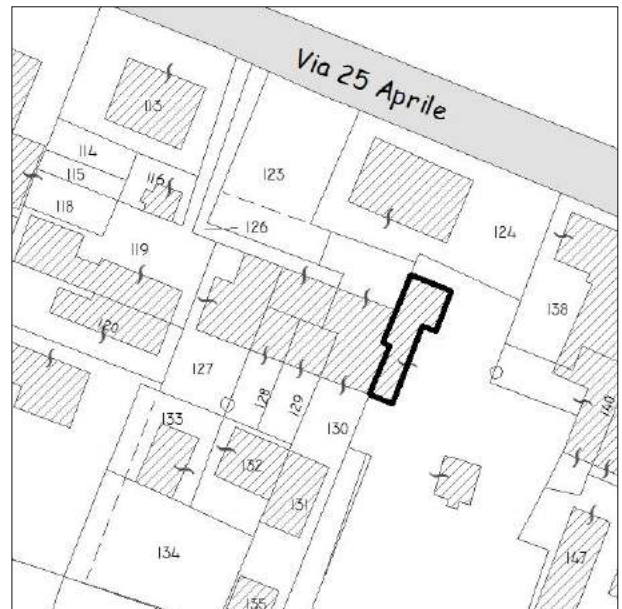
Localizzazione

Riferimenti catastali:
Foglio 49, Particella 139 (parte)

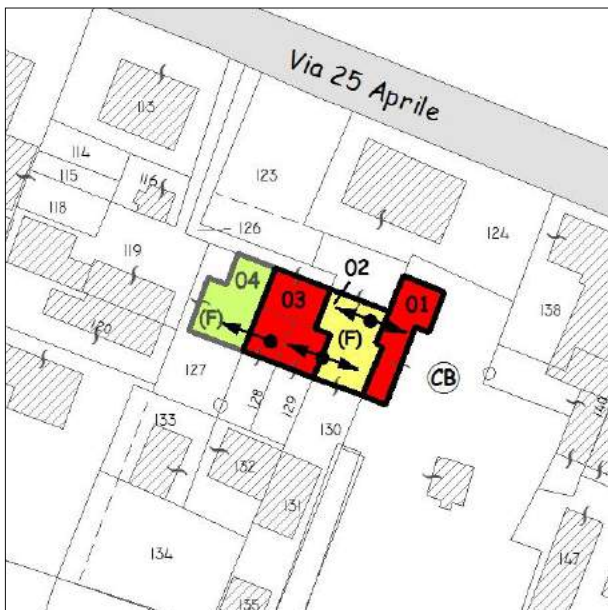
Ubicazione:
via 25 Aprile



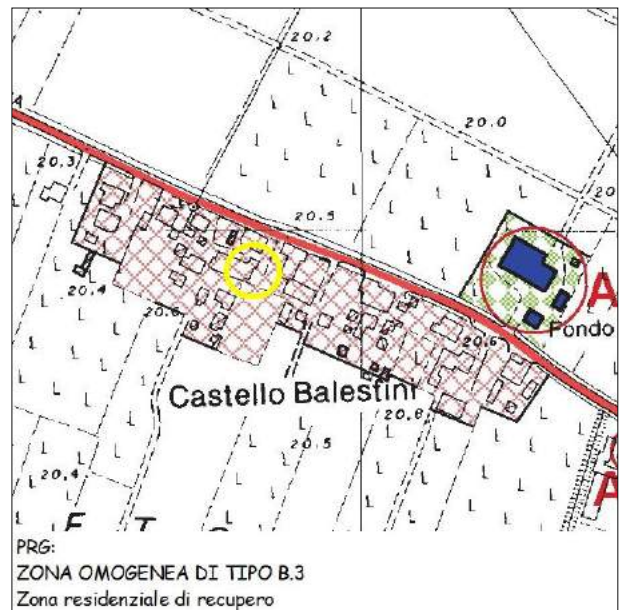
UMI



Riferimenti catastali



Esito della valutazione danni e perimetrazione UMI



PRG:
ZONA OMOGENEA DI TIPO B.3
Zona residenziale di recupero

Disciplina urbanistica vigente



Foto da via 25 aprile (cortile interno)

Caratteristiche strutturali:

Esito di agibilità: "E" (Scheda AeDES)

UMI costituita da due unità strutturali, entrambe in muratura: una sul lato Sud e una sul lato Nord. L'unità strutturale lato Sud ha pianta a L, con 3 piani fuori terra (2 + 1 sottotetto) e coperto a falde inclinate. L'unità strutturale lato Nord ha pianta quadrata, con 2 piani fuori terra e coperto a falde inclinate.

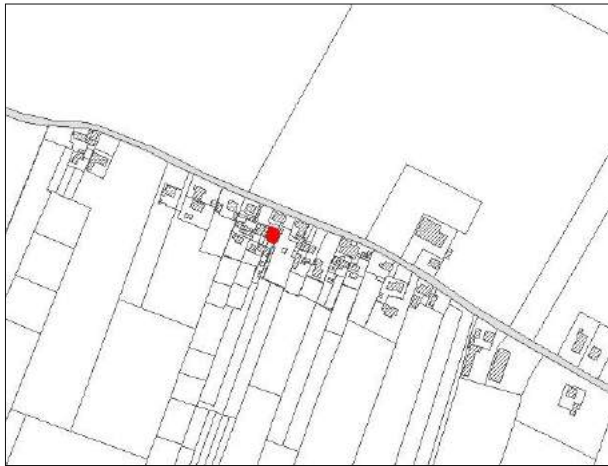
Sul lato Ovest, l'unità strutturale lato Sud confina con un fabbricato (facente parte della UMI CB/02, a sua volta contigua alla UMI CB/03) costruito nella stessa epoca, con analoga tipologia costruttiva, di altezza notevolmente inferiore e con orizzontamenti sfalsati di quota.

Indicazioni normative:

Unità di analisi fra UMI CB/01, UMI CB/02 e UMI CB/03:

Il progetto strutturale relativo alle UMI CB/01, UMI CB/02 (con esito di agibilità "F" (esito intrinseco "B")) e UMI CB/03 (con esito di agibilità "E") contigue dovrà essere sviluppato in forma partecipata dai progettisti incaricati, al fine di valutare gli effetti reciproci prodotti dagli interventi progettati per le tre UMI e allo scopo di redigere una dichiarazione congiunta, a firma di tutti i progettisti, che asseveri che le opere progettate per ciascuna UMI non riducano il livello di sicurezza delle UMI contigue.

UMI n. CB/02



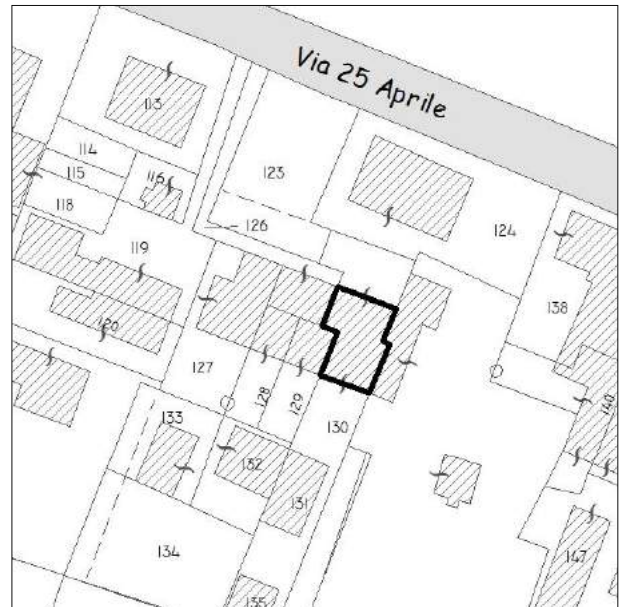
Localizzazione

Riferimenti catastali:
Foglio 49, Particella 130 (parte)

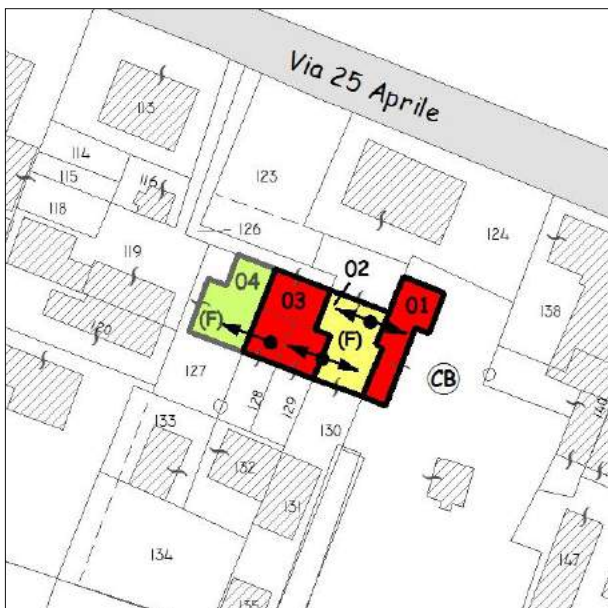
Ubicazione:
via 25 Aprile



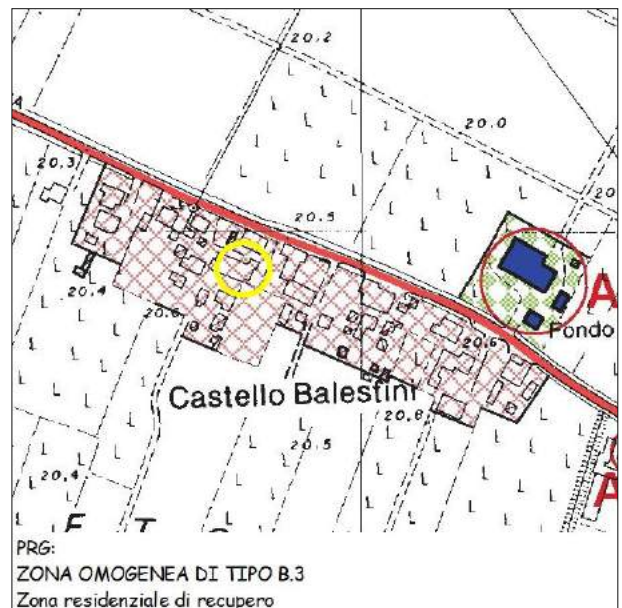
UMI



Riferimenti catastali



Esito della valutazione danni e perimetrazione UMI



PRG:
ZONA OMOGENEA DI TIPO B.3
Zona residenziale di recupero

Disciplina urbanistica vigente



Foto da via 25 aprile (cortile interno)

Caratteristiche strutturali:

Esito di agibilità: "F" intrinseco "B" (Scheda AeDES)

UMI costituita da un'unica unità strutturale. L'edificio, in muratura, ha pianta a Z, con 2 piani fuori terra e coperto a falde inclinate.

Sul lato Est, l'edificio confina con un fabbricato (facente parte della UMI CB/01) costruito nella stessa epoca, con analoga tipologia costruttiva, di altezza notevolmente superiore e con orizzontamenti sfalsati di quota.

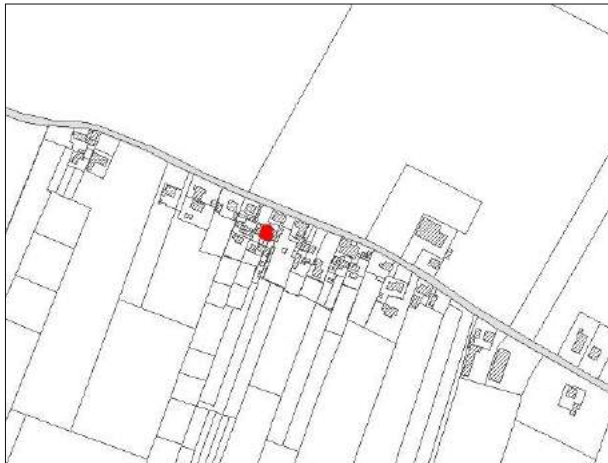
Sul lato Ovest, l'edificio confina con un fabbricato (facente parte della UMI CB/03) costruito nella stessa epoca, con analoga tipologia costruttiva, di altezza notevolmente superiore e con orizzontamenti sfalsati di quota.

Indicazioni normative:

Unità di analisi fra UMI CB/02, UMI CB/01 e UMI CB/03:

Il progetto strutturale relativo alle UMI CB/02, UMI CB/01 e UMI CB/03 (entrambe con esito di agibilità "E") contigue dovrà essere sviluppato in forma partecipata dai progettisti incaricati, al fine di valutare gli effetti reciproci prodotti dagli interventi progettati per le tre UMI e allo scopo di redigere una dichiarazione congiunta, a firma di tutti i progettisti, che asseveri che le opere progettate per ciascuna UMI non riducano il livello di sicurezza delle UMI contigue.

UMI n. CB/03



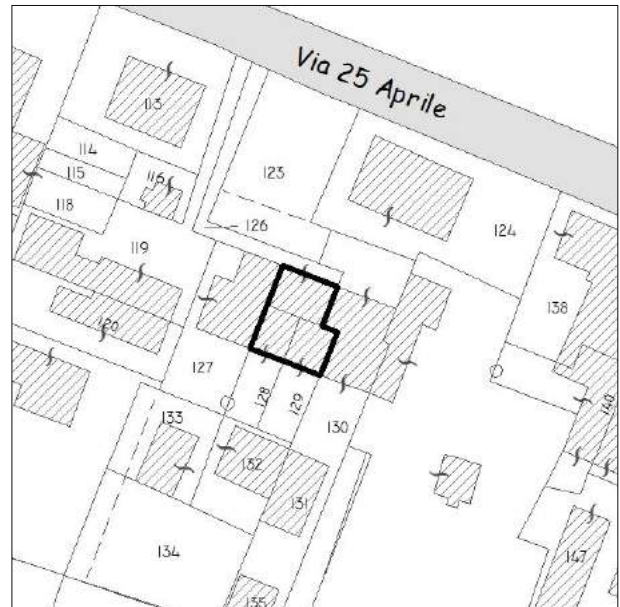
Localizzazione

Riferimenti catastali:
Foglio 49, Particelle 126 (parte), 128 (parte),
129 (parte)

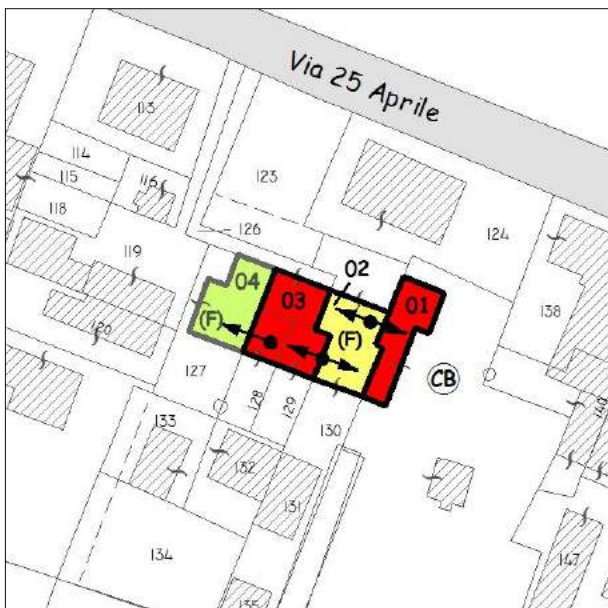
Ubicazione:
via 25 Aprile



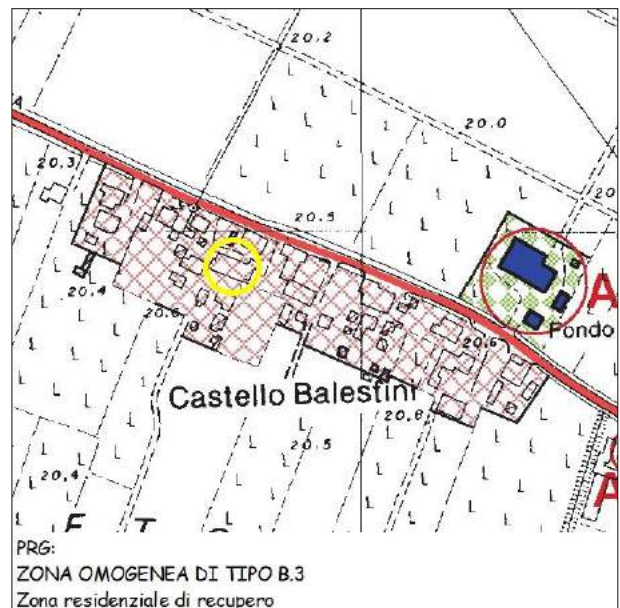
UMI



Riferimenti catastali



Esito della valutazione danni e perimetrazione UMI



PRG:
ZONA OMOGENEA DI TIPO B.3
Zona residenziale di recupero

Disciplina urbanistica vigente



Foto da via 25 aprile (cortile interno)

Caratteristiche strutturali:**Esito di agibilità: "E" (Scheda AeDES)**

UMI costituita da due unità strutturali, entrambe in muratura, con pianta complessiva a L: una sul lato Sud e una sul lato Nord. L'unità strutturale lato Sud ha pianta a L, con 3 piani fuori terra e coperto a falde inclinate. L'unità strutturale lato Nord ha pianta a L, con 3 piani fuori terra (2 + 1 sottotetto) e coperto a falde inclinate.

Sul lato Est, la UMI confina con un fabbricato (facente parte della UMI CB/02, a sua volta contigua alla UMI CB/01) costruito nella stessa epoca, con analoga tipologia costruttiva, di altezza notevolmente inferiore e con orizzontamenti sfalsati di quota.

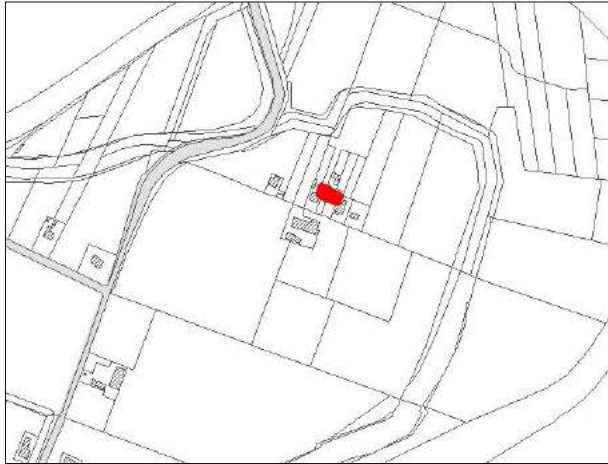
Sul lato Ovest, l'edificio confina con l'edificio CB/04, non oggetto di UMI, costruito nella stessa epoca, con analoga tipologia costruttiva, di altezza inferiore e con orizzontamenti sfalsati di quota.

Indicazioni normative:**Unità di analisi fra UMI CB/03, UMI CB/02 e UMI CB/01:**

Il progetto strutturale relativo alle UMI CB/03, UMI CB/02 (con esito di agibilità "F" (esito intrinseco "B")) e UMI CB/01 (con esito di agibilità "E") contigue dovrà essere sviluppato in forma partecipata dai progettisti incaricati, al fine di valutare gli effetti reciproci prodotti dagli interventi progettati per le tre UMI e allo scopo di redigere una dichiarazione congiunta, a firma di tutti i progettisti, che asseveri che le opere progettate per ciascuna UMI non riducano il livello di sicurezza delle UMI contigue.

Unità di analisi fra UMI CB/03 ed edificio CB/04:

Il progetto di miglioramento sismico relativo alla UMI CB/03 dovrà essere sviluppato comprendendo nella modellazione il contiguo edificio CB/04 (con esito di agibilità "F" (esito intrinseco "A")), che viene coinvolto interamente nel calcolo, pur limitando l'intervento strutturale alla sola UMI CB/03.



Localizzazione

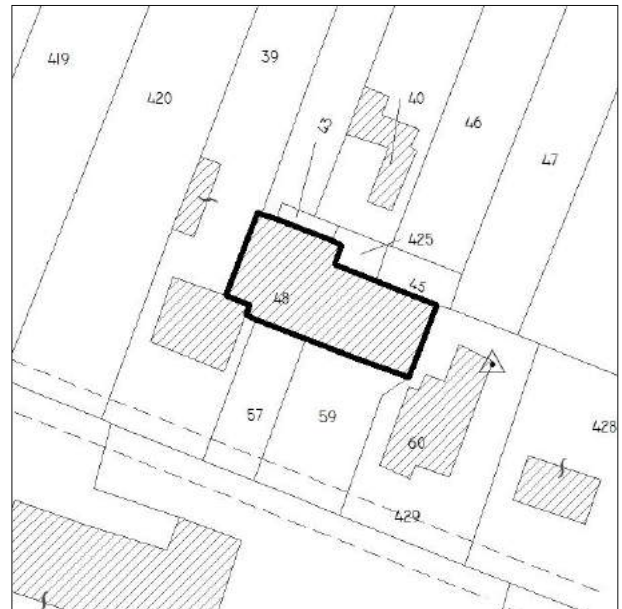
UMI n. LV/01

Riferimenti catastali:
Foglio 50, Particella 48 (parte)

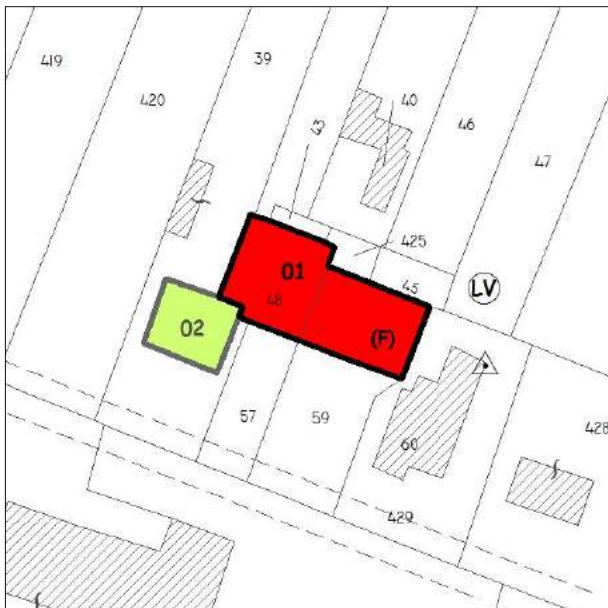
Ubicazione:
via Chiesa Nord



UMI



Riferimenti catastali



Esito della valutazione danni e perimetrazione UMI



PRG:
ZONA OMOGENEA DI TIPO E1
Agricola normale

Beni culturali e relativa tipologia d'intervento

Disciplina urbanistica vigente



Foto da via Chiesa Nord (cortile interno)



Foto da via Chiesa Nord (cortile interno)

Caratteristiche strutturali:

Esito di agibilità:

- porzione ovest: "E" (Scheda AeDES)
- porzione est: "F" (Scheda AeDES) intrinseco "E" (Scheda istruttoria del Comune di Novi di Modena)

UMI costituita da due unità strutturali, entrambe in muratura, con pianta complessiva a L: una sul lato Est e una sul lato Ovest. L'unità strutturale lato Est ha pianta rettangolare, con 3 piani fuori terra (2 + 1 sottotetto) e coperto a falde inclinate. L'unità strutturale lato Ovest ha pianta quadrata, con 3 piani fuori terra (2 + 1 sottotetto) e coperto a falde inclinate.

Sul lato Sud-Ovest, l'unità strutturale lato Ovest confina per un breve tratto con l'edificio LV/02, non oggetto di UMI, costruito nella stessa epoca, con analoga tipologia costruttiva, di altezza superiore e con orizzontamenti sfalsati di quota.

Indicazioni normative:

Unità di analisi fra UMI LV/01 ed edificio LV/02:

Nei confronti del contiguo edificio LV/02 (con esito di agibilità "A"), il progetto strutturale relativo alla UMI LV/01 dovrà considerare le interazioni strutturali relative, come definite al punto C8A.3 di cui alla Circolare n. 617 del 02.02.2009.

UMI n. RA/01



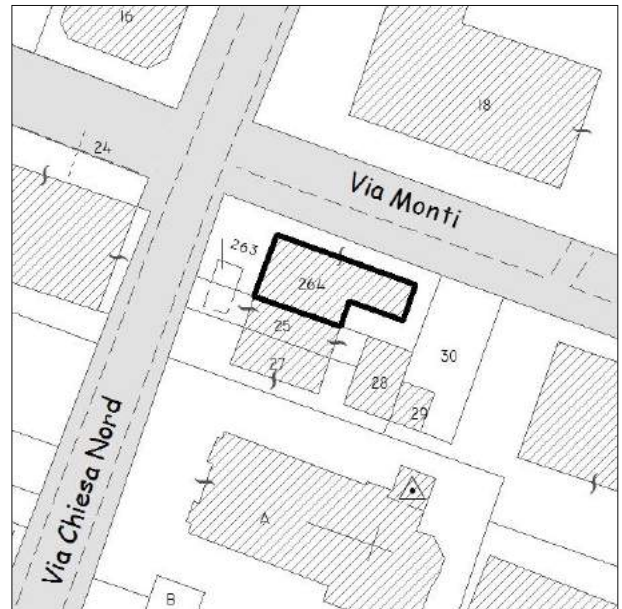
Localizzazione

Riferimenti catastali:
Foglio 55, Particella 264 (parte)

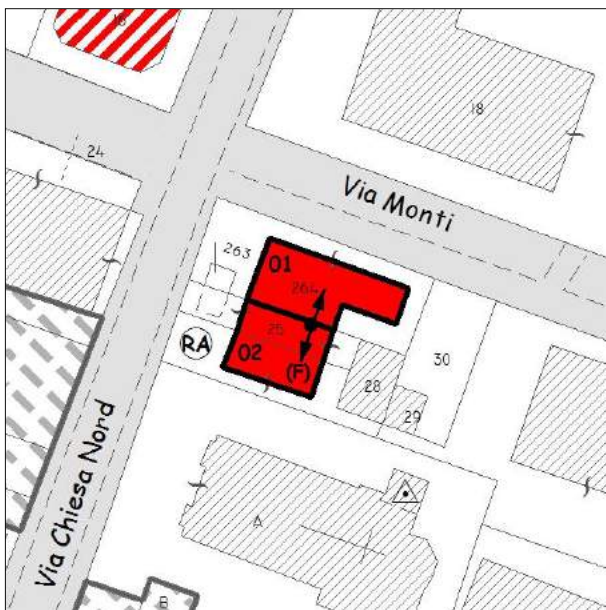
Ubicazione:
via Chiesa Nord/via Monti (Rovereto)



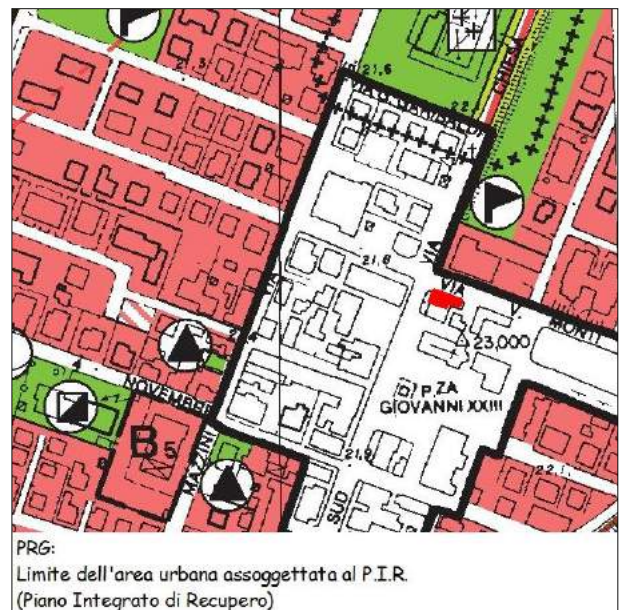
UMI



Riferimenti catastali



Esito della valutazione danni e perimetrazione UMI



PRG:
Limite dell'area urbana assoggettata al P.I.R.
(Piano Integrato di Recupero)

Disciplina urbanistica vigente



Foto da via Chiesa Nord

Caratteristiche strutturali:

Esito di agibilità: "E" (Scheda AeDES)

UMI costituita da un'unica unità strutturale. L'edificio, in muratura, ha pianta a L, con 3 piani fuori terra e coperto a falde inclinate.

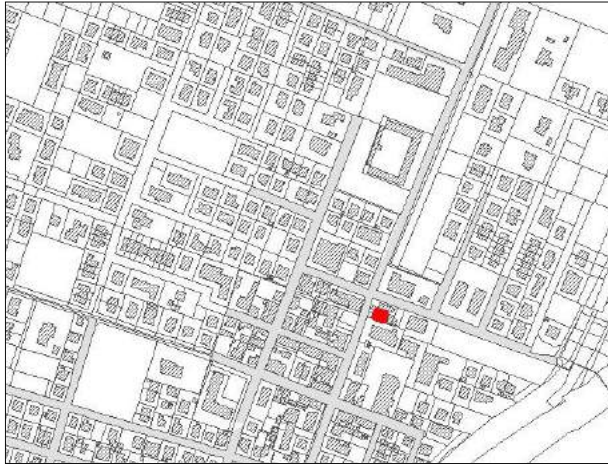
Sul lato Sud, l'edificio confina con un fabbricato (facente parte della UMI RA/02) costruito nella stessa epoca, con analoga tipologia costruttiva, di altezza lievemente inferiore e con orizzontamenti sfalsati di quota.

Indicazioni normative:

Unità di analisi fra UMI RA/01 e UMI RA/02:

Il progetto strutturale relativo alle UMI RA/01 e UMI RA/02 (con esito di agibilità "F" (esito intrinseco "E")) contigue dovrà essere sviluppato in forma partecipata dai progettisti incaricati, al fine di valutare gli effetti reciproci prodotti dagli interventi progettati per le due UMI e allo scopo di redigere una dichiarazione congiunta, a firma di entrambi i progettisti, che asseveri che le opere progettate per ciascuna UMI non riducano il livello di sicurezza delle UMI contigue.

UMI n. RA/02



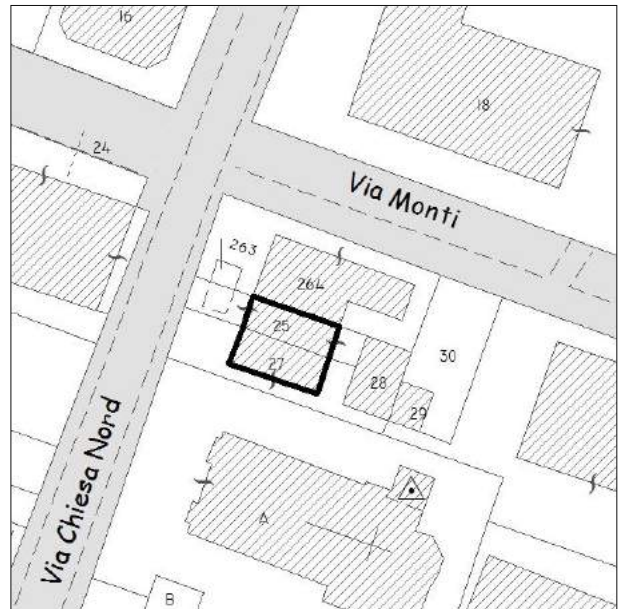
Localizzazione

Riferimenti catastali:
Foglio 55, Particelle 25 (parte), 27 (parte)

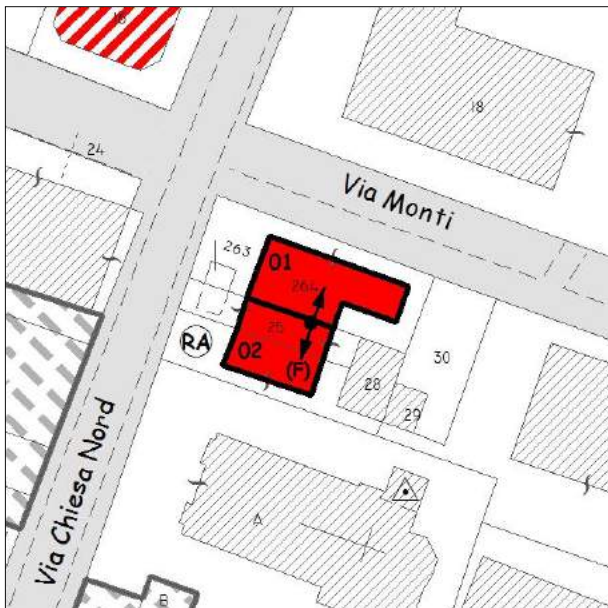
Ubicazione:
via Chiesa Nord (Rovereto)



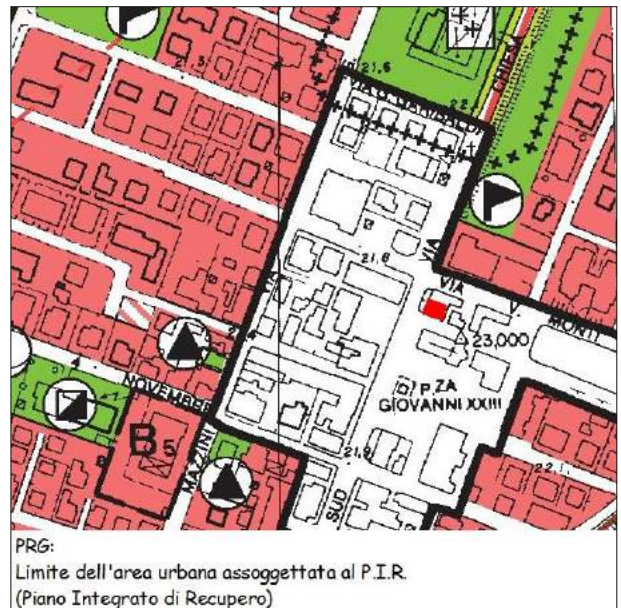
UMI



Riferimenti catastali



Esito della valutazione danni e perimetrazione UMI



PRG:
Limite dell'area urbana assoggettata al P.I.R.
(Piano Integrato di Recupero)

Disciplina urbanistica vigente



Foto da via Chiesa Nord

Caratteristiche strutturali:

Esito di agibilità: "F" intrinseco "E" (Scheda AeDES)

UMI costituita da un'unica unità strutturale. L'edificio, in muratura, ha pianta rettangolare, con 3 piani fuori terra e coperto a falde inclinate.

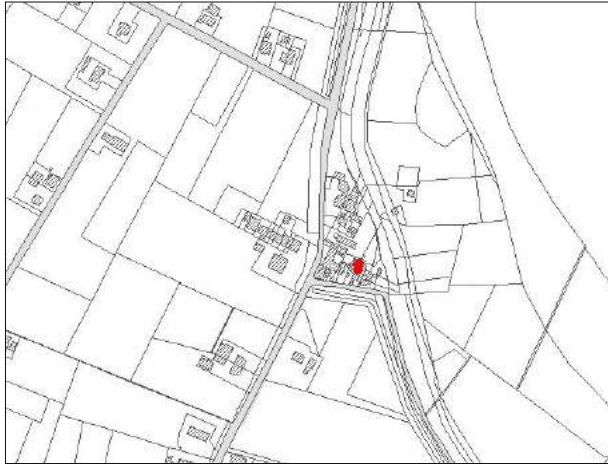
Sul lato Nord, l'edificio confina con un fabbricato (facente parte della UMI RA/01) costruito nella stessa epoca, con analoga tipologia costruttiva, di altezza lievemente superiore e con orizzontamenti sfalsati di quota.

Indicazioni normative:

Unità di analisi fra UMI RA/02 e UMI RA/01:

Il progetto strutturale relativo alle UMI RA/02 e UMI RA/01 (con esito di agibilità "E") contigue dovrà essere sviluppato in forma partecipata dai progettisti incaricati, al fine di valutare gli effetti reciproci prodotti dagli interventi progettati per le due UMI e allo scopo di redigere una dichiarazione congiunta, a firma di entrambi i progettisti, che asseveri che le opere progettate per ciascuna UMI non riducano il livello di sicurezza delle UMI contigue.

UMI n. RB/02



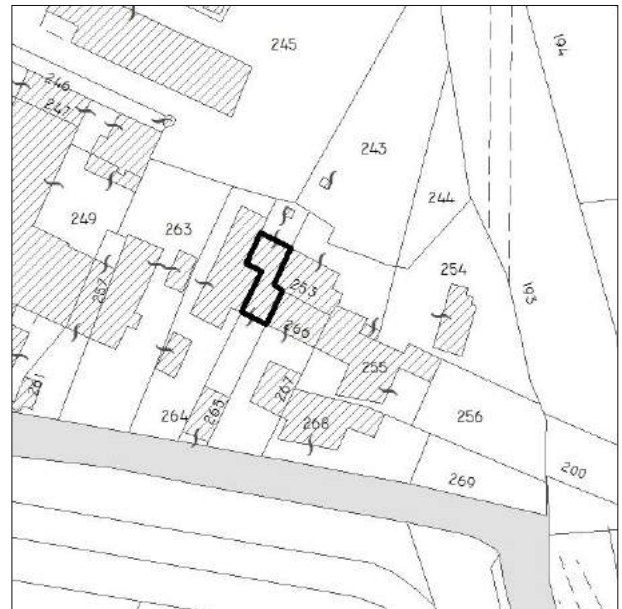
Localizzazione

Riferimenti catastali:
Foglio 58, Particella 252 (parte)

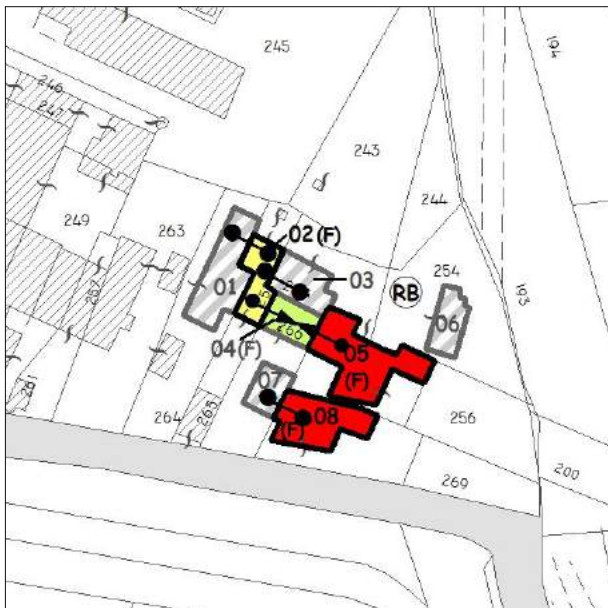
Ubicazione:
via Chiesa Sud



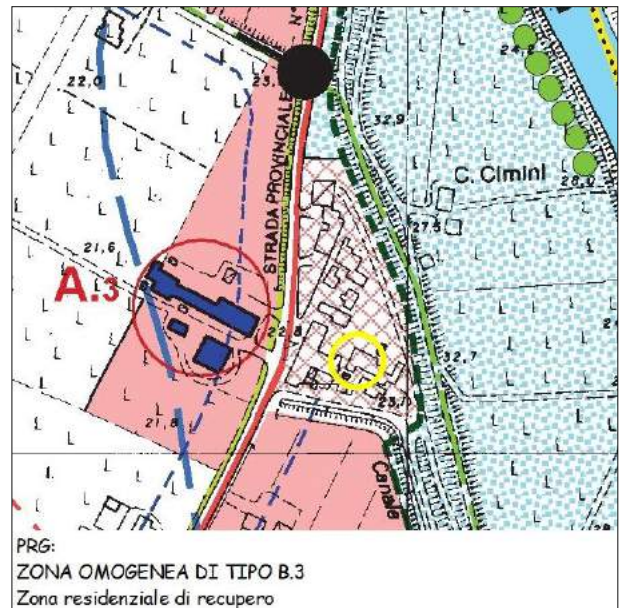
UMI



Riferimenti catastali



Esito della valutazione danni e perimetrazione UMI



Disciplina urbanistica vigente



Foto da via Chiesa Sud (cortile interno)

Caratteristiche strutturali:**Esito di agibilità: "F" intrinseco "B" (Scheda AeDES)**

UMI costituita da un'unica unità strutturale. L'edificio, in muratura, ha pianta pressoché a Z, con 3 piani fuori terra (2 + 1 sottotetto) e coperto a falde inclinate impostate a quote diverse.

Sul lato Ovest, l'edificio confina con l'edificio RB/01, non oggetto di UMI, costruito nella stessa epoca, con analoga tipologia costruttiva, di altezza inferiore e con orizzontamenti sfalsati di quota.

Sul lato Nord-Est, l'edificio confina con l'edificio RB/03, non oggetto di UMI, costruito nella stessa epoca, con analoga tipologia costruttiva, di altezza lievemente inferiore e con orizzontamenti sfalsati di quota.

Sul lato Sud-Est, l'edificio confina con l'edificio RB/04, non oggetto di UMI, costruito nella stessa epoca, con analoga tipologia costruttiva, di uguale altezza, ma con orizzontamenti sfalsati di quota.

Indicazioni normative:**Unità di analisi fra UMI RB/02, edificio RB/01 ed edificio RB/03:**

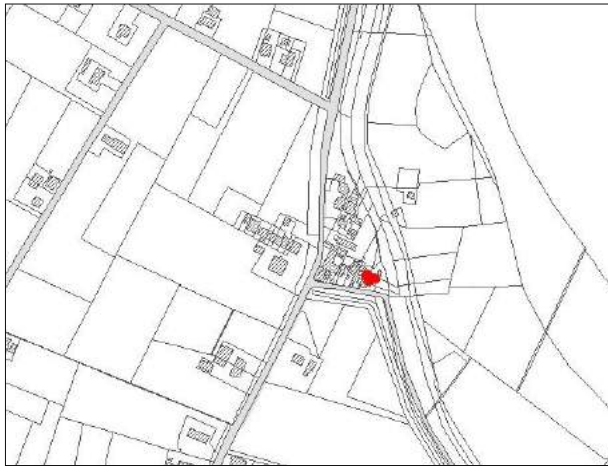
La correlazione tra la UMI RB/02 e gli edifici RB/01 e RB/03 (entrambi privi di scheda di danno) è subordinata alla determinazione del danno degli edifici RB/01 e RB/03 (v. definizione "asta con due pallini" nell'ultimo capitolo della relazione generale).

Unità di analisi fra UMI RB/02 ed edificio RB/04:

Nel caso di intervento di miglioramento sismico, il progetto strutturale relativo alla UMI RB/02 dovrà essere sviluppato comprendendo nella modellazione il contiguo edificio RB/04 (con esito di agibilità "F" (esito intrinseco "A")), che viene coinvolto interamente nel calcolo, pur limitando l'intervento strutturale alla sola UMI RB/02.

Nel caso invece di interventi di riparazione o rafforzamento locale (consentiti solo per esito B o C), "il progetto e la valutazione della sicurezza potranno essere riferiti alle sole parti e/o elementi interessati": non è pertanto necessario analizzare la struttura nel suo insieme e l'Unità di Analisi non viene quindi chiamata in causa.

UMI n. RB/05



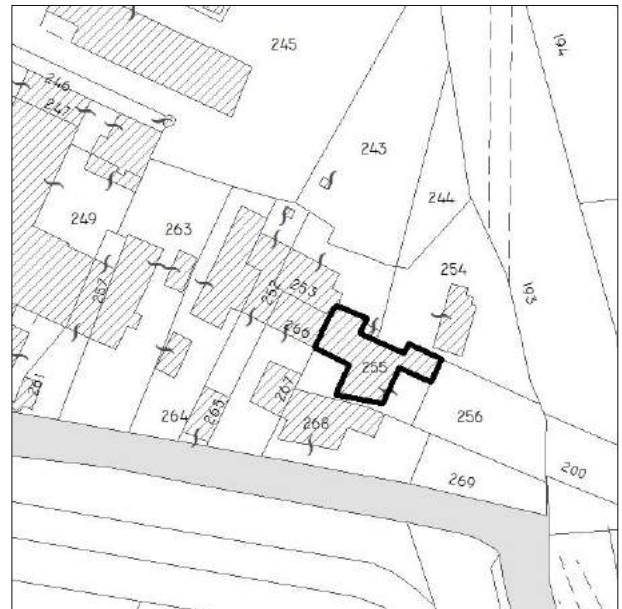
Localizzazione

Riferimenti catastali:
Foglio 58, Particella 255 (parte)

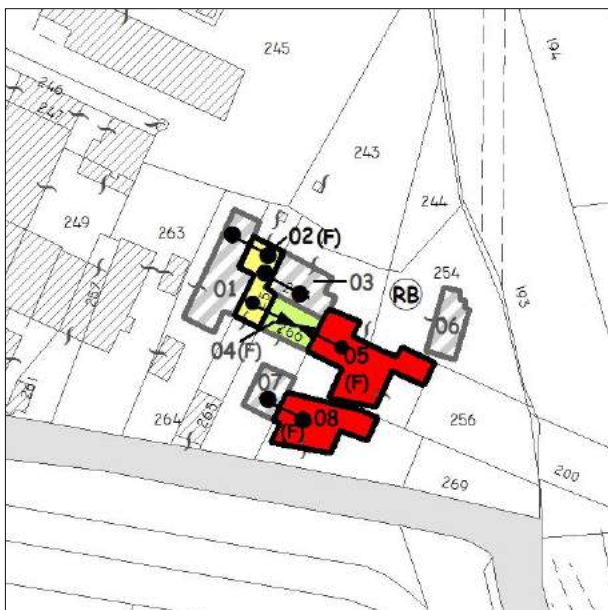
Ubicazione:
via Chiesa Sud



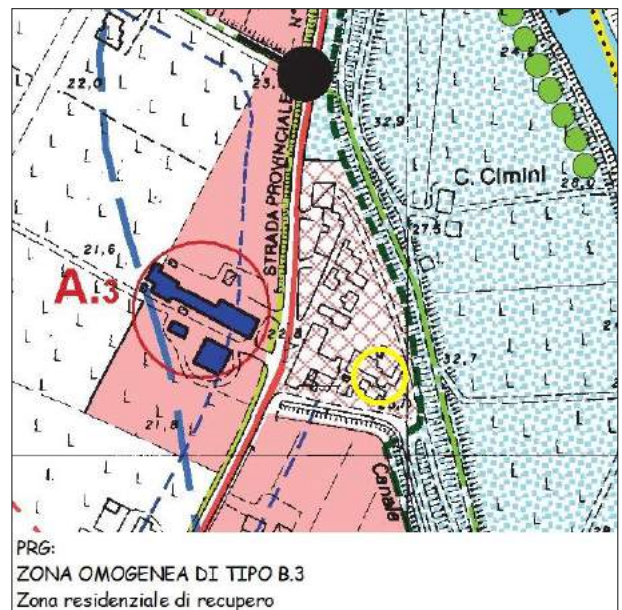
UMI



Riferimenti catastali



Esito della valutazione danni e perimetrazione UMI



Disciplina urbanistica vigente



Foto da via Chiesa Sud (cortile interno)

Caratteristiche strutturali:**Esito di agibilità: "F" intrinseco "E" (Scheda AeDES)**

UMI costituita da tre unità strutturali, tutte in muratura e con uguale livello degli orizzontamenti. L'unità strutturale lato Ovest ha pianta rettangolare, con 3 piani fuori terra (2 + 1 sottotetto) e coperto a falde inclinate. L'unità strutturale centrale ha pianta pressoché quadrata, con 3 piani fuori terra (2 + 1 sottotetto) e coperto a falde inclinate. L'unità strutturale lato Est ha pianta pressoché quadrata, con 2 piani fuori terra e coperto a falde inclinate.

Sul lato Sud-Ovest, l'unità strutturale lato Ovest confina con l'edificio RB/04, non oggetto di UMI, costruito nella stessa epoca, con analoga tipologia costruttiva, di altezza inferiore e con orizzontamenti sfalsati di quota.

Sul lato Nord-Ovest, l'unità strutturale lato Ovest confina per un breve tratto con l'edificio RB/03, non oggetto di UMI, costruito nella stessa epoca, con analoga tipologia costruttiva, di altezza paragonabile e con orizzontamenti sfalsati di quota.

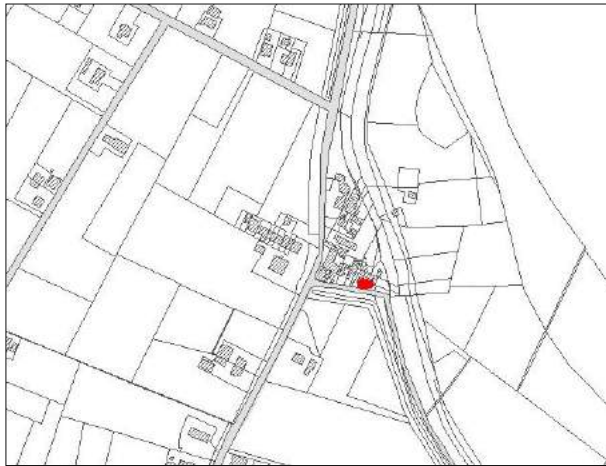
Indicazioni normative:**Unità di analisi fra UMI RB/05 ed edificio RB/04:**

Il progetto di miglioramento sismico relativo alla UMI RB/05 dovrà essere sviluppato comprendendo nella modellazione il contiguo edificio RB/04 (con esito di agibilità "F" (esito intrinseco "A")), che viene coinvolto interamente nel calcolo, pur limitando l'intervento strutturale alla sola UMI RB/05.

Unità di analisi fra UMI RB/05 ed edificio RB/03:

Nei confronti del contiguo edificio RB/03 (privo di scheda di danno), il progetto strutturale relativo alla UMI RB/05 dovrà considerare le interazioni strutturali relative, come definite al punto C8A.3 di cui alla Circolare n. 617 del 02.02.2009.

UMI n. RB/08



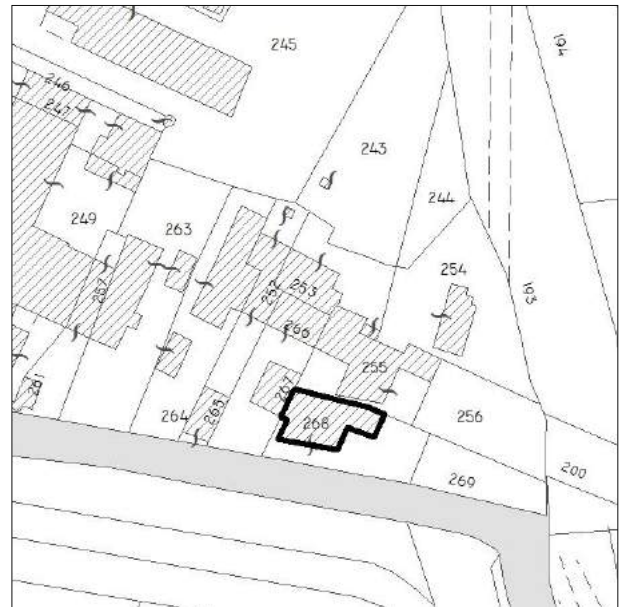
Localizzazione

Riferimenti catastali:
Foglio 58, Particella 268 (parte)

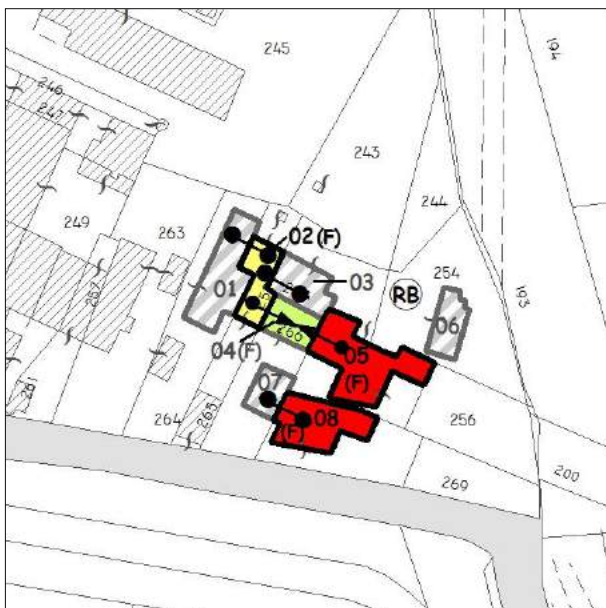
Ubicazione:
via Chiesa Sud



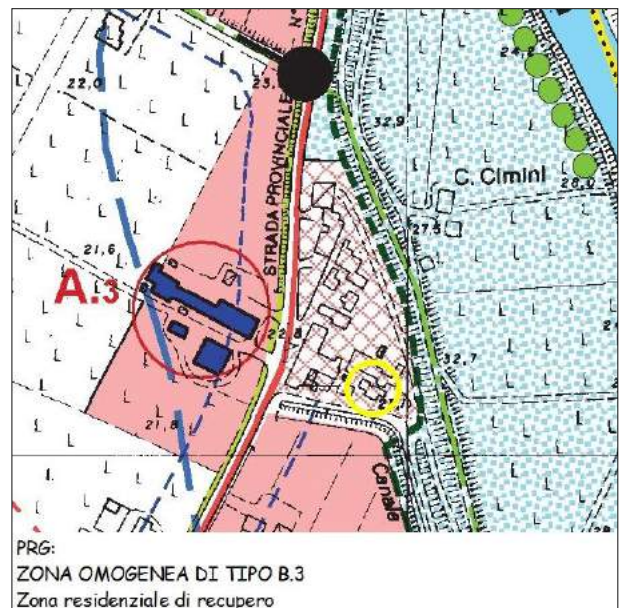
UMI



Riferimenti catastali



Esito della valutazione danni e perimetrazione UMI



Disciplina urbanistica vigente



Foto da via Chiesa Sud (cortile interno)

Caratteristiche strutturali:

Esito di agibilità: "F" intrinseco "E" (Scheda AeDES)

UMI costituita da un'unica unità strutturale. L'edificio, in muratura, ha pianta rettangolare (a meno di un'appendice monopiano sul lato Nord-Est), con 2 piani fuori terra e coperto a falde inclinate.

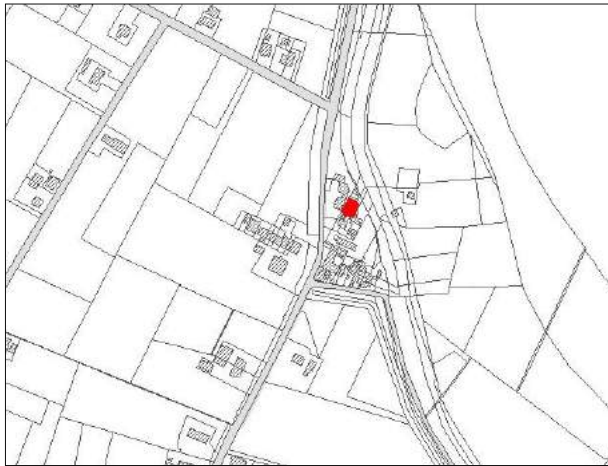
Sul lato Ovest, l'edificio confina con l'edificio RB/07, non oggetto di UMI, costruito nella stessa epoca, con analoga tipologia costruttiva, di altezza paragonabile e con orizzontamenti sfalsati di quota.

Indicazioni normative:

Unità di analisi fra UMI RB/08 ed edificio RB/07:

La correlazione tra la UMI RB/08 e l'edificio RB/07 (privo di scheda di danno) è subordinata alla determinazione del danno dell'edificio RB/07 (v. definizione "asta con due pallini" nell'ultimo capitolo della relazione generale).

UMI n. RB/09



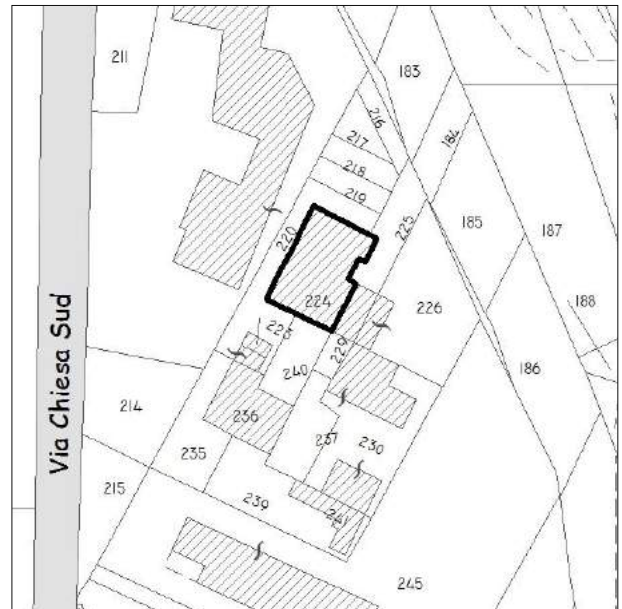
Localizzazione

Riferimenti catastali:
Foglio 58, Particella 224 (parte)

Ubicazione:
via Chiesa Sud



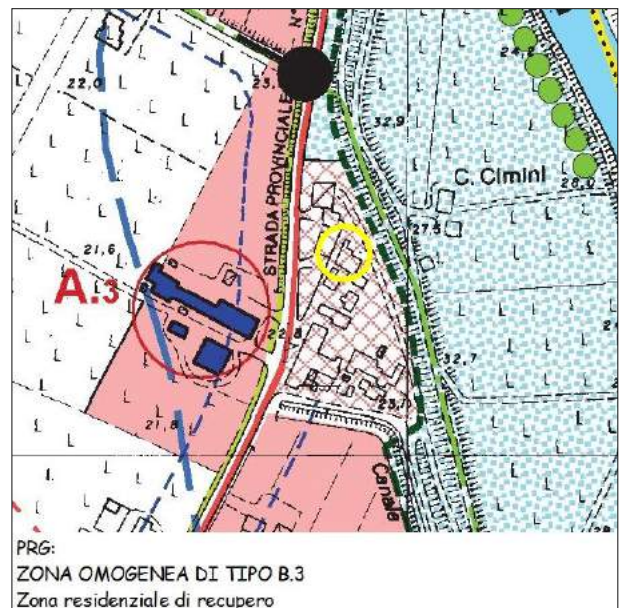
UMI



Riferimenti catastali



Esito della valutazione danni e perimetrazione UMI



Disciplina urbanistica vigente



Foto da via Chiesa Sud (cortile interno)

Caratteristiche strutturali:

Esito di agibilità: "E" (Scheda AeDES)

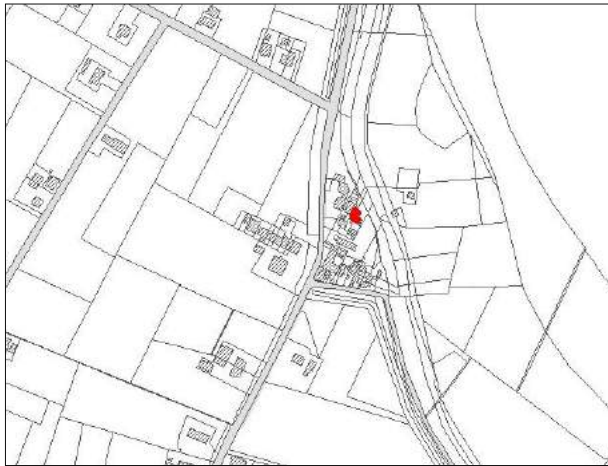
UMI costituita da due unità strutturali, entrambe in muratura, con pianta complessiva pressoché rettangolare: una sul lato Ovest e una sul lato Est. L'unità strutturale lato Ovest ha pianta rettangolare allungata, con 3 piani fuori terra e coperto a falde inclinate. L'unità strutturale lato Est ha pianta pressoché rettangolare allungata, con 3 piani fuori terra (2 + 1 sottotetto nella porzione Nord) e coperto a falde inclinate.

Sul lato Est, l'unità strutturale lato Est confina con un fabbricato (facente parte della UMI RB/10, a sua volta contigua alla UMI RB/11) costruito nella stessa epoca, con analoga tipologia costruttiva, di altezza notevolmente inferiore e con orizzontamenti sfalsati di quota.

Indicazioni normative:

Unità di analisi fra UMI RB/09, UMI RB/10 e UMI RB/11:

Il progetto strutturale relativo alle UMI RB/09, UMI RB/10 e UMI RB/11 (entrambe con esito di agibilità "E") contigue dovrà essere sviluppato in forma partecipata dai progettisti incaricati, al fine di valutare gli effetti reciproci prodotti dagli interventi progettati per le tre UMI e allo scopo di redigere una dichiarazione congiunta, a firma di tutti i progettisti, che asseveri che le opere progettate per ciascuna UMI non riducano il livello di sicurezza delle UMI contigue.



Localizzazione

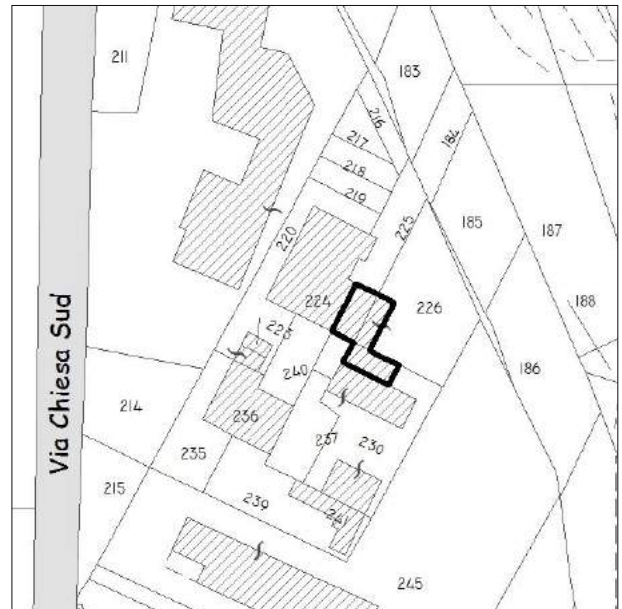
UMI n. RB/10

Riferimenti catastali:
Foglio 58, Particelle 224 (parte), 226 (parte),
230 (parte)

Ubicazione:
via Chiesa Sud



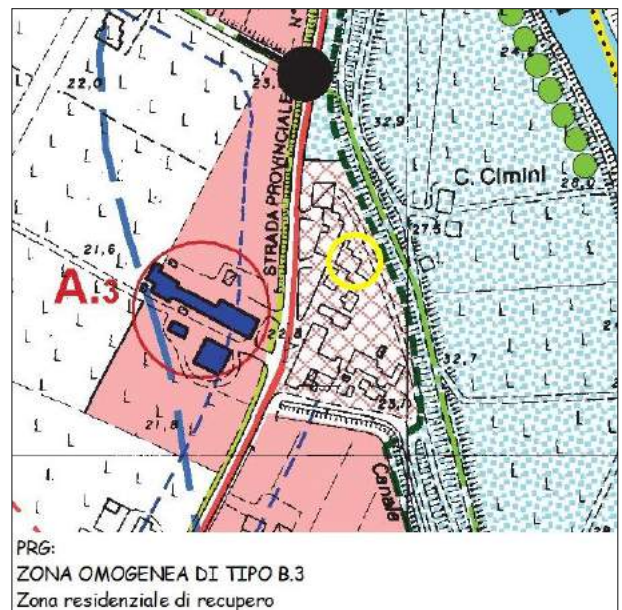
UMI



Riferimenti catastali



Esito della valutazione danni e perimetrazione UMI



PRG:
ZONA OMOGENEA DI TIPO B.3
Zona residenziale di recupero

Disciplina urbanistica vigente



Foto da via Chiesa Sud (cortile interno)

Caratteristiche strutturali:

Esito di agibilità: "E" (Scheda AeDES)

UMI costituita da un'unica unità strutturale. L'edificio, in muratura, ha pianta a Z, con 2 piani fuori terra e coperto a falde inclinate.

Sul lato Ovest, l'edificio confina con un fabbricato (facente parte della UMI RB/09) costruito nella stessa epoca, con analoga tipologia costruttiva, di altezza notevolmente superiore e con orizzontamenti sfalsati di quota.

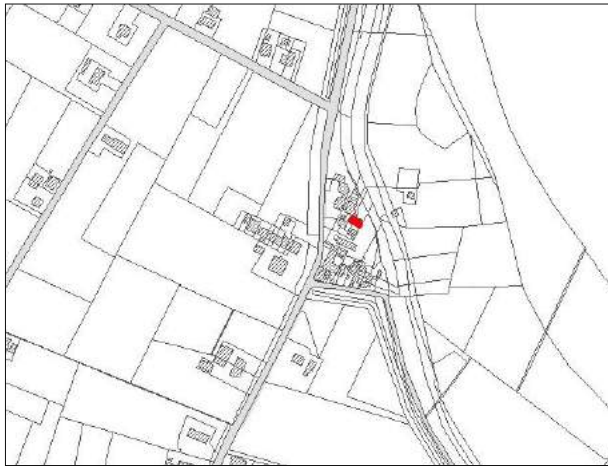
Sul lato Sud, l'edificio confina con un fabbricato (facente parte della UMI RB/11) costruito nella stessa epoca, con analoga tipologia costruttiva, di altezza superiore e con orizzontamenti sfalsati di quota.

Indicazioni normative:

Unità di analisi fra UMI RB/10, UMI RB/09 e UMI RB/11:

Il progetto strutturale relativo alle UMI RB/10, UMI RB/09 e UMI RB/11 (entrambe con esito di agibilità "E") contigue dovrà essere sviluppato in forma partecipata dai progettisti incaricati, al fine di valutare gli effetti reciproci prodotti dagli interventi progettati per le tre UMI e allo scopo di redigere una dichiarazione congiunta, a firma di tutti i progettisti, che asseveri che le opere progettate per ciascuna UMI non riducano il livello di sicurezza delle UMI contigue.

UMI n. RB/11



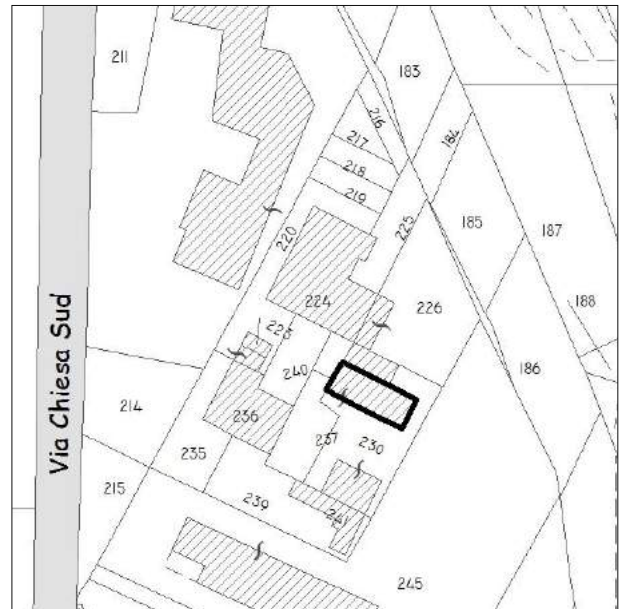
Localizzazione

Riferimenti catastali:
Foglio 58, Particella 230 (parte)

Ubicazione:
via Chiesa Sud



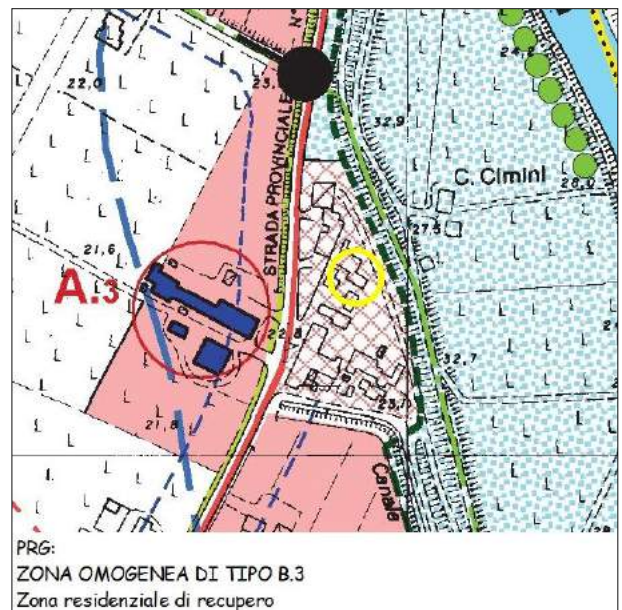
UMI



Riferimenti catastali



Esito della valutazione danni e perimetrazione UMI



Disciplina urbanistica vigente



Foto da via Chiesa Sud (cortile interno)

Caratteristiche strutturali:

Esito di agibilità: "E" (Scheda AeDES)

UMI costituita da un'unica unità strutturale. L'edificio, in muratura, ha pianta rettangolare, con 2 piani fuori terra (+ 1 sottotetto nella sola porzione Est) e coperto a falde inclinate.

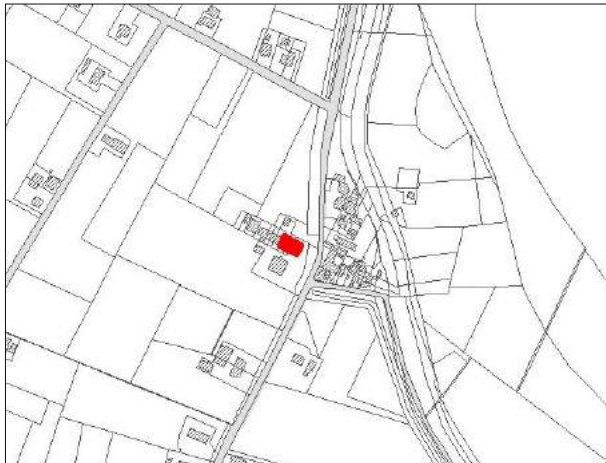
Sul lato Nord, l'edificio confina con un fabbricato (facente parte della UMI RB/10, a sua volta contigua alla RB/09) costruito nella stessa epoca, con analoga tipologia costruttiva, di altezza inferiore e con orizzontamenti sfalsati di quota.

Indicazioni normative:

Unità di analisi fra UMI RB/11, UMI RB/10 e UMI RB/09:

Il progetto strutturale relativo alle UMI RB/11, UMI RB/10 e UMI RB/09 (entrambe con esito di agibilità "E") contigue dovrà essere sviluppato in forma partecipata dai progettisti incaricati, al fine di valutare gli effetti reciproci prodotti dagli interventi progettati per le tre UMI e allo scopo di redigere una dichiarazione congiunta, a firma di tutti i progettisti, che asseveri che le opere progettate per ciascuna UMI non riducano il livello di sicurezza delle UMI contigue.

UMI n. RC/01



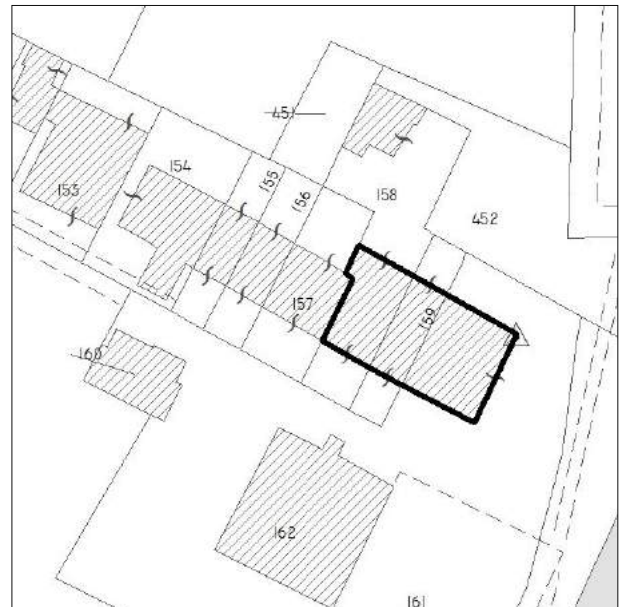
Localizzazione

Riferimenti catastali:
Foglio 58, Particelle 158 (parte), 159 (parte),
161 (parte)

Ubicazione:
via Chiesa Sud



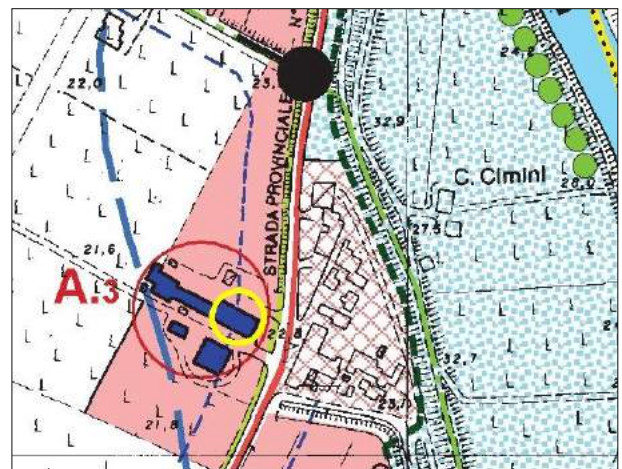
UMI



Riferimenti catastali



Esito della valutazione danni e perimetrazione UMI



PRG:
ZONA OMOGENEA DI TIPO E2.2
Agricola di rispetto alle aree urbane

Beni culturali e relativa tipologia d'intervento

Disciplina urbanistica vigente



Foto da via Chiesa Sud



Foto da via Chiesa Sud

Caratteristiche strutturali:

Esito di agibilità:

- porzioni est e ovest: "E" (Scheda AeDES)
- porzione centrale: "F" intrinseco "B" (Scheda AeDES)

UMI costituita da due unità strutturali, entrambe in muratura, con pianta complessiva pressoché rettangolare: una sul lato Est e una sul lato Ovest. L'unità strutturale lato Est ha pianta rettangolare, con 3 piani fuori terra (2 + 1 sottotetto) e coperto a falde inclinate. L'unità strutturale lato Ovest ha pianta quadrata (a meno di un'appendice bipiano sul lato Nord-Ovest), con 3 piani fuori terra (2 + 1 sottotetto) e coperto a falde inclinate.

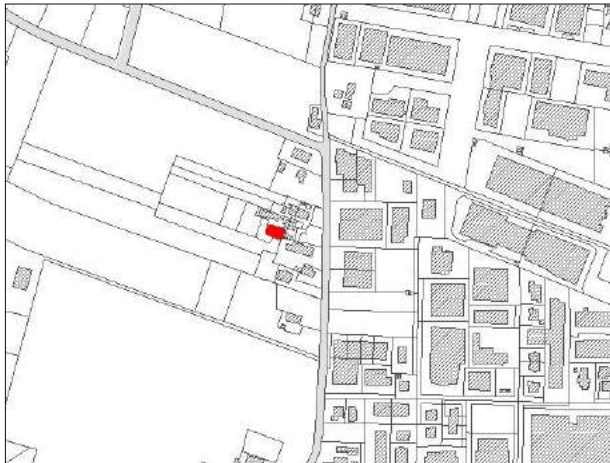
Sul lato Sud-Ovest, l'unità strutturale lato Ovest confina con l'edificio RC/02, non oggetto di UMI, costruito nella stessa epoca, con analoga tipologia costruttiva, di altezza notevolmente inferiore e con orizzontamenti sfalsati di quota.

Indicazioni normative:

Unità di analisi fra UMI RC/01 ed edificio RC/02:

Il progetto di miglioramento sismico relativo alla UMI RC/01 dovrà essere sviluppato comprendendo nella modellazione il contiguo edificio RC/02 (con esito di agibilità "F" (esito intrinseco "A")), che viene coinvolto interamente nel calcolo, pur limitando l'intervento strutturale alla sola UMI RC/01.

UMI n. RD/01



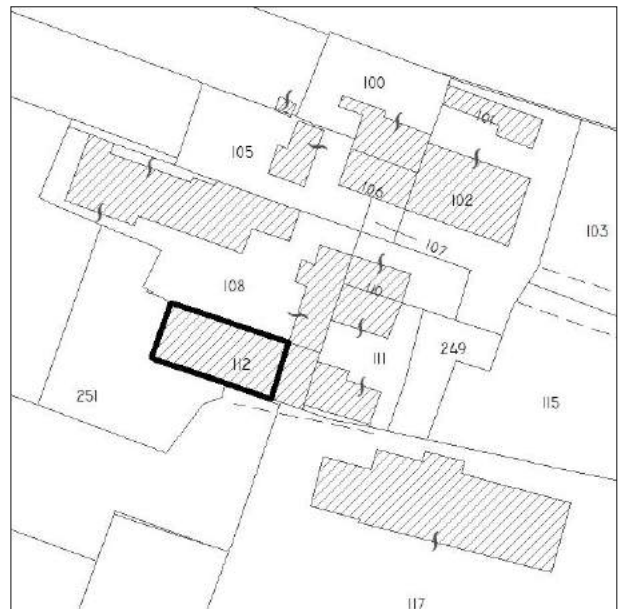
Localizzazione

Riferimenti catastali:
Foglio 57, Particella 112 (parte)

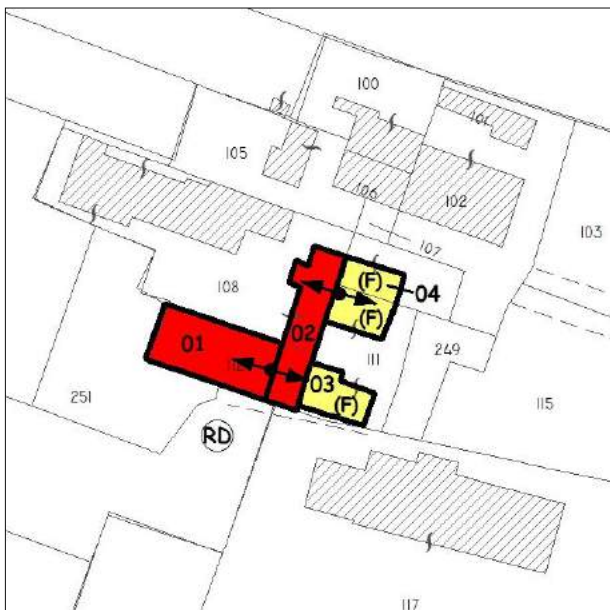
Ubicazione:
via Lugli



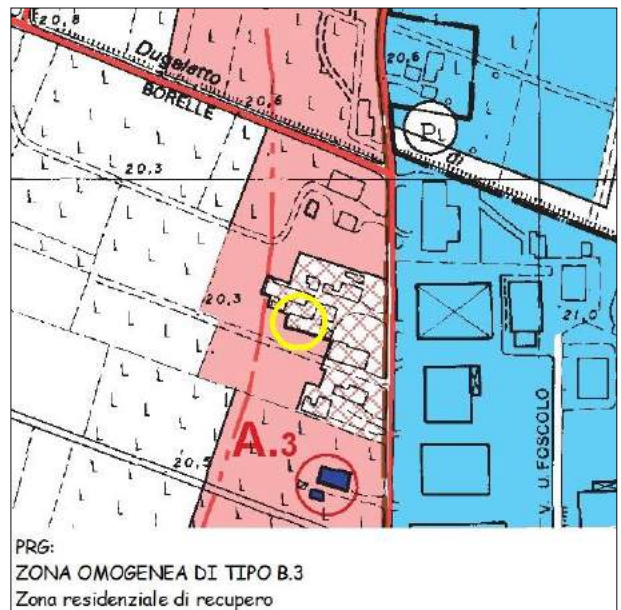
UMI



Riferimenti catastali



Esito della valutazione danni e perimetrazione UMI



PRG:
ZONA OMOGENEA DI TIPO B.3
Zona residenziale di recupero

Disciplina urbanistica vigente



Foto da via Lugli (cortile interno)

Caratteristiche strutturali:

Esito di agibilità: "E" (Scheda AeDES)

UMI costituita da un'unica unità strutturale. L'edificio, in muratura, ha pianta rettangolare allungata, con 2 piani fuori terra (1 + 1 sottotetto) e coperto a falde inclinate.

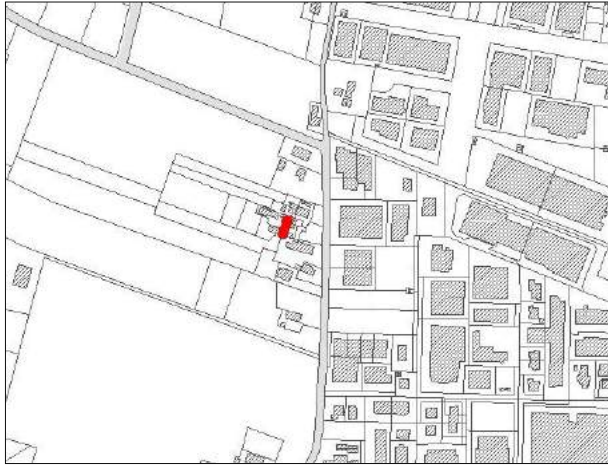
Sul lato Est, l'edificio confina con un fabbricato (facente parte della UMI RD/02, a sua volta contigua alla UMI RD/04) costruito nella stessa epoca, con analoga tipologia costruttiva, di altezza superiore e con orizzontamenti sfalsati di quota.

Indicazioni normative:

Unità di analisi fra UMI RD/01, UMI RD/02 e UMI RD/04:

Il progetto strutturale relativo alle UMI RD/01, UMI RD/02 (con esito di agibilità "E") e UMI RD/04 (con esito di agibilità "F" (esito intrinseco "B")) contigue dovrà essere sviluppato in forma partecipata dai progettisti incaricati, al fine di valutare gli effetti reciproci prodotti dagli interventi progettati per le tre UMI e allo scopo di redigere una dichiarazione congiunta, a firma di tutti i progettisti, che asseveri che le opere progettate per ciascuna UMI non riducano il livello di sicurezza delle UMI contigue.

UMI n. RD/02



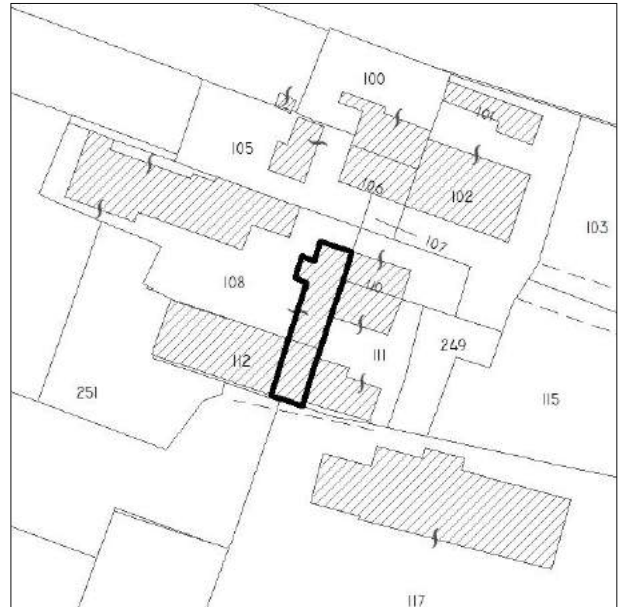
Localizzazione

Riferimenti catastali:
Foglio 57, Particelle 108 (parte), 112 (parte)

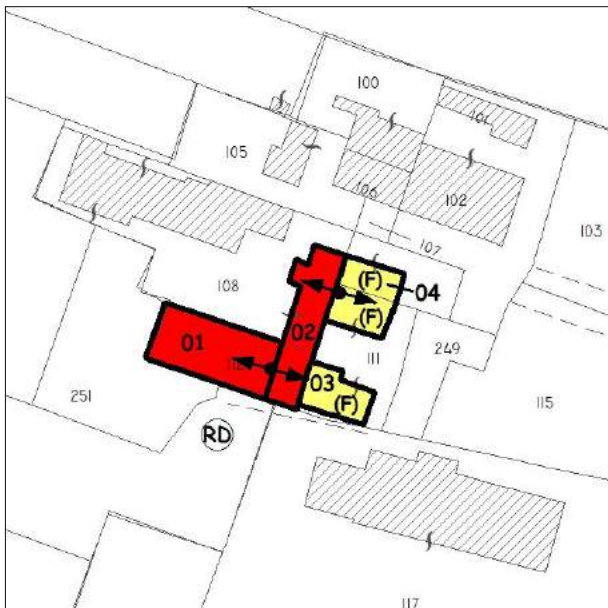
Ubicazione:
via Lugli



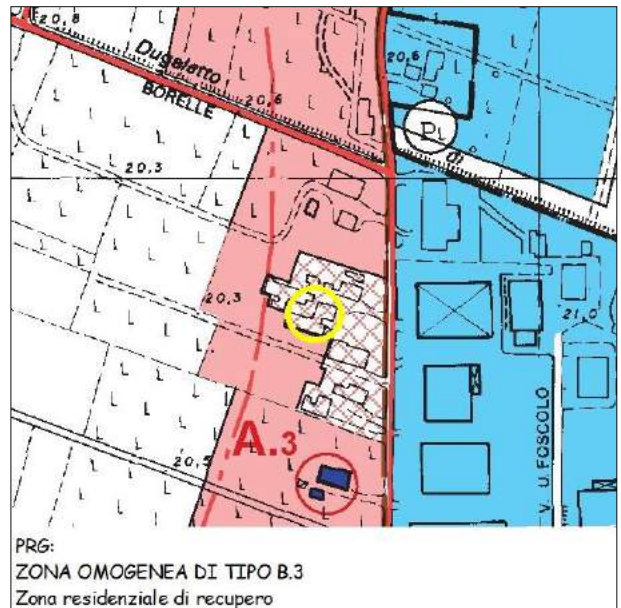
UMI



Riferimenti catastali



Esito della valutazione danni e perimetrazione UMI



PRG:
ZONA OMOGENEA DI TIPO B.3
Zona residenziale di recupero

Disciplina urbanistica vigente



Foto da via Lugli (cortile interno)

Caratteristiche strutturali:**Esito di agibilità: "E" (Scheda AeDES)**

UMI costituita da due unità strutturali, entrambe in muratura, con pianta complessiva pressoché rettangolare allungata: una sul lato Nord e una sul lato Sud. L'unità strutturale lato Nord ha pianta rettangolare (a meno del vano scala sporgente sul lato Ovest), con 3 piani fuori terra (2 + 1 sottotetto) e coperto a falde inclinate. L'unità strutturale lato Sud ha pianta rettangolare, con 2 piani fuori terra e coperto a falde inclinate.

Sul lato Sud-Ovest, la UMI confina con un fabbricato (facente parte della UMI RD/01) costruito nella stessa epoca, con analoga tipologia costruttiva, di altezza inferiore e con orizzontamenti sfalsati di quota.

Sul lato Nord-Est, l'unità strutturale lato Nord confina con un fabbricato (facente parte della UMI RD/04) costruito nella stessa epoca, con analoga tipologia costruttiva, di altezza paragonabile e con orizzontamenti sfalsati di quota.

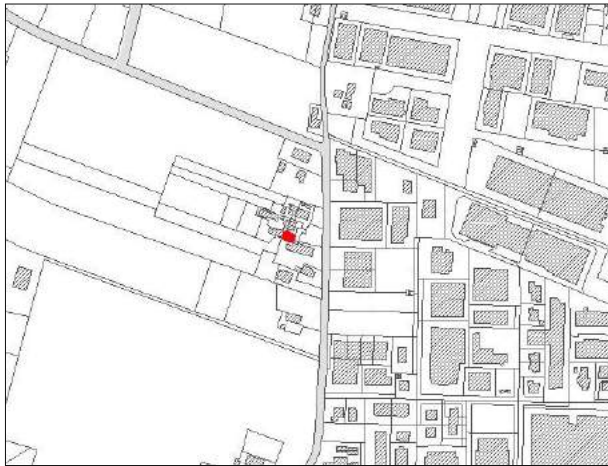
Sul lato Sud-Est, la UMI confina con un fabbricato monopiano (facente parte della UMI RD/03) costruito nella stessa epoca, con analoga tipologia costruttiva.

Indicazioni normative:**Unità di analisi fra UMI RD/02, UMI RD/01 e UMI RD/04:**

Il progetto strutturale relativo alle UMI RD/02, UMI RD/01 (con esito di agibilità "E") e UMI RD/04 (con esito di agibilità "F" (esito intrinseco "B")) contigue dovrà essere sviluppato in forma partecipata dai progettisti incaricati, al fine di valutare gli effetti reciproci prodotti dagli interventi progettati per le tre UMI e allo scopo di redigere una dichiarazione congiunta, a firma di tutti i progettisti, che asseveri che le opere progettate per ciascuna UMI non riducano il livello di sicurezza delle UMI contigue.

Unità di analisi fra UMI RD/02 e UMI RD/03:

Nei confronti della contigua UMI RD/03 (con esito di agibilità "F" (esito intrinseco "B")), il progetto strutturale relativo alla UMI RD/02 dovrà considerare le interazioni strutturali relative, come definite al punto C8A.3 di cui alla Circolare n. 617 del 02.02.2009.



Localizzazione

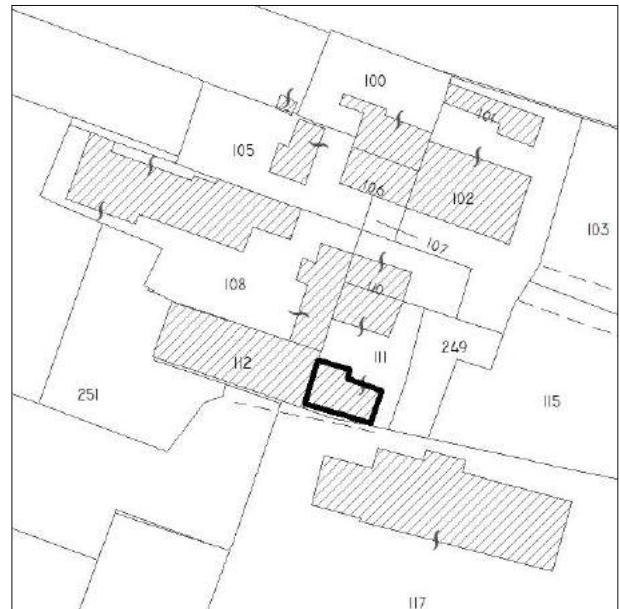
UMI n. RD/03

Riferimenti catastali:
Foglio 57, Particella 111 (parte)

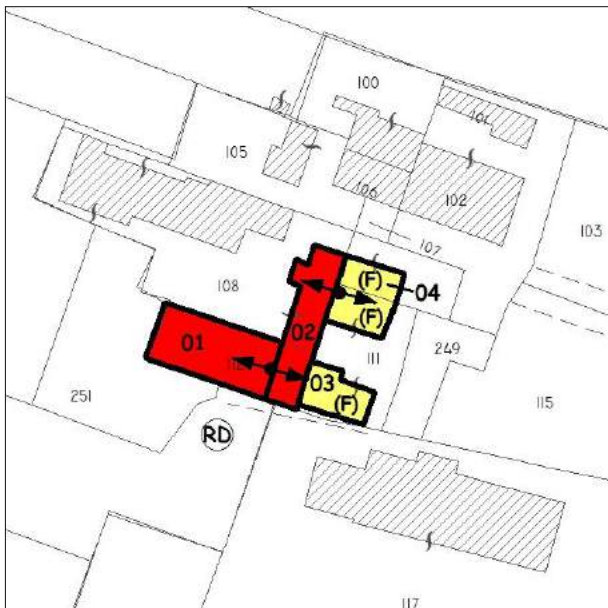
Ubicazione:
via Lugli



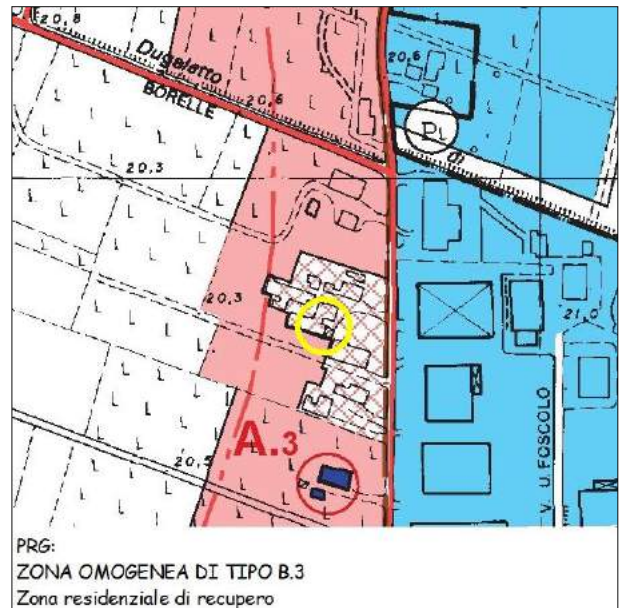
UMI



Riferimenti catastali



Esito della valutazione danni e perimetrazione UMI



PRG:
ZONA OMOGENEA DI TIPO B.3
Zona residenziale di recupero

Disciplina urbanistica vigente



Foto da via Lugli (cortile interno)

Caratteristiche strutturali:

Esito di agibilità: "F" intrinseco "B" (Scheda AeDES)

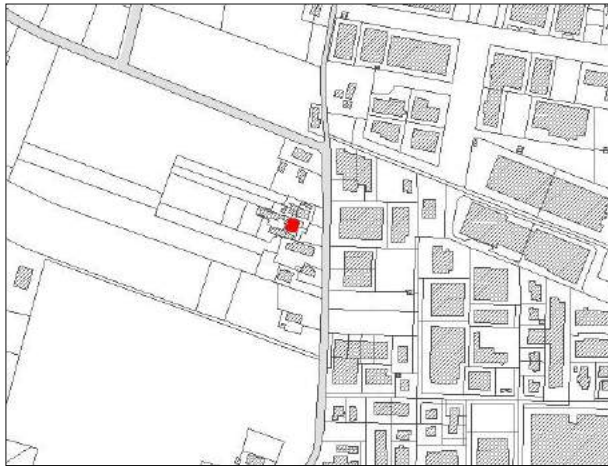
UMI costituita da due unità strutturali, entrambe in muratura, con pianta complessiva a L: una sul lato Ovest e una sul lato Est. L'unità strutturale lato Ovest ha pianta rettangolare, con 1 piano fuori terra e coperto a falde inclinate. L'unità strutturale lato Est ha pianta pressoché quadrata, con 1 piano fuori terra (di altezza inferiore rispetto a quella dell'unità strutturale lato Ovest) e coperto a falde inclinate. Sul lato Ovest, l'unità strutturale lato Ovest confina con un fabbricato (facente parte della UMI RD/02) costruito nella stessa epoca, con analoga tipologia costruttiva e di altezza notevolmente superiore.

Indicazioni normative:

Unità di analisi fra UMI RD/03 e UMI RD/02:

Nei confronti della contigua UMI RD/02 (con esito di agibilità "E"), il progetto strutturale relativo alla UMI RD/03 dovrà considerare le interazioni strutturali relative, come definite al punto C8A.3 di cui alla Circolare n. 617 del 02.02.2009.

UMI n. RD/04



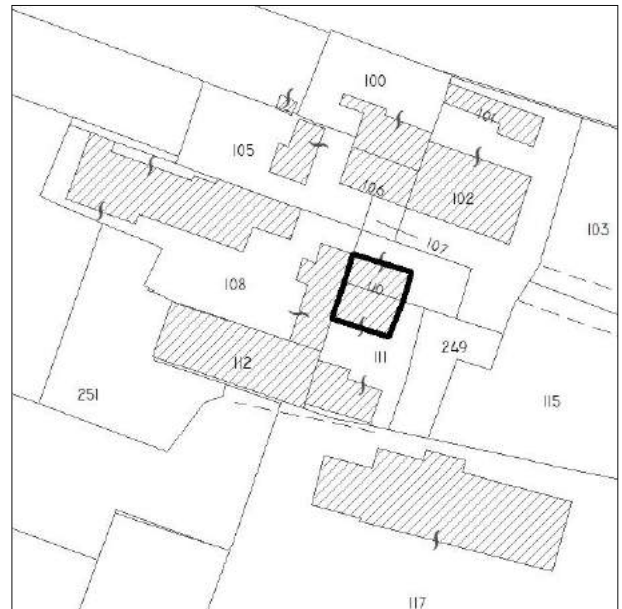
Localizzazione

Riferimenti catastali:
Foglio 57, Particelle (110 parte), 111 (parte)

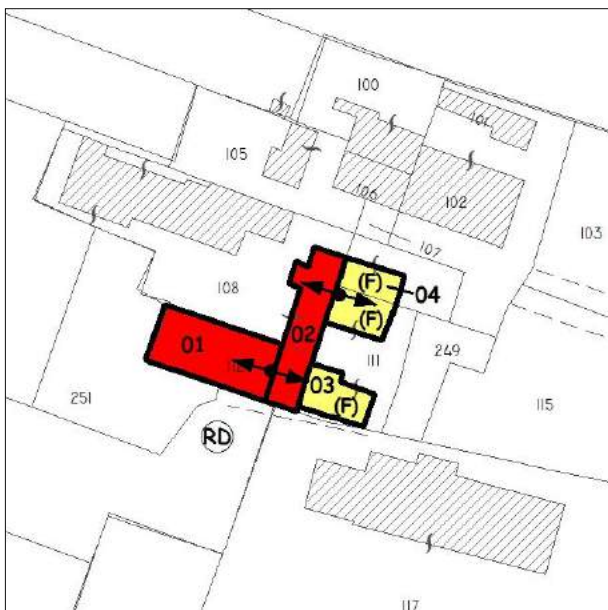
Ubicazione:
via Lugli



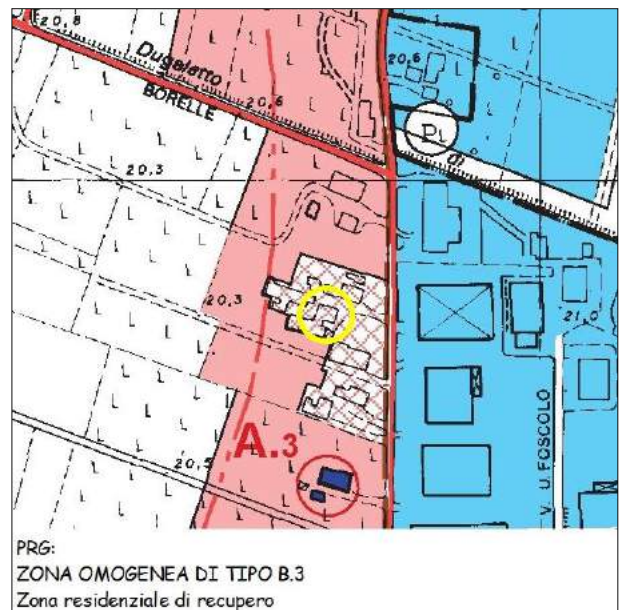
UMI



Riferimenti catastali



Esito della valutazione danni e perimetrazione UMI



Disciplina urbanistica vigente



Foto da via Lugli (cortile interno)

Caratteristiche strutturali:

Esito di agibilità: "F" intrinseco "B" (Scheda AeDES)

UMI costituita da due unità strutturali, entrambe in muratura, con pianta complessiva pressoché quadrata: una sul lato Nord e una sul lato Sud. Entrambe le unità strutturali, di altezza paragonabile, hanno pianta rettangolare, con coperto a falde inclinate, 3 piani fuori terra (2 + 1 sottotetto) e orizzontamenti sfalsati di quota.

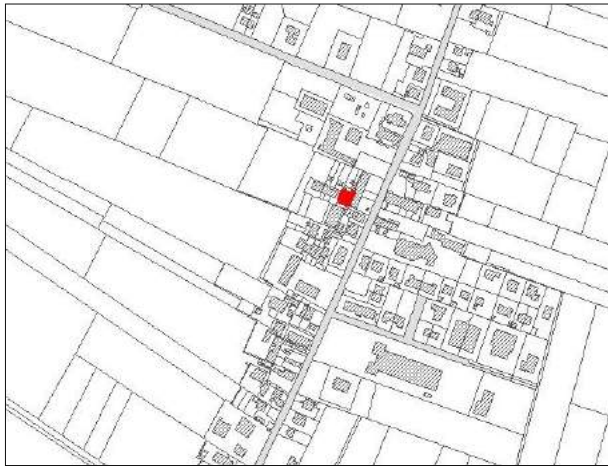
Sul lato Ovest, la UMI confina con un fabbricato (facente parte della UMI RD/02, a sua volta contigua alla UMI RD/01) costruito nella stessa epoca, con analoga tipologia costruttiva, di altezza paragonabile e con orizzontamenti sfalsati di quota.

Indicazioni normative:

Unità di analisi fra UMI RD/04, UMI RD/02 e UMI RD/01:

Il progetto strutturale relativo alle UMI RD/04, UMI RD/02 e UMI RD/01 (entrambe con esito di agibilità "E") contigue dovrà essere sviluppato in forma partecipata dai progettisti incaricati, al fine di valutare gli effetti reciproci prodotti dagli interventi progettati per le tre UMI e allo scopo di redigere una dichiarazione congiunta, a firma di tutti i progettisti, che asseveri che le opere progettate per ciascuna UMI non riducano il livello di sicurezza delle UMI contigue.

UMI n. SA/01



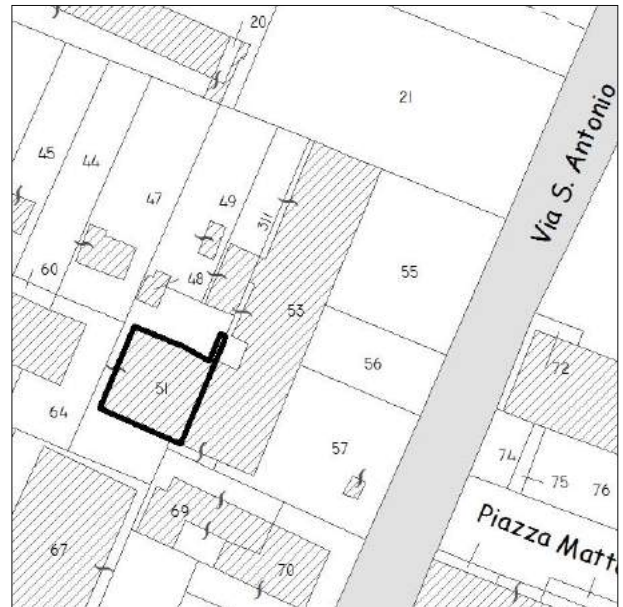
Localizzazione

Riferimenti catastali:
Foglio 41, Particella 51 (parte)

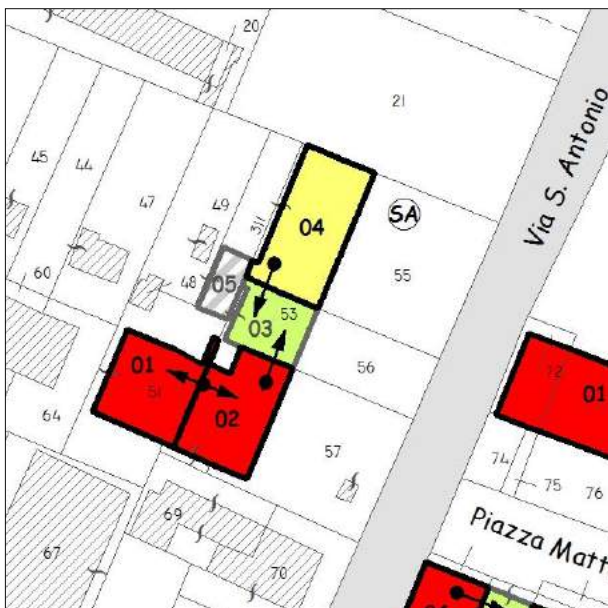
Ubicazione:
piazza Matteotti (S. Antonio in Mercadello)



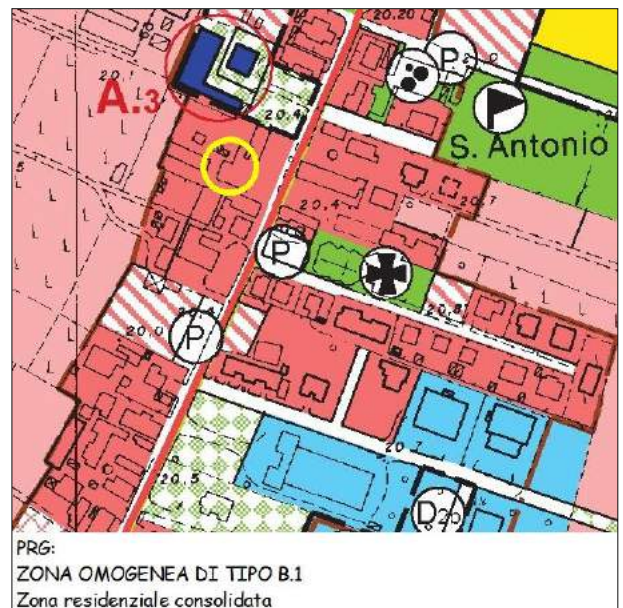
UMI



Riferimenti catastali



Esito della valutazione danni e perimetrazione UMI



PRG:
ZONA OMOGENEA DI TIPO B.1
Zona residenziale consolidata

Disciplina urbanistica vigente



Foto da via S. Antonio (cortile interno)

Caratteristiche strutturali:

Esito di agibilità: "E" (Scheda AeDES)

UMI costituita da due unità strutturali, entrambe in muratura, con pianta complessiva pressoché quadrata: una sul lato Ovest (con pianta rettangolare) e una sul lato Est (con pianta rettangolare, a meno di una piccola appendice monopiano sul lato Nord). Entrambe le unità strutturali, di uguale altezza, hanno coperto a falde inclinate, 3 piani fuori terra (2 + 1 sottotetto) e orizzontamenti lievemente sfalsati di quota.

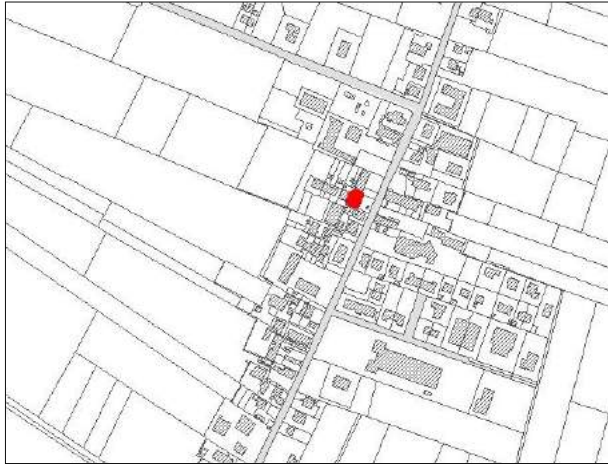
Sul lato Est, l'unità strutturale lato Est confina con un fabbricato (facente parte della UMI SA/02) costruito nella stessa epoca, con analoga tipologia costruttiva, di altezza superiore e con orizzontamenti sfalsati di quota.

Indicazioni normative:

Unità di analisi fra UMI SA/01 e UMI SA/02:

Il progetto strutturale relativo alle UMI SA/01 e UMI SA/02 (con esito di agibilità "E") contigue dovrà essere sviluppato in forma partecipata dai progettisti incaricati, al fine di valutare gli effetti reciproci prodotti dagli interventi progettati per le due UMI e allo scopo di redigere una dichiarazione congiunta, a firma di entrambi i progettisti, che asseveri che le opere progettate per ciascuna UMI non riducano il livello di sicurezza delle UMI contigue.

UMI n. SA/02



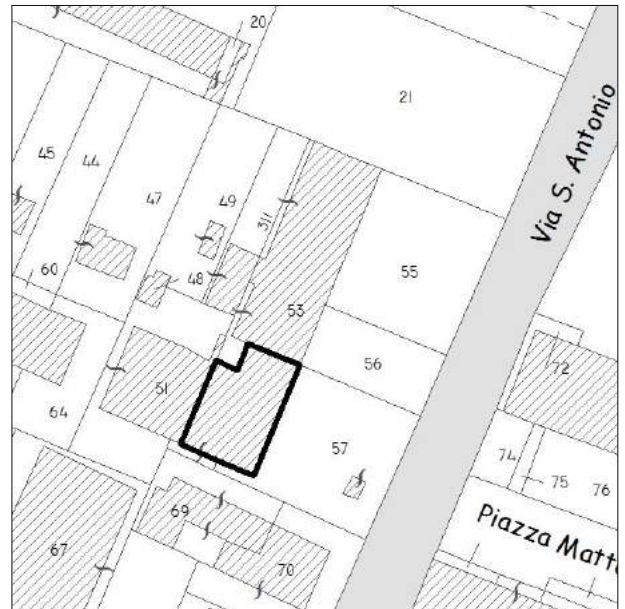
Localizzazione

Riferimenti catastali:
Foglio 41, Particella 53 (parte)

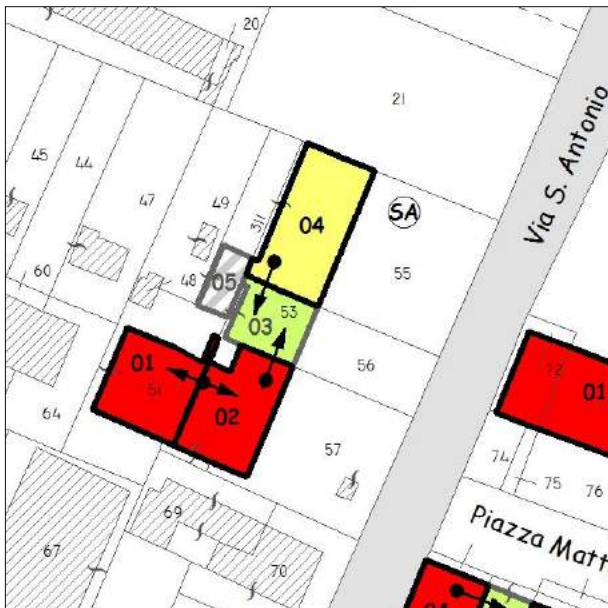
Ubicazione:
piazza Matteotti (S. Antonio in Mercadello)



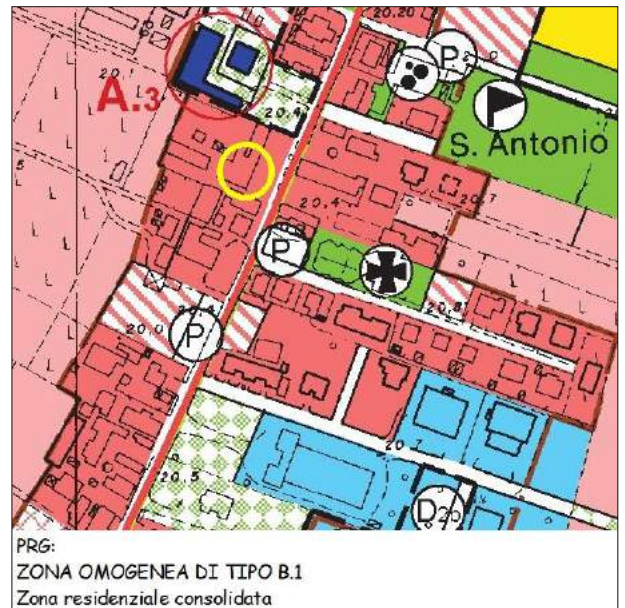
UMI



Riferimenti catastali



Esito della valutazione danni e perimetrazione UMI



PRG:
ZONA OMOGENEA DI TIPO B.1
Zona residenziale consolidata

Disciplina urbanistica vigente



Foto da via S. Antonio

Caratteristiche strutturali:

Esito di agibilità: "E" (Scheda AeDES)

UMI costituita da un'unica strutturale. L'edificio, in muratura, ha pianta a L, con 3 piani fuori terra (2 + 1 sottotetto) e coperto a falde inclinate.

Sul lato Ovest, l'edificio confina con un fabbricato (facente parte della UMI SA/01) costruito nella stessa epoca, con analoga tipologia costruttiva, di altezza inferiore e con orizzontamenti sfalsati di quota. Sul lato Nord, l'edificio confina con l'edificio SA/03, non oggetto di UMI, costruito nella stessa epoca, con analoga tipologia costruttiva, di uguale altezza, ma con orizzontamenti sfalsati di quota.

Indicazioni normative:

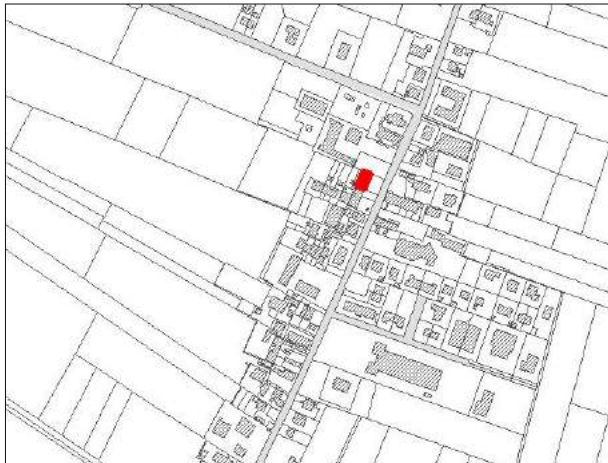
Unità di analisi fra UMI SA/02 e UMI SA/01:

Il progetto strutturale relativo alle UMI SA/02 e UMI SA/01 (con esito di agibilità "E") contigue dovrà essere sviluppato in forma partecipata dai progettisti incaricati, al fine di valutare gli effetti reciproci prodotti dagli interventi progettati per le due UMI e allo scopo di redigere una dichiarazione congiunta, a firma di entrambi i progettisti, che asseveri che le opere progettate per ciascuna UMI non riducano il livello di sicurezza delle UMI contigue.

Unità di analisi fra UMI SA/02 ed edificio SA/03:

Il progetto di miglioramento sismico relativo alla UMI SA/02 dovrà essere sviluppato comprendendo nella modellazione il contiguo edificio SA/03 (con esito di agibilità "A"), che viene coinvolto interamente nel calcolo, pur limitando l'intervento strutturale alla sola UMI SA/02.

UMI n. SA/04



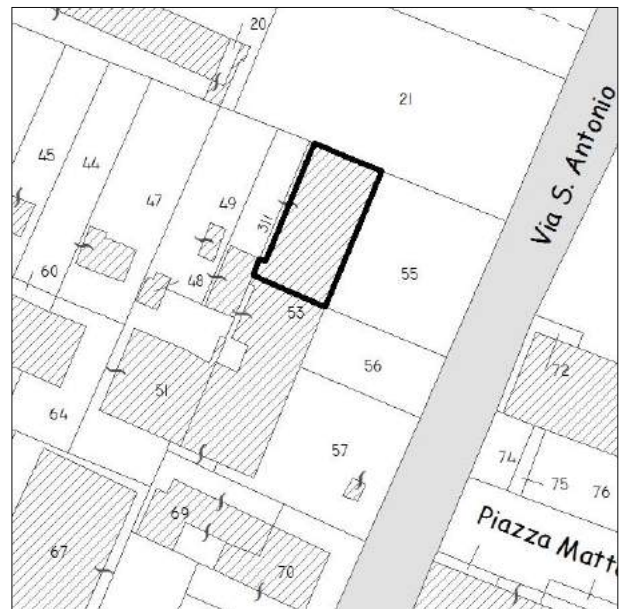
Localizzazione

Riferimenti catastali:
Foglio 41, Particella 53 (parte)

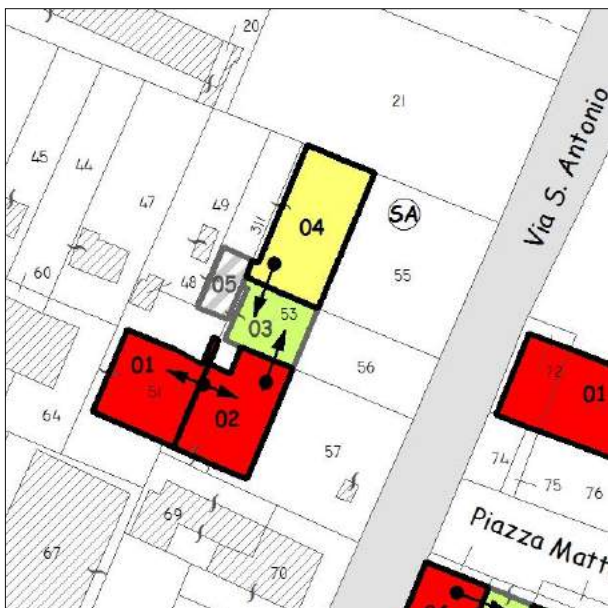
Ubicazione:
piazza Matteotti (S. Antonio in Mercadello)



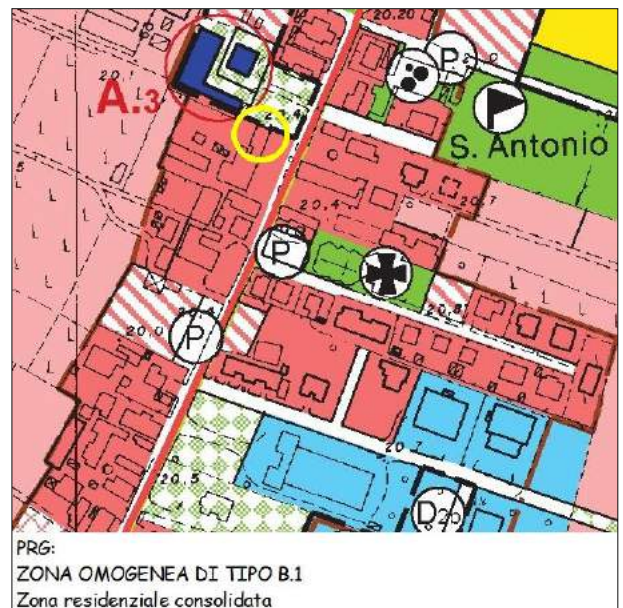
UMI



Riferimenti catastali



Esito della valutazione danni e perimetrazione UMI



PRG:
ZONA OMOGENEA DI TIPO B.1
Zona residenziale consolidata

Disciplina urbanistica vigente



Foto da via S. Antonio

Caratteristiche strutturali:**Esito di agibilità: "B" (Scheda AeDES)**

UMI costituita da un'unica strutturale. L'edificio, in muratura, ha pianta rettangolare (a meno di un'appendice monopiano terrazzata sul lato Sud-Ovest), con 3 piani fuori terra (2 + 1 sottotetto, a meno della porzione Nord bipiano) e coperto a falde inclinate.

Sul lato Sud, l'edificio confina con l'edificio SA/03, non oggetto di UMI, costruito nella stessa epoca, con analoga tipologia costruttiva, di uguale altezza, ma con orizzontamenti sfalsati di quota.

Sul lato Ovest, l'appendice monopiano confina per un breve tratto con l'edificio monopiano SA/05, non oggetto di UMI, costruito nella stessa epoca, con analoga tipologia costruttiva.

Indicazioni normative:**Unità di analisi fra UMI SA/04 ed edificio SA/03:**

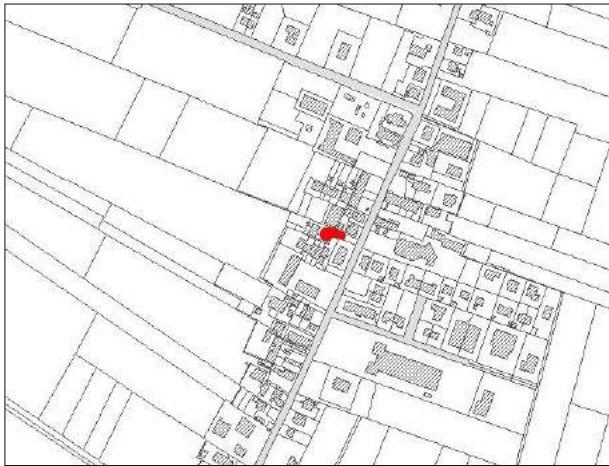
Nel caso di intervento di miglioramento sismico, il progetto strutturale relativo alla UMI SA/04 dovrà essere sviluppato comprendendo nella modellazione il contiguo edificio SA/03 (con esito di agibilità "A"), che viene coinvolto interamente nel calcolo, pur limitando l'intervento strutturale alla sola UMI SA/04.

Nel caso invece di interventi di riparazione o rafforzamento locale (consentiti solo per esito B o C), "il progetto e la valutazione della sicurezza potranno essere riferiti alle sole parti e/o elementi interessati": non è pertanto necessario analizzare la struttura nel suo insieme e l'Unità di Analisi non viene quindi chiamata in causa.

Unità di analisi fra UMI SA/04 ed edificio SA/05:

Nei confronti del contiguo edificio SA/05 (privo di scheda di danno), il progetto strutturale relativo alla UMI SA/04 dovrà considerare le interazioni strutturali relative, come definite al punto C8A.3 di cui alla Circolare n. 617 del 02.02.2009.

UMI n. SA/06



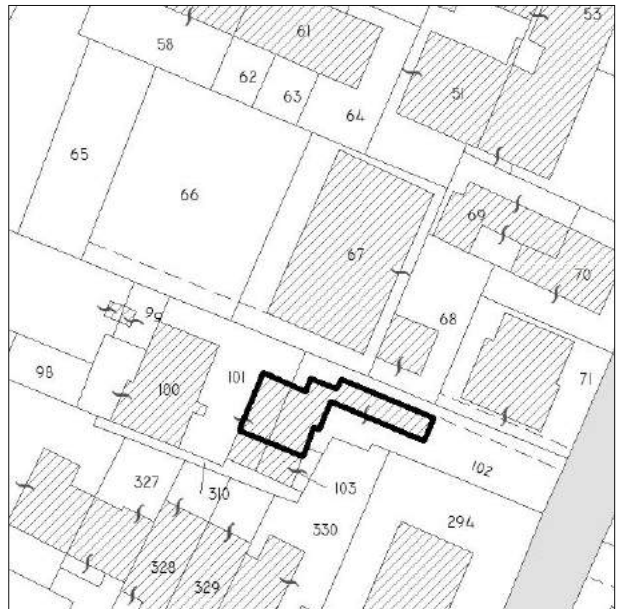
Localizzazione

Riferimenti catastali:
Foglio 41, Particelle 101 (parte), 102 (parte)

Ubicazione:
piazza Alighieri (S. Antonio in Mercadello)



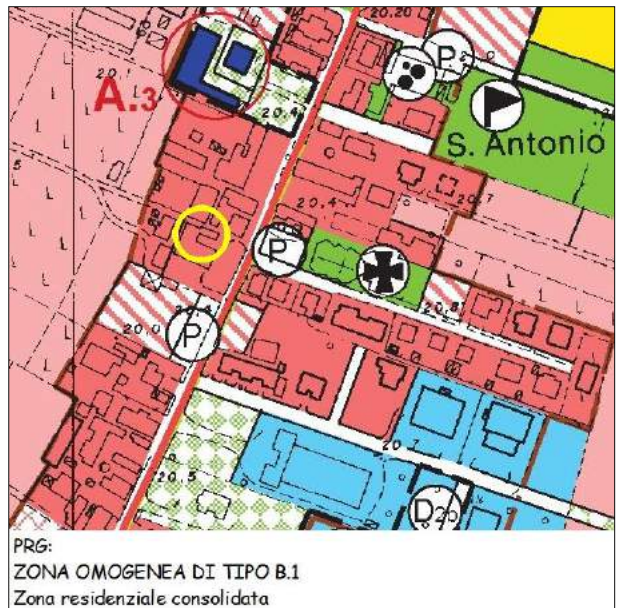
UMI



Riferimenti catastali



Esito della valutazione danni e perimetrazione UMI



PRG:
ZONA OMOGENEA DI TIPO B.1
Zona residenziale consolidata

Disciplina urbanistica vigente



Foto da via S. Antonio (cortile interno)



Foto da via S. Antonio (cortile interno)

Caratteristiche strutturali:

Esito di agibilità: "E" (Scheda AeDES)

UMI costituita da tre unità strutturali, tutte in muratura, con pianta complessiva pressoché a L: due principali (una sul lato Sud, una sul lato Nord) e un'appendice sul lato Nord-Est. L'unità strutturale principale lato Sud ha pianta rettangolare, con 3 piani fuori terra e coperto a falde inclinate. L'unità strutturale principale lato Nord ha pianta a U, con 3 piani fuori terra e coperto a falde inclinate. L'appendice lato Nord-Est ha pianta rettangolare allungata, con 2 piani fuori terra e coperto a falde inclinate.

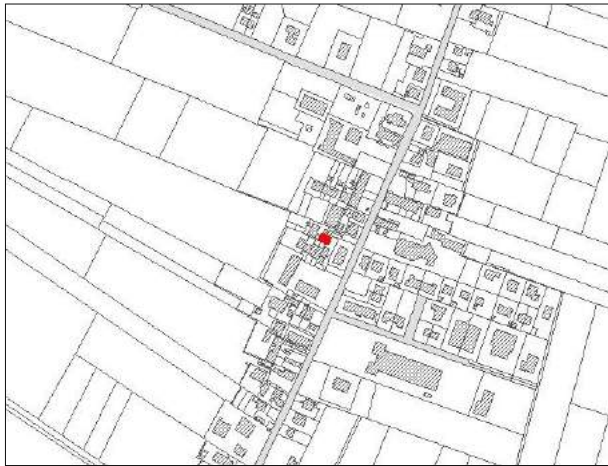
Sul lato Sud, l'unità strutturale principale lato Sud confina con un fabbricato (facente parte della UMI SA/07) costruito nella stessa epoca, con analoga tipologia costruttiva, di altezza inferiore e con orizzontamenti sfalsati di quota.

Indicazioni normative:

Unità di analisi fra UMI SA/06 e UMI SA/07:

Il progetto strutturale relativo alle UMI SA/06 e UMI SA/07 (con esito di agibilità "F" (esito intrinseco "E")) contigue dovrà essere sviluppato in forma partecipata dai progettisti incaricati, al fine di valutare gli effetti reciproci prodotti dagli interventi progettati per le due UMI e allo scopo di redigere una dichiarazione congiunta, a firma di entrambi i progettisti, che asseveri che le opere progettate per ciascuna UMI non riducano il livello di sicurezza delle UMI contigue.

UMI n. SA/07



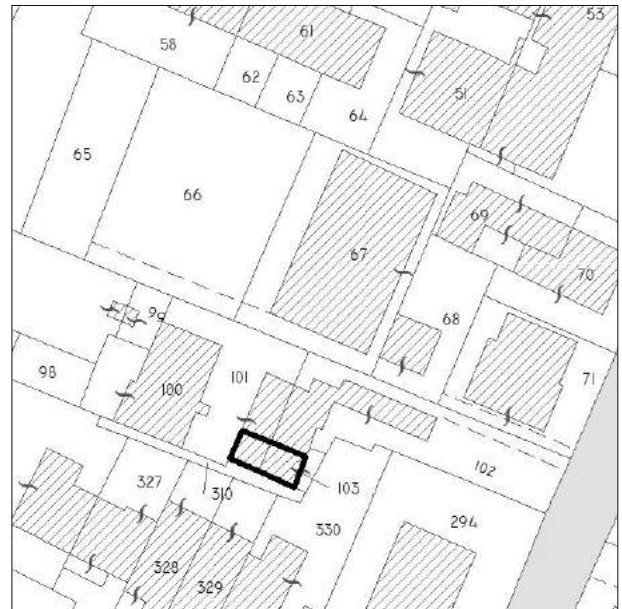
Localizzazione

Riferimenti catastali:
Foglio 41, Particelle 101 (parte), 102 (parte),
103 (parte)

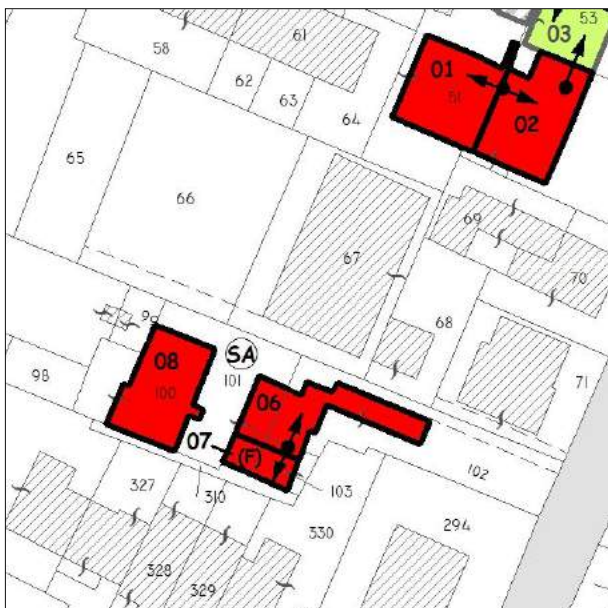
Ubicazione:
piazza Alighieri (S. Antonio in Mercadello)



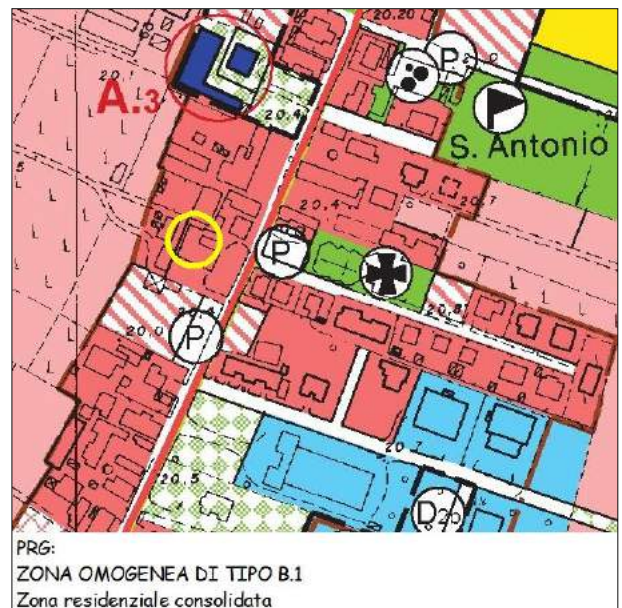
UMI



Riferimenti catastali



Esito della valutazione danni e perimetrazione UMI



PRG:
ZONA OMOGENEA DI TIPO B.1
Zona residenziale consolidata

Disciplina urbanistica vigente



Foto da via S. Antonio (cortile interno)



Foto da via S. Antonio (cortile interno)

Caratteristiche strutturali:

Esito di agibilità: "F" intrinseco "E" (Scheda AeDES)

UMI costituita da un'unica unità strutturale. L'edificio, in muratura, ha pianta rettangolare, con 2 piani fuori terra e coperto a falde inclinate.

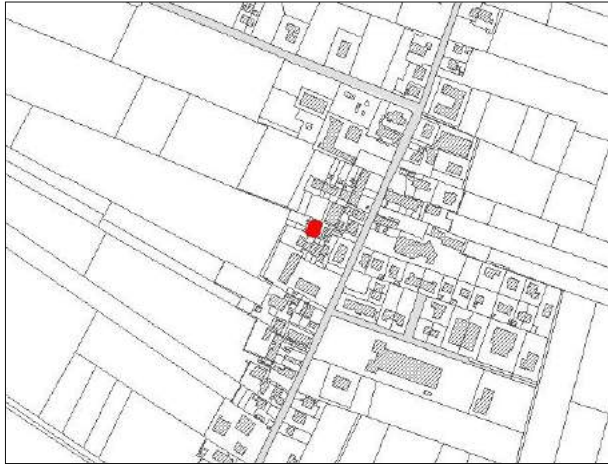
Sul lato Nord, l'edificio confina con un fabbricato (facente parte della UMI SA/06) costruito nella stessa epoca, con analoga tipologia costruttiva, di altezza superiore e con orizzontamenti sfalsati di quota.

Indicazioni normative:

Unità di analisi fra UMI SA/07 e UMI SA/06:

Il progetto strutturale relativo alle UMI SA/07 e UMI SA/06 (con esito di agibilità "E") contigue dovrà essere sviluppato in forma partecipata dai progettisti incaricati, al fine di valutare gli effetti reciproci prodotti dagli interventi progettati per le due UMI e allo scopo di redigere una dichiarazione congiunta, a firma di entrambi i progettisti, che asseveri che le opere progettate per ciascuna UMI non riducano il livello di sicurezza delle UMI contigue.

UMI n. SA/08



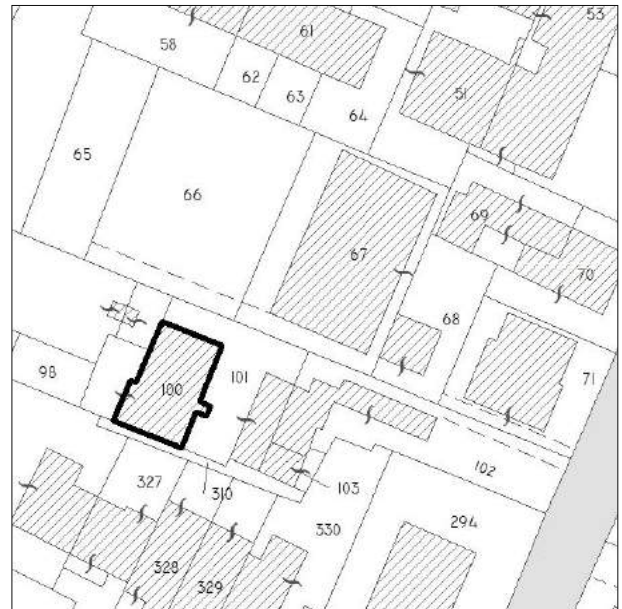
Localizzazione

Riferimenti catastali:
Foglio 41, Particella 100 (parte)

Ubicazione:
piazza Alighieri (S. Antonio in Mercadello)



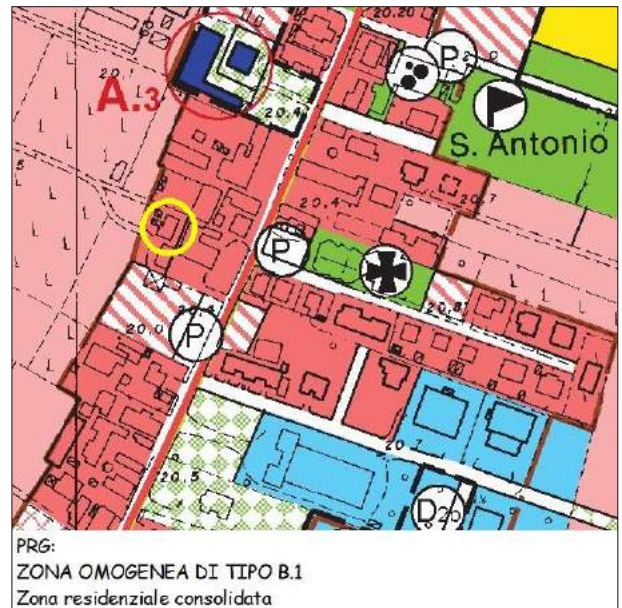
UMI



Riferimenti catastali



Esito della valutazione danni e perimetrazione UMI



PRG:
ZONA OMOGENEA DI TIPO B.1
Zona residenziale consolidata

Disciplina urbanistica vigente



Foto da via S. Antonio (cortile interno)

Caratteristiche strutturali:

Esito di agibilità: "E" (Scheda AeDES)

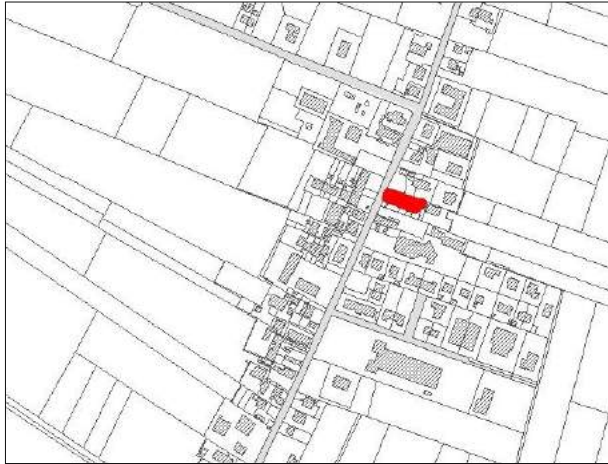
UMI costituita da tre unità strutturali, tutte in muratura, con pianta complessiva pressoché rettangolare: una sul lato Sud, una centrale, una sul lato Nord. Tutte le unità strutturali hanno pianta rettangolare, con 2 piani fuori terra, coperto a falde inclinate e altezza di colmo decrescente da Sud a Nord. La UMI è strutturalmente separata dagli edifici adiacenti.

Indicazioni normative:

Unità di analisi fra UMI SA/08 e altre UMI dello stesso aggregato:

L'UMI considerata è isolata e pertanto il progetto strutturale ad essa relativo dovrà far riferimento al DM 14.01.2008 e alla Circolare n. 617 del 02.02.2009 senza tener conto di alcuna interazione con UMI contigue.

UMI n. SB/01



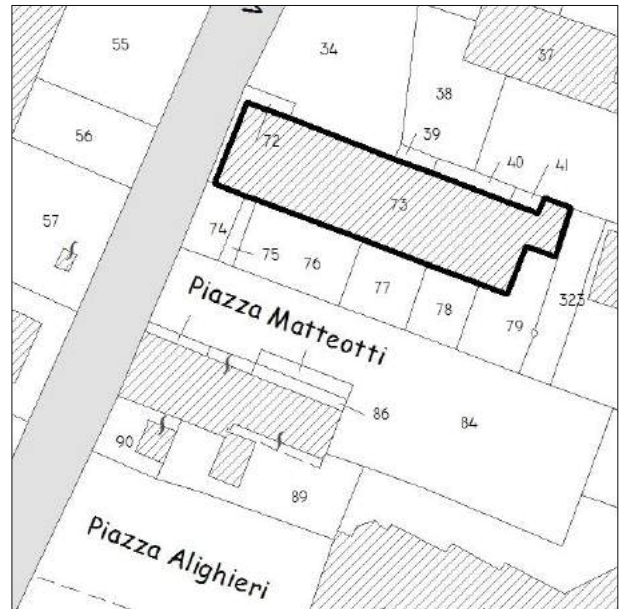
Localizzazione

Riferimenti catastali:
Foglio 41, Particella 73

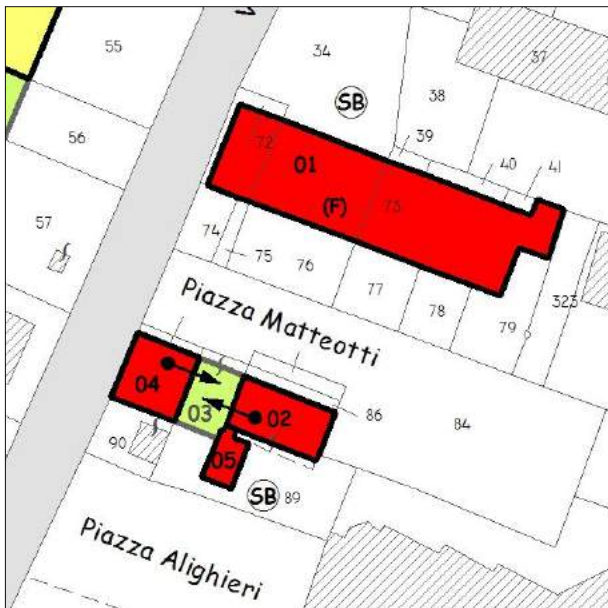
Ubicazione:
piazza Matteotti (S. Antonio in Mercadello)



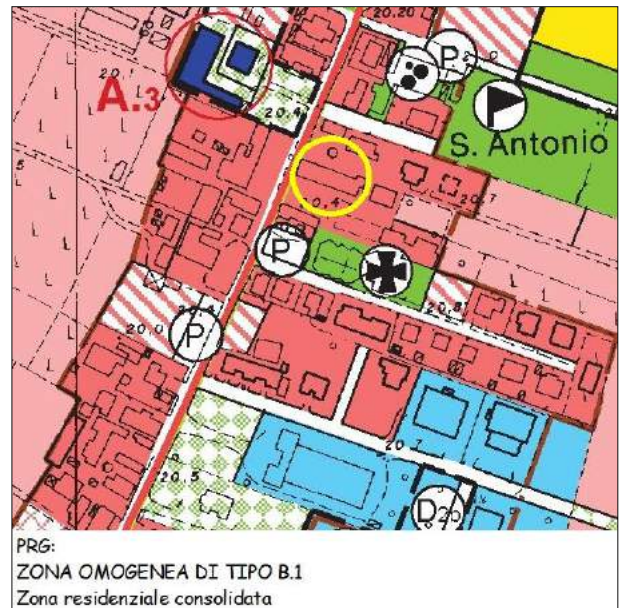
UMI



Riferimenti catastali



Esito della valutazione danni e perimetrazione UMI



PRG:
ZONA OMOGENEA DI TIPO B.1
Zona residenziale consolidata

Disciplina urbanistica vigente



Foto da via S. Antonio



Foto da Piazza Matteotti

Caratteristiche strutturali:

Esito di agibilità:

- porzioni est e ovest: "E" (Scheda AeDES)
- porzione centrale: "F" intrinseco "E" (Scheda AeDES)

UMI costituita da tre unità strutturali, tutte in muratura, con pianta complessiva pressoché rettangolare allungata: una sul lato Est, una centrale e una sul lato Ovest. L'unità strutturale lato Est ha pianta rettangolare (a meno di un'appendice monopiano sul lato Nord-Est), con 2 piani fuori terra e coperto a falde inclinate. L'unità strutturale centrale ha pianta rettangolare, con 3 piani fuori terra (2 + 1 sottotetto, a meno della porzione Est bipiano) e coperto a falde inclinate. L'unità strutturale lato Ovest ha pianta rettangolare, con 3 piani fuori terra (2 + 1 sottotetto) e coperto a falde inclinate.

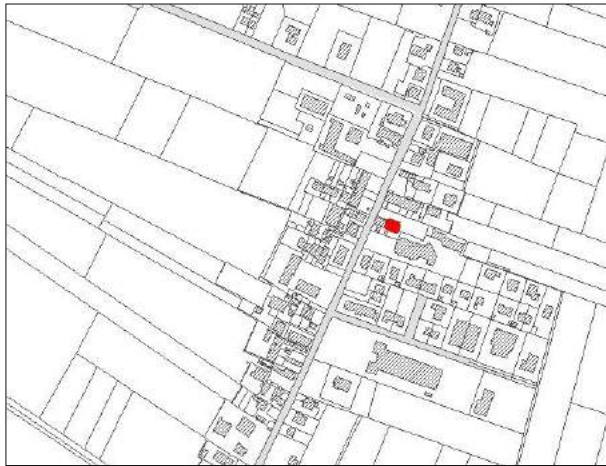
La UMI è strutturalmente separata dagli edifici adiacenti.

Indicazioni normative:

Unità di analisi fra UMI SB/01 e altre UMI dello stesso aggregato:

L'UMI considerata è isolata e pertanto il progetto strutturale ad essa relativo dovrà far riferimento al DM 14.01.2008 e alla Circolare n. 617 del 02.02.2009 senza tener conto di alcuna interazione con UMI contigue.

UMI n. SB/02



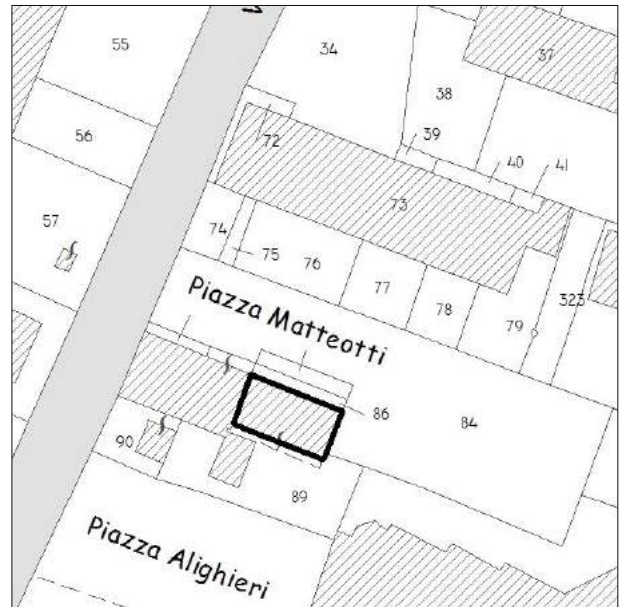
Localizzazione

Riferimenti catastali:
Foglio 41, Particella 89 (parte)

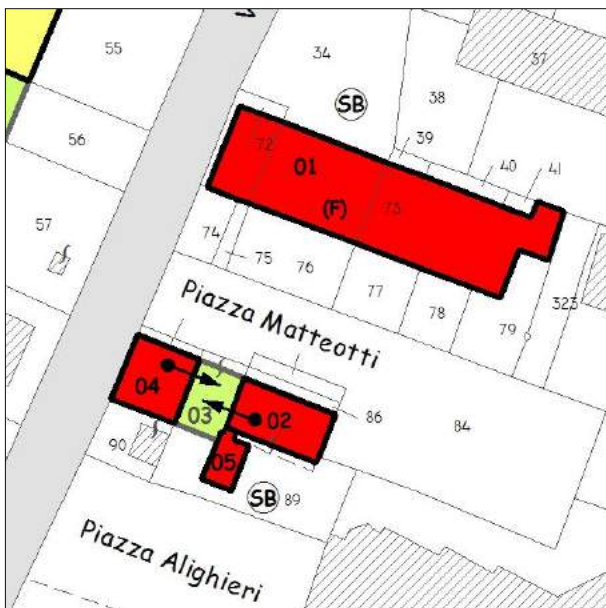
Ubicazione:
piazza Matteotti/piazza Alighieri
(S. Antonio in Mercadello)



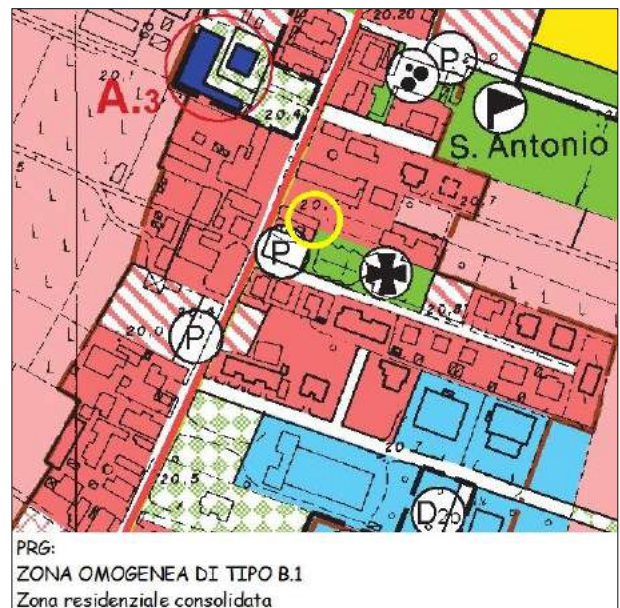
UMI



Riferimenti catastali



Esito della valutazione danni e perimetrazione UMI



Disciplina urbanistica vigente



Foto da piazza Matteotti

Caratteristiche strutturali:

Esito di agibilità: "E" (Scheda AeDES)

UMI costituita da un'unica unità strutturale. L'edificio, in muratura, ha pianta pressoché rettangolare, con 3 piani fuori terra e coperto a falde inclinate.

Sul lato Ovest, l'edificio confina con l'edificio SB/03, non oggetto di UMI, costruito nella stessa epoca, con analoga tipologia costruttiva, di altezza paragonabile e con orizzontamenti sfalsati di quota.

Sul lato Sud-Ovest, l'edificio confina per un breve tratto con un fabbricato monopiano (facente parte della UMI SB/05) costruito nella stessa epoca, con analoga tipologia costruttiva.

Indicazioni normative:

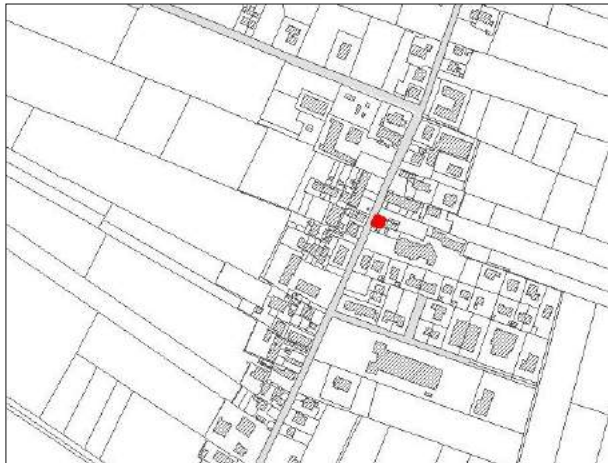
Unità di analisi fra UMI SB/02 ed edificio SB/03:

Il progetto di miglioramento sismico relativo alla UMI SB/02 dovrà essere sviluppato comprendendo nella modellazione il contiguo edificio SB/03 (con esito di agibilità "A"), che viene coinvolto interamente nel calcolo, pur limitando l'intervento strutturale alla sola UMI SB/02.

Unità di analisi fra UMI SB/02 e UMI SB/05:

Nei confronti della contigua UMI SB/05 (con esito di agibilità "E"), il progetto strutturale relativo alla UMI SB/02 dovrà considerare le interazioni strutturali relative, come definite al punto C8A.3 di cui alla Circolare n. 617 del 02.02.2009.

UMI n. SB/04



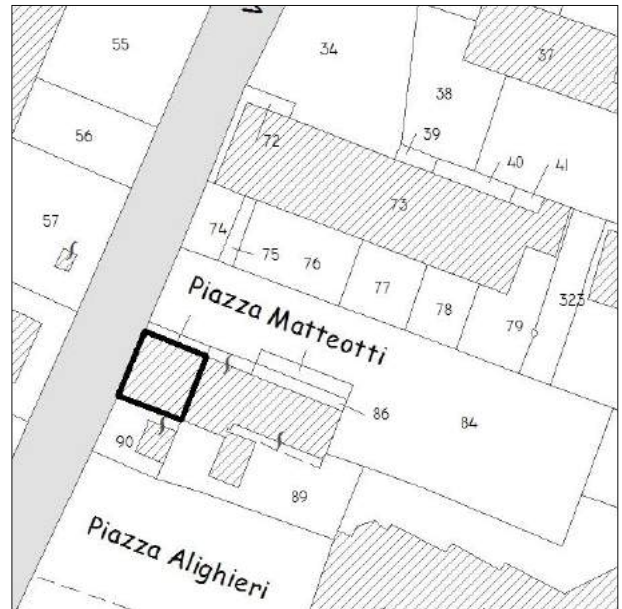
Localizzazione

Riferimenti catastali:
Foglio 41, Particella 89 (parte)

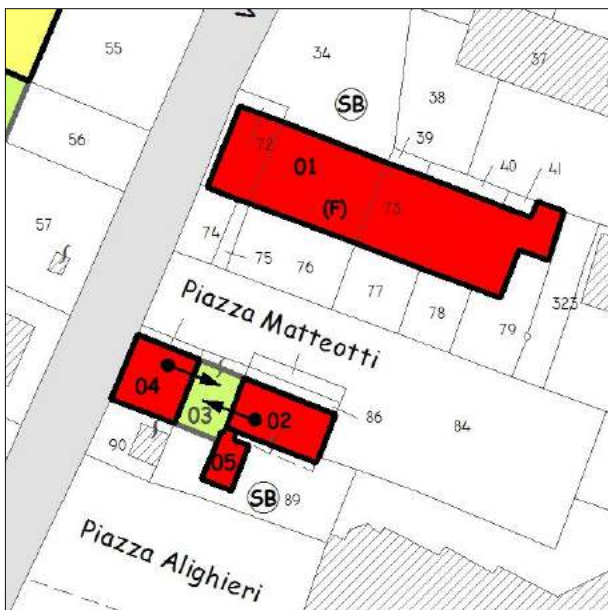
Ubicazione:
piazza Matteotti (S. Antonio in Mercadello)



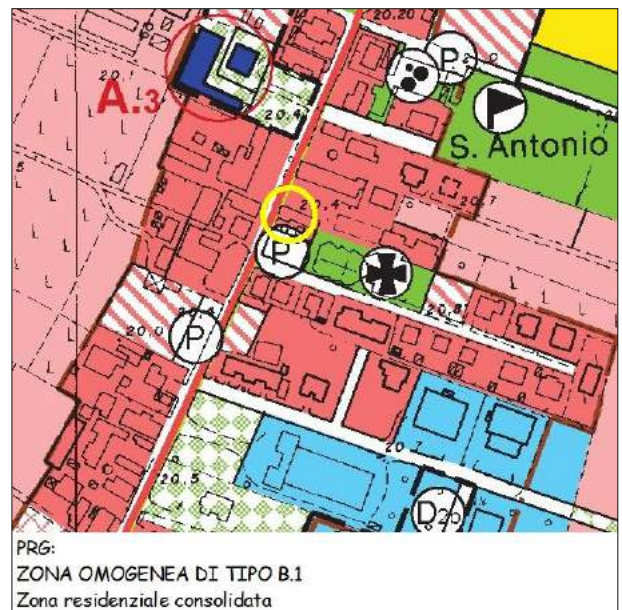
UMI



Riferimenti catastali



Esito della valutazione danni e perimetrazione UMI



PRG:
ZONA OMOGENEA DI TIPO B.1
Zona residenziale consolidata

Disciplina urbanistica vigente



Foto da via S. Antonio

Caratteristiche strutturali:

Esito di agibilità: "E" (Scheda AeDES)

UMI costituita da un'unica unità strutturale. L'edificio, in muratura, ha pianta quadrata, con 3 piani fuori terra (2 + 1 sottotetto) e coperto a falde inclinate.

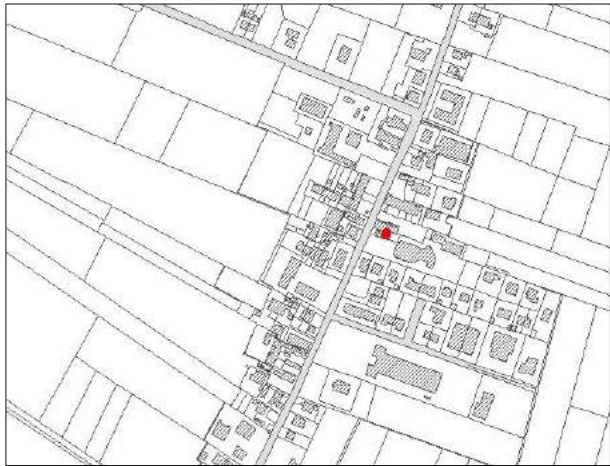
Sul lato Est, l'edificio confina con l'edificio SB/03, non oggetto di UMI, costruito nella stessa epoca, con analoga tipologia costruttiva, di altezza inferiore e con orizzontamenti sfalsati di quota.

Indicazioni normative:

Unità di analisi fra UMI SB/04 ed edificio SB/03:

Il progetto di miglioramento sismico relativo alla UMI SB/04 dovrà essere sviluppato comprendendo nella modellazione il contiguo edificio SB/03 (con esito di agibilità "A"), che viene coinvolto interamente nel calcolo, pur limitando l'intervento strutturale alla sola UMI SB/04.


UMI n. SB/05



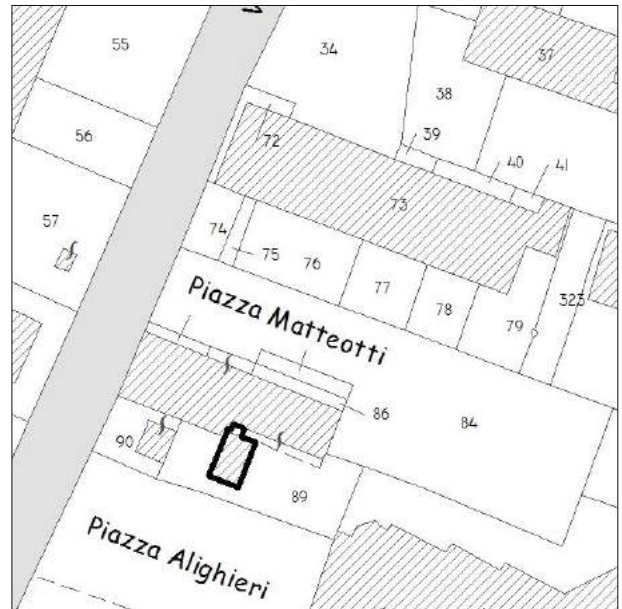
Localizzazione

Riferimenti catastali:
Foglio 41, Particella 89 (parte)

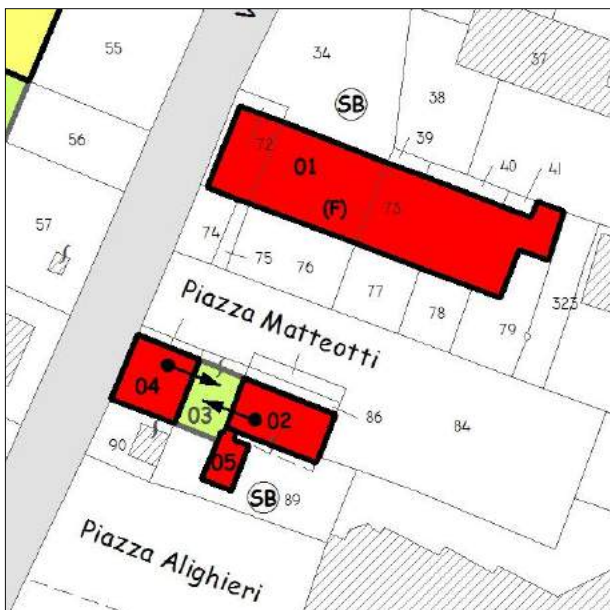
Ubicazione:
piazza Alighieri (S. Antonio in Mercadello)



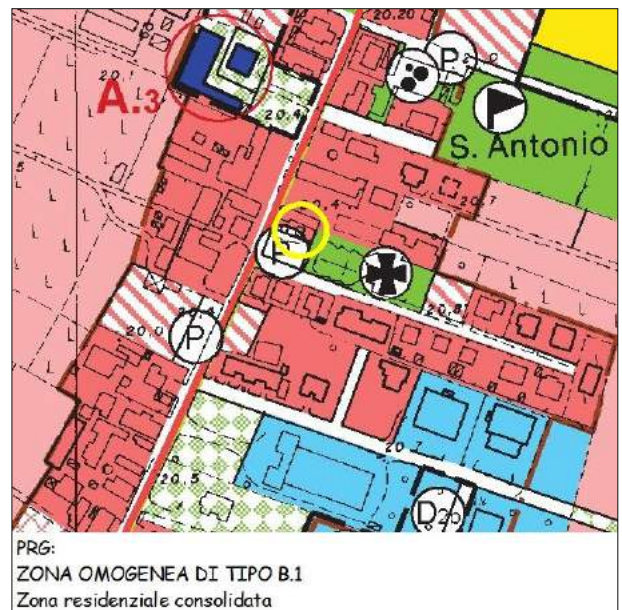
UMI



Riferimenti catastali



Esito della valutazione danni e perimetrazione UMI



PRG:
ZONA OMOGENEA DI TIPO B.1
Zona residenziale consolidata

Disciplina urbanistica vigente



Foto da piazza Alighieri

Caratteristiche strutturali:

Esito di agibilità: "E" (Scheda AeDES)

UMI costituita da un'unica unità strutturale. L'edificio, in muratura, ha pianta a L, con 1 piano fuori terra e coperto piano.

Sul lato Nord, l'edificio confina per un breve tratto con un fabbricato (facente parte della UMI SB/02) costruito nella stessa epoca, con analoga tipologia costruttiva e di altezza notevolmente superiore.

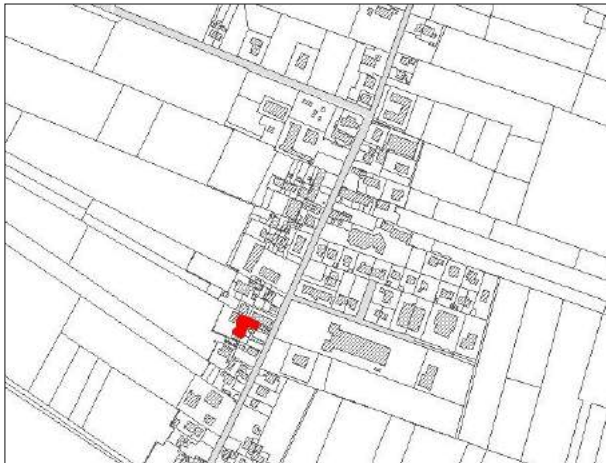
Sul lato Nord-Ovest, l'edificio confina per un breve tratto con la porzione monopiano dell'edificio SB/03, non oggetto di UMI, costruito nella stessa epoca, con analoga tipologia costruttiva.

Indicazioni normative:

Unità di analisi fra UMI SB/05, UMI SB/02 ed edificio SB/03:

Nei confronti della contigua UMI SB/02 (con esito di agibilità "E") e del contiguo edificio SB/03 (con esito di agibilità "A"), il progetto strutturale relativo alla UMI SB/05 dovrà considerare le interazioni strutturali relative, come definite al punto C8A.3 di cui alla Circolare n. 617 del 02.02.2009.

UMI n. SC/01



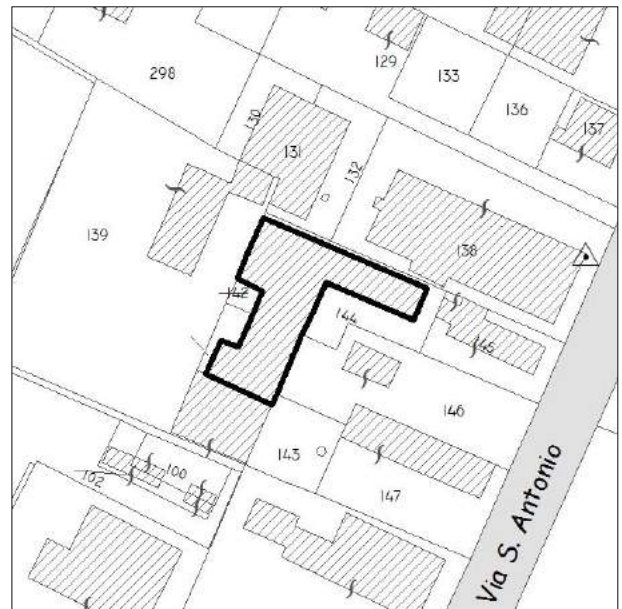
Localizzazione

Riferimenti catastali:
Foglio 41, Particella 143 (parte)

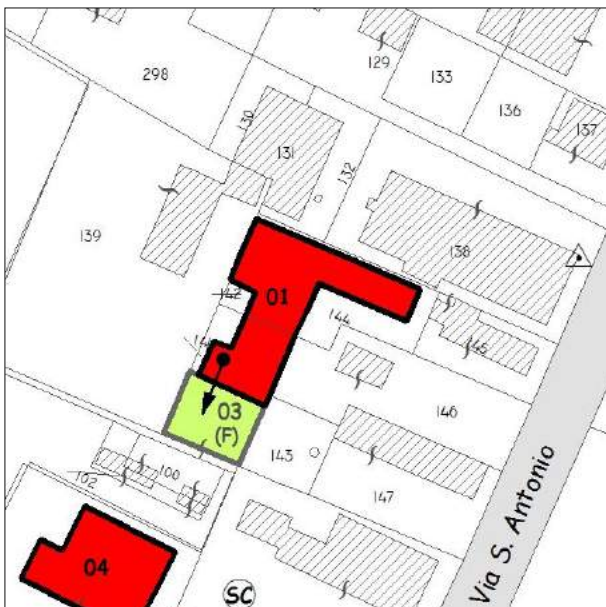
Ubicazione:
via S. Antonio (S. Antonio in Mercadello)



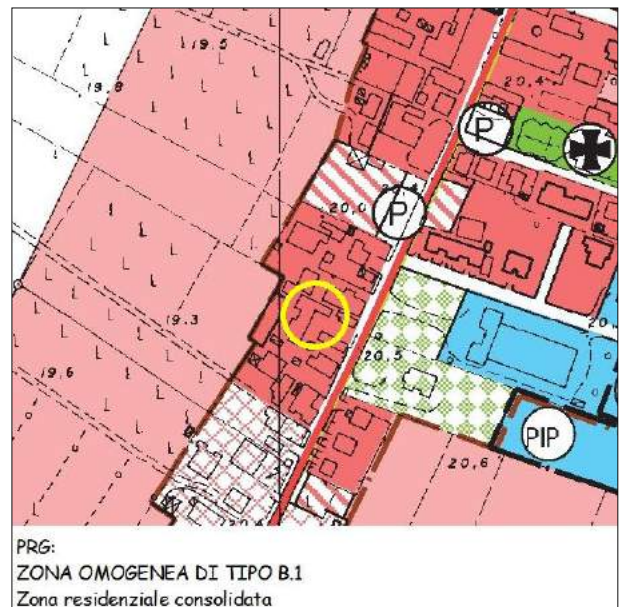
UMI



Riferimenti catastali



Esito della valutazione danni e perimetrazione UMI



PRG:
ZONA OMOGENEA DI TIPO B.1
Zona residenziale consolidata

Disciplina urbanistica vigente



Foto da via S. Antonio (cortile interno)

Caratteristiche strutturali:

Esito di agibilità: "E" (Scheda AeDES)

UMI costituita da due unità strutturali, entrambe in muratura: una sul lato Nord e una sul lato Sud. L'unità strutturale lato Nord ha pianta rettangolare (a meno di una lunga appendice monopiano sul lato Nord-Est), con 3 piani fuori terra (2 + 1 sottotetto) e coperto a falde inclinate. L'unità strutturale lato Sud ha pianta a L, con 3 piani fuori terra (2 + 1 sottotetto, avente altezza inferiore nella porzione Sud) e coperto a falde inclinate.

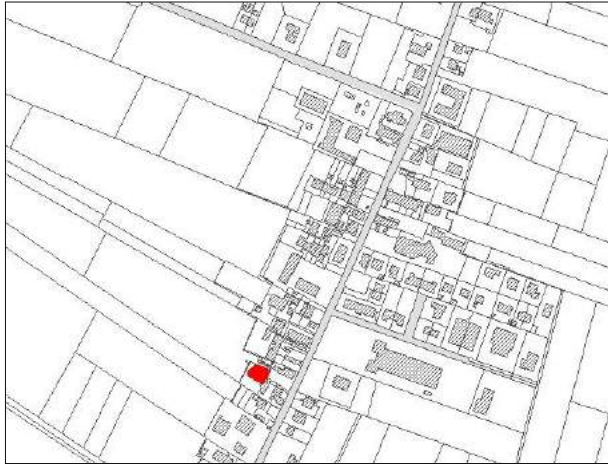
Sul lato Sud, l'unità strutturale lato Sud confina con l'edificio SC/03, non oggetto di UMI, costruito nella stessa epoca, con analoga tipologia costruttiva, di uguale altezza, ma con orizzontamenti sfalsati di quota.

Indicazioni normative:

Unità di analisi fra UMI SC/01 ed edificio SC/03:

Il progetto di miglioramento sismico relativo alla UMI SC/01 dovrà essere sviluppato comprendendo nella modellazione il contiguo edificio SC/03 (con esito di agibilità "F" (esito intrinseco "A")), che viene coinvolto interamente nel calcolo, pur limitando l'intervento strutturale alla sola UMI SC/01.

UMI n. SC/04



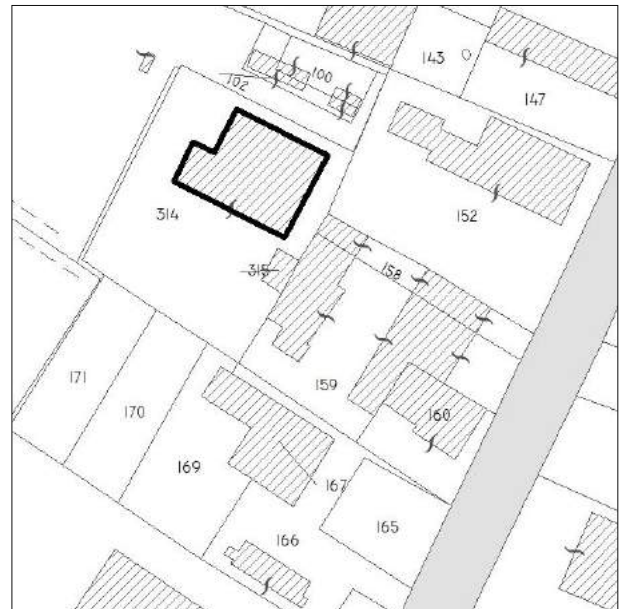
Localizzazione

Riferimenti catastali:
Foglio 41, Particella 314 (parte)

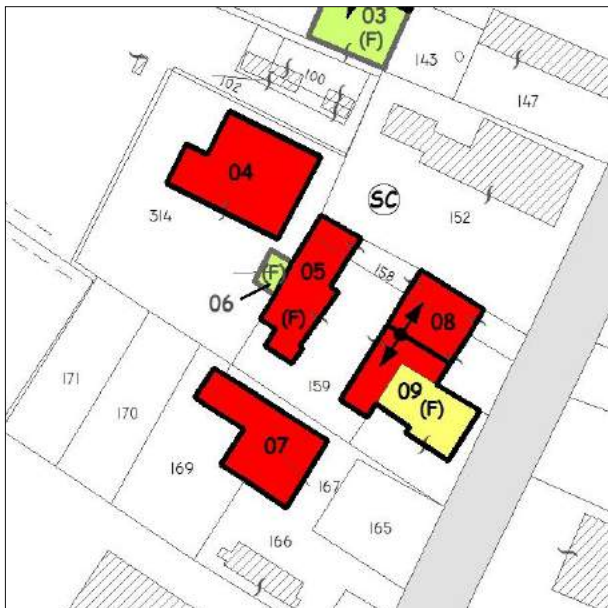
Ubicazione:
via S. Antonio (S. Antonio in Mercadello)



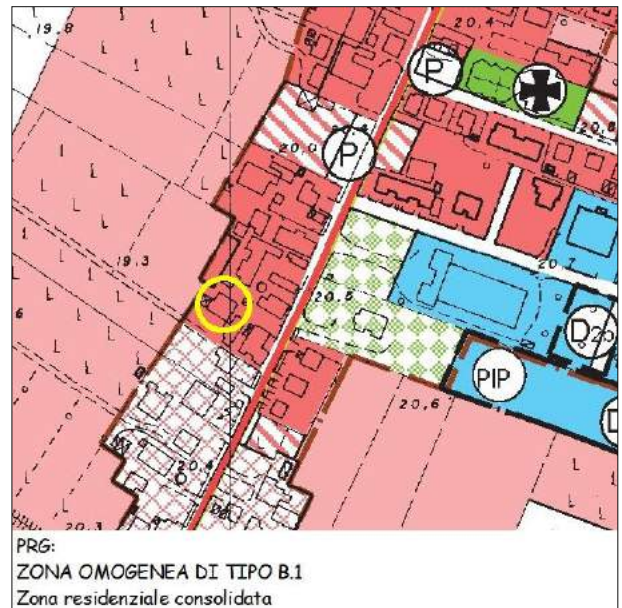
UMI



Riferimenti catastali



Esito della valutazione danni e perimetrazione UMI



PRG:
ZONA OMOGENEA DI TIPO B.1
Zona residenziale consolidata

Disciplina urbanistica vigente



Foto da via S. Antonio (cortile interno)

Caratteristiche strutturali:

Esito di agibilità: "E" (Scheda AeDES)

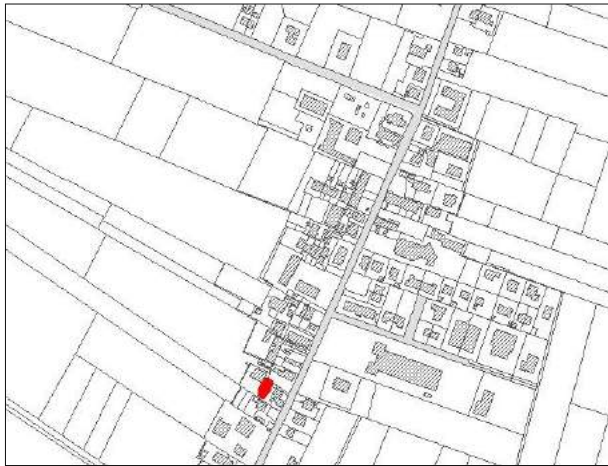
UMI costituita da un'unica unità strutturale. L'edificio, in muratura, ha pianta a L, con 2 piani fuori terra, coperto a falde inclinate ed è strutturalmente separato dagli edifici adiacenti.

Indicazioni normative:

Unità di analisi fra UMI SC/04 e altre UMI dello stesso aggregato:

L'UMI considerata è isolata e pertanto il progetto strutturale ad essa relativo dovrà far riferimento al DM 14.01.2008 e alla Circolare n. 617 del 02.02.2009 senza tener conto di alcuna interazione con UMI contigue.

UMI n. SC/05



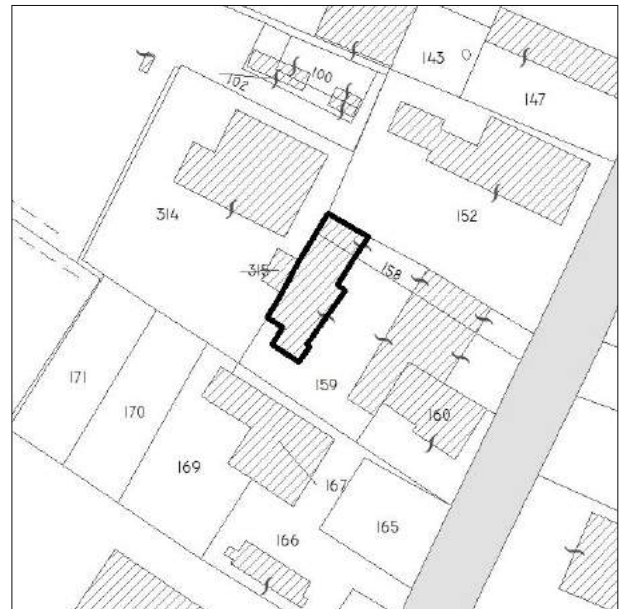
Localizzazione

Riferimenti catastali:
Foglio 41, Particelle 158 (parte), 159 (parte)

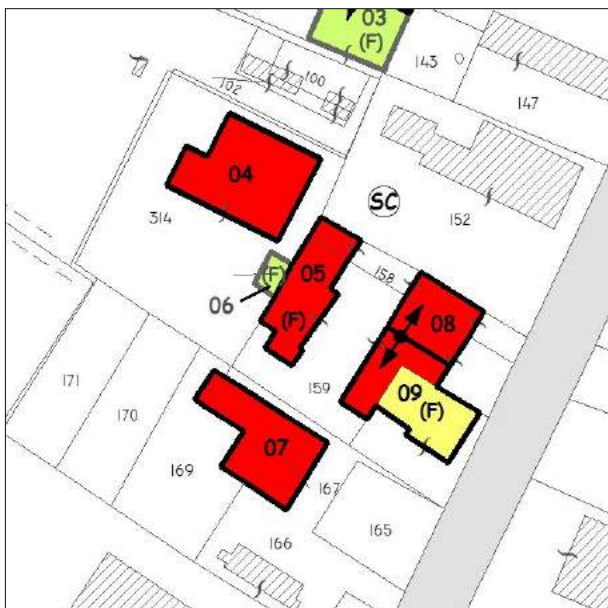
Ubicazione:
via S. Antonio (S. Antonio in Mercadello)



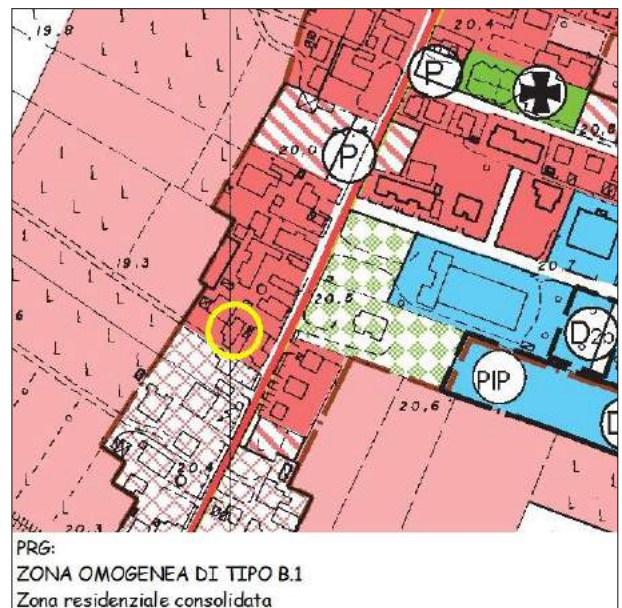
UMI



Riferimenti catastali



Esito della valutazione danni e perimetrazione UMI



Disciplina urbanistica vigente



Foto da via S. Antonio (cortile interno)

Caratteristiche strutturali:

Esito di agibilità: "F" intrinseco "E" (Scheda AeDES)

UMI costituita da due unità strutturali, entrambe in muratura e con coperti a falde inclinate, con pianta complessiva articolata: una sul lato Sud e una sul lato Nord. L'unità strutturale lato Sud è costituita da una porzione in parte a 2, in parte a 3 piani fuori terra e da un portico monopiano. L'unità strutturale lato Nord è costituita da un'appendice monopiano a pianta pressoché rettangolare.

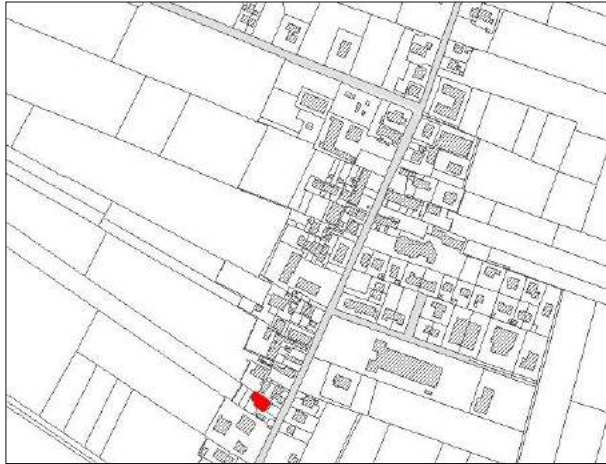
Sul lato Ovest, l'unità strutturale lato Sud confina per un breve tratto con l'edificio SC/06, non oggetto di UMI, costruito nella stessa epoca, con analoga tipologia costruttiva e di altezza notevolmente superiore.

Indicazioni normative:

Unità di analisi fra UMI SC/05 ed edificio SC/06:

Nei confronti del contiguo edificio SC/06 (con esito di agibilità "F" (esito intrinseco "A")), il progetto strutturale relativo alla UMI SC/05 dovrà considerare le interazioni strutturali relative, come definite al punto C8A.3 di cui alla Circolare n. 617 del 02.02.2009.

UMI n. SC/07



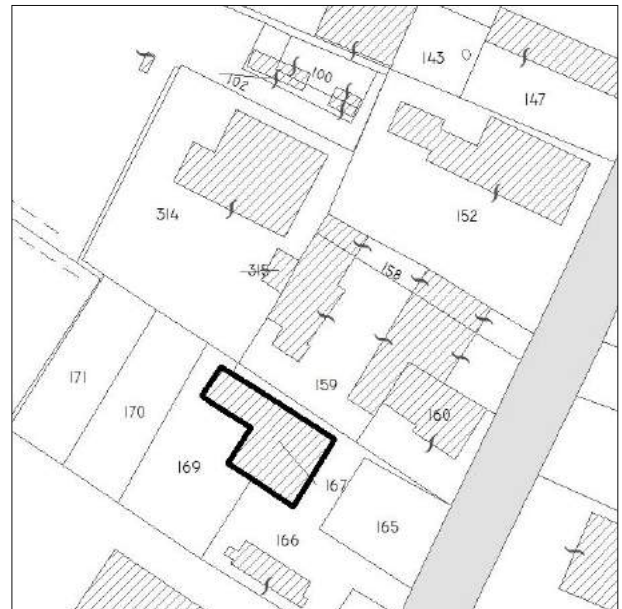
Localizzazione

Riferimenti catastali:
Foglio 41, Particella 167

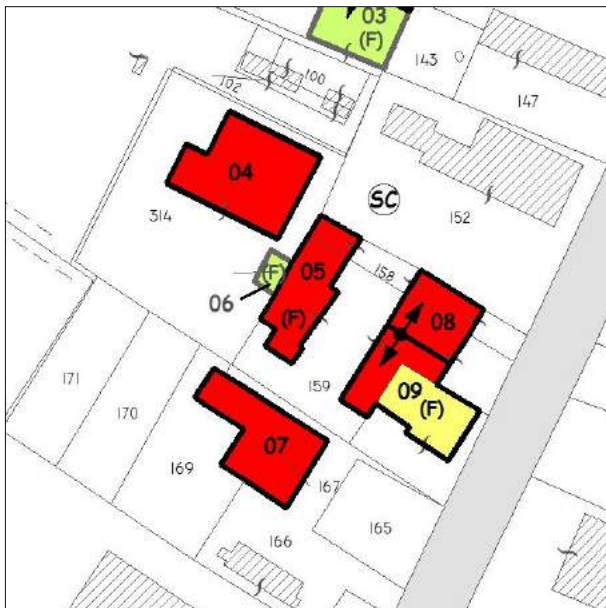
Ubicazione:
via S. Antonio (S. Antonio in Mercadello)



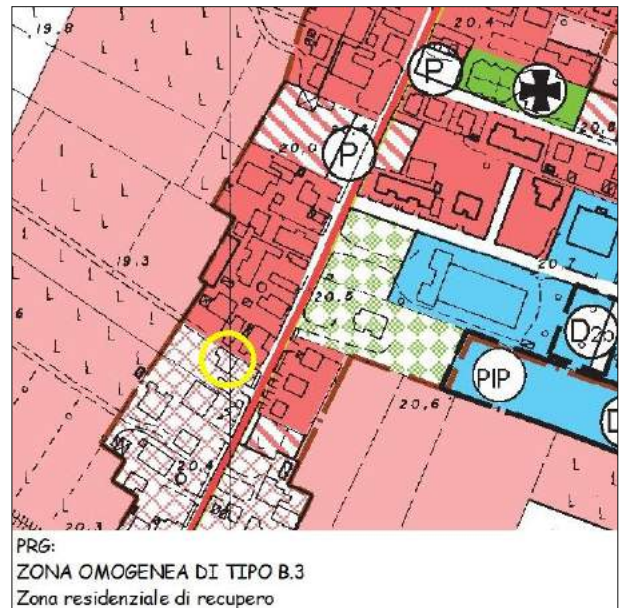
UMI



Riferimenti catastali



Esito della valutazione danni e perimetrazione UMI



PRG:
ZONA OMOGENEA DI TIPO B.3
Zona residenziale di recupero

Disciplina urbanistica vigente



Foto da via S. Antonio (cortile interno)

Caratteristiche strutturali:

Esito di agibilità: "E" (Scheda AeDES)

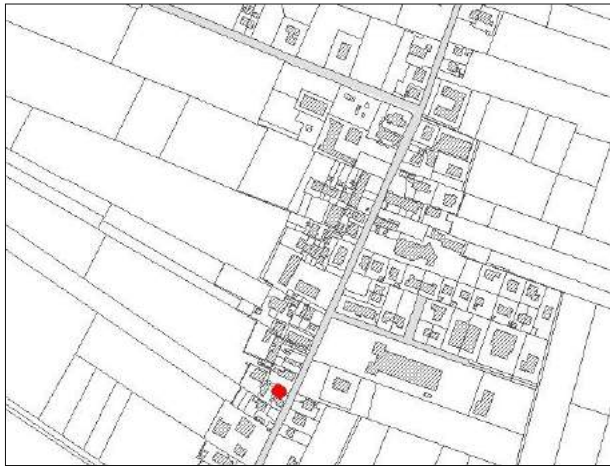
UMI costituita da un'unica unità strutturale. L'edificio, in muratura, ha pianta a L, con 2 piani fuori terra (a meno dell'estremità Ovest monopiano), coperto a falde inclinate ed è strutturalmente separato dagli edifici adiacenti.

Indicazioni normative:

Unità di analisi fra UMI SC/07 e altre UMI dello stesso aggregato:

L'UMI considerata è isolata e pertanto il progetto strutturale ad essa relativo dovrà far riferimento al DM 14.01.2008 e alla Circolare n. 617 del 02.02.2009 senza tener conto di alcuna interazione con UMI contigue.

UMI n. SC/08



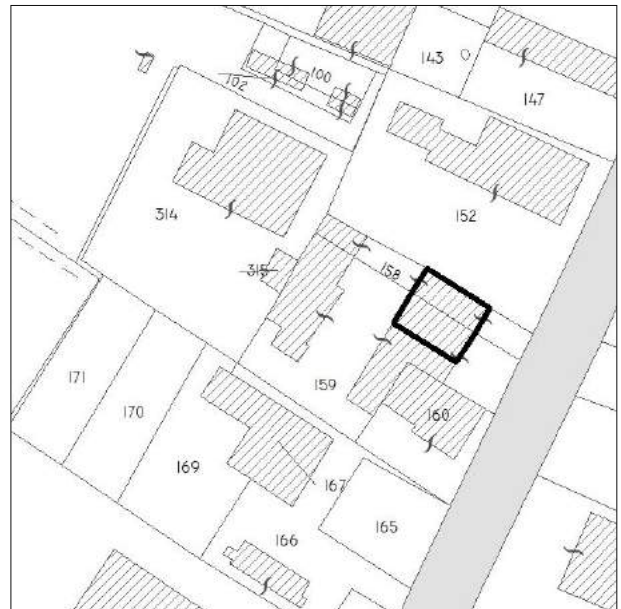
Localizzazione

Riferimenti catastali:
Foglio 41, Particelle 158 (parte), 159 (parte)

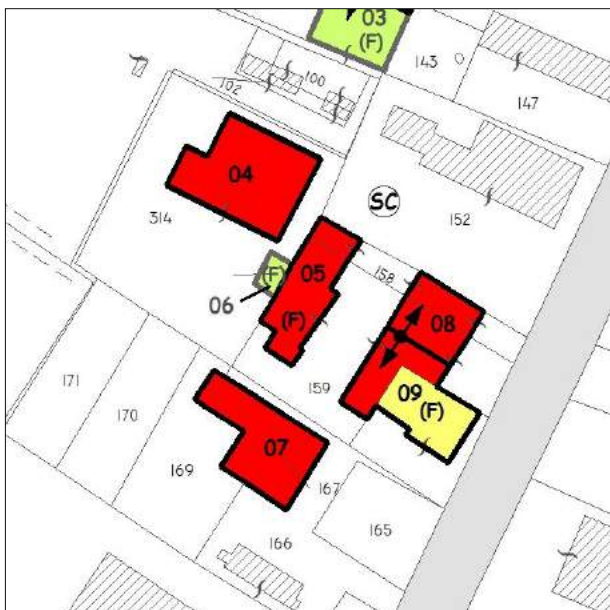
Ubicazione:
via S. Antonio (S. Antonio in Mercadello)



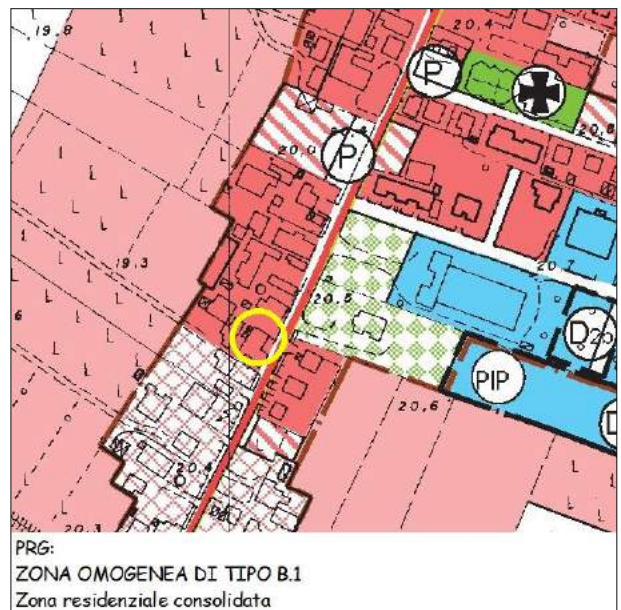
UMI



Riferimenti catastali



Esito della valutazione danni e perimetrazione UMI



PRG:
ZONA OMOGENEA DI TIPO B.1
Zona residenziale consolidata

Disciplina urbanistica vigente



Foto da via S. Antonio

Caratteristiche strutturali:

Esito di agibilità: "E" (Scheda AeDES)

UMI costituita da un'unica unità strutturale. L'edificio, in muratura, ha pianta rettangolare, con 2 piani fuori terra e coperto a falde inclinate.

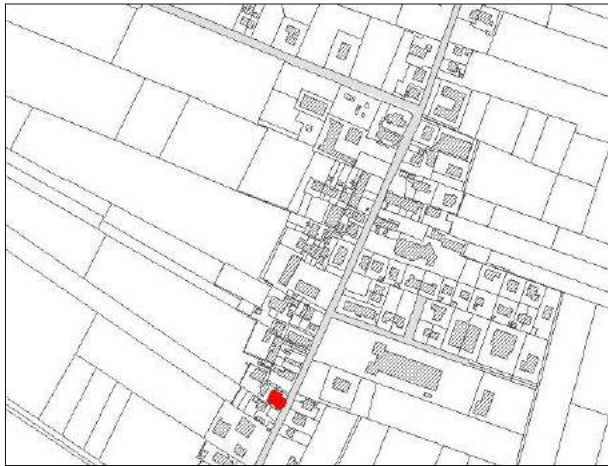
Sul lato Sud, l'edificio confina con un fabbricato (facente parte della UMI SC/09) costruito nella stessa epoca, con analoga tipologia costruttiva, di altezza notevolmente superiore e con orizzontamenti sfalsati di quota.

Indicazioni normative:

Unità di analisi fra UMI SC/08 e UMI SC/09:

Il progetto strutturale relativo alle UMI SC/08 e UMI SC/09 (con esiti di agibilità "E" e "F" (esito intrinseco "B")) contigue dovrà essere sviluppato in forma partecipata dai progettisti incaricati, al fine di valutare gli effetti reciproci prodotti dagli interventi progettati per le due UMI e allo scopo di redigere una dichiarazione congiunta, a firma di entrambi i progettisti, che asseveri che le opere progettate per ciascuna UMI non riducano il livello di sicurezza delle UMI contigue.

UMI n. SC/09



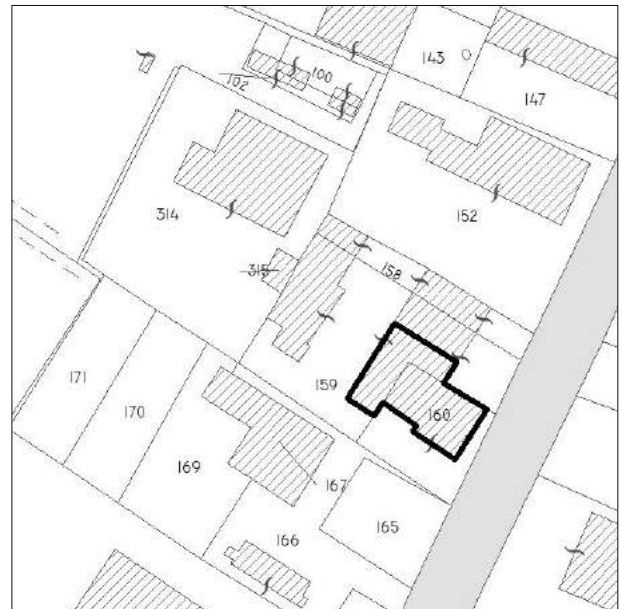
Localizzazione

Riferimenti catastali:
Foglio 41, Particelle 159 (parte), 160 (parte)

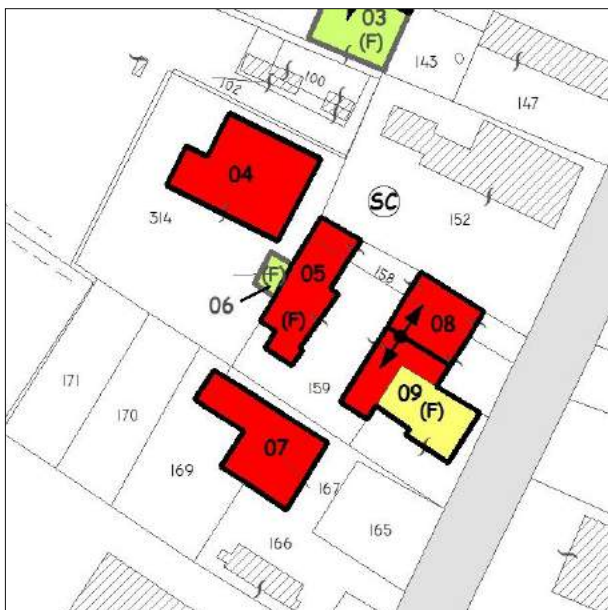
Ubicazione:
via S. Antonio (S. Antonio in Mercadello)



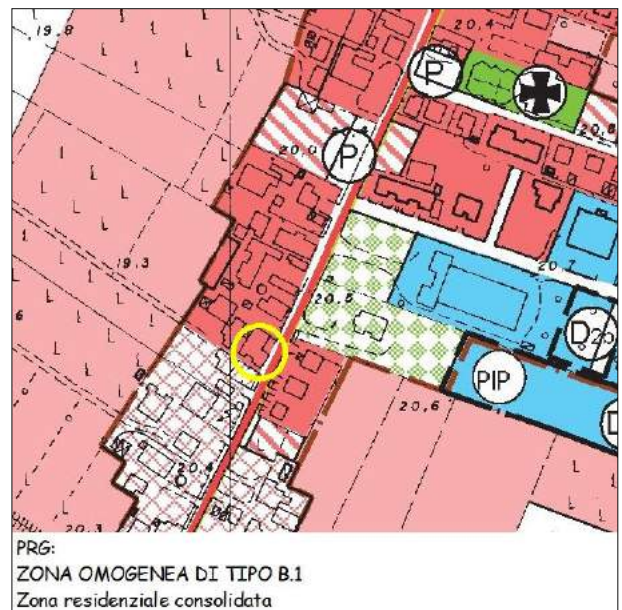
UMI



Riferimenti catastali



Esito della valutazione danni e perimetrazione UMI



Disciplina urbanistica vigente



Foto da via S. Antonio

Caratteristiche strutturali:

Esito di agibilità:

- porzione nord-ovest: "E" (Scheda AeDES)
- porzione sud-est: "F" intrinseco "B" (Scheda AeDES)

UMI costituita da un'unica unità strutturale. L'edificio, in muratura, ha pianta pressoché a L, con 3 piani fuori terra (2 + 1 sottotetto) e coperto a falde inclinate.

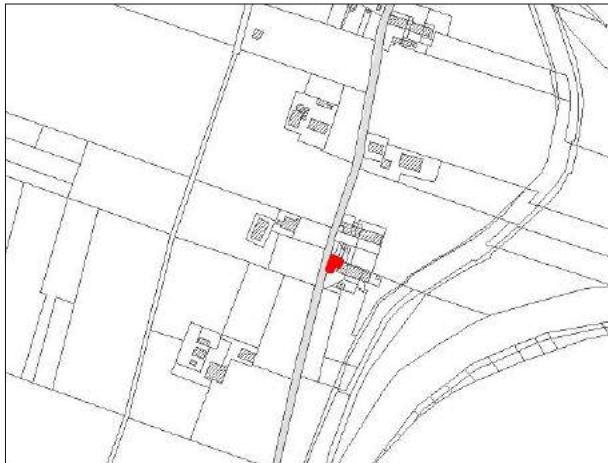
Sul lato Nord, l'edificio confina con un fabbricato (facente parte della UMI SC/08) costruito nella stessa epoca, con analoga tipologia costruttiva, di altezza notevolmente inferiore e con orizzontamenti sfalsati di quota.

Indicazioni normative:

Unità di analisi fra UMI SC/09 e UMI SC/08:

Il progetto strutturale relativo alle UMI SC/09 e UMI SC/08 (con esito di agibilità "E") contigue dovrà essere sviluppato in forma partecipata dai progettisti incaricati, al fine di valutare gli effetti reciproci prodotti dagli interventi progettati per le due UMI e allo scopo di redigere una dichiarazione congiunta, a firma di entrambi i progettisti, che asseveri che le opere progettate per ciascuna UMI non riducano il livello di sicurezza delle UMI contigue.

UMI n. SD/01



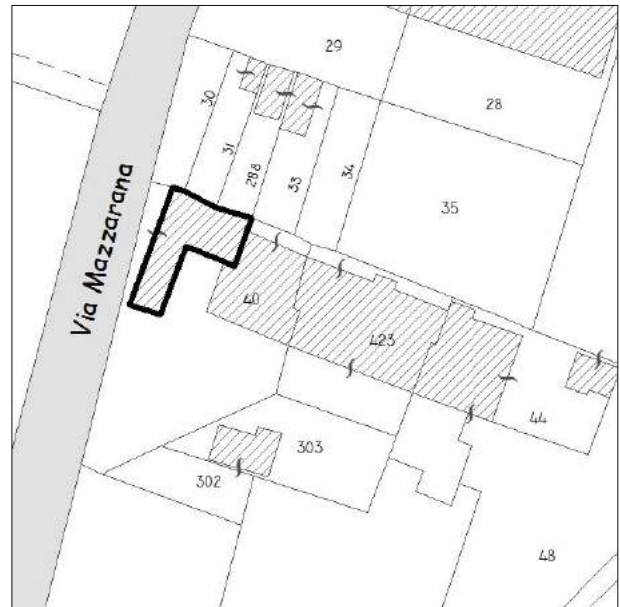
Localizzazione

Riferimenti catastali:
Foglio 45, Particella 40 (parte)

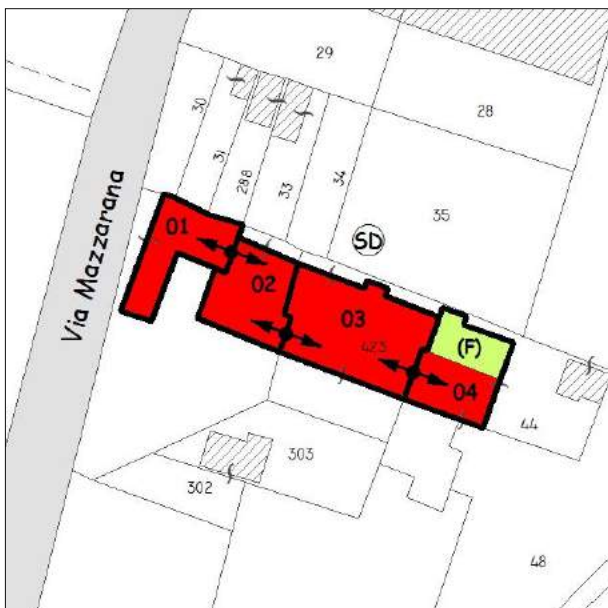
Ubicazione:
via Mazzarana



UMI



Riferimenti catastali



Esito della valutazione danni e perimetrazione UMI



PRG:
ZONA OMOGENEA DI TIPO E1
Agricola normale

Beni culturali e relativa tipologia d'intervento

Disciplina urbanistica vigente



Foto da via Mazzarana (cortile interno)

Caratteristiche strutturali:

Esito di agibilità: "E" (Scheda AeDES)

UMI costituita da un'unica unità strutturale. L'edificio, in muratura, ha pianta a L, con 2 piani fuori terra (+ 1 sottotetto nella sola porzione Sud-Ovest) e coperto a falde inclinate.

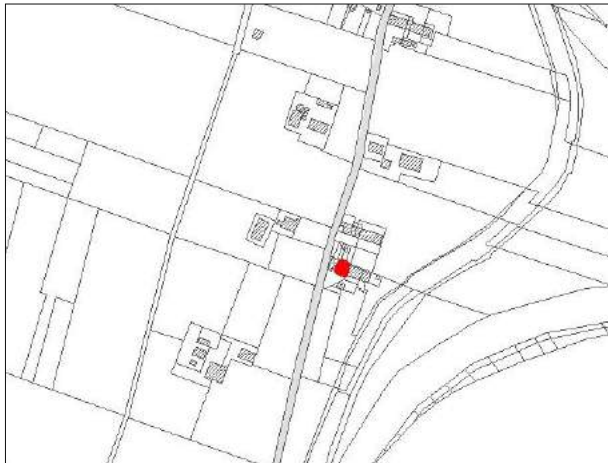
Sul lato Est, l'edificio confina con un fabbricato (facente parte della UMI SD/02, a sua volta contigua alla UMI SD/03, confinante con la UMI SD/04) costruito nella stessa epoca, con analoga tipologia costruttiva, di altezza lievemente superiore e con orizzontamenti sfalsati di quota.

Indicazioni normative:

Unità di analisi fra UMI SD/01, UMI SD/02, UMI SD/03 e UMI SD/04:

Il progetto strutturale relativo alle UMI SD/01, UMI SD/02 (con esito di agibilità "E"), UMI SD/03 (con esito di agibilità "E") e UMI SD/04 (con esiti di agibilità "E" e "F" (esito intrinseco "A")) contigue dovrà essere sviluppato in forma partecipata dai progettisti incaricati, al fine di valutare gli effetti reciproci prodotti dagli interventi progettati per le quattro UMI e allo scopo di redigere una dichiarazione congiunta, a firma di tutti i progettisti, che asseveri che le opere progettate per ciascuna UMI non riducano il livello di sicurezza delle UMI contigue.

UMI n. SD/02



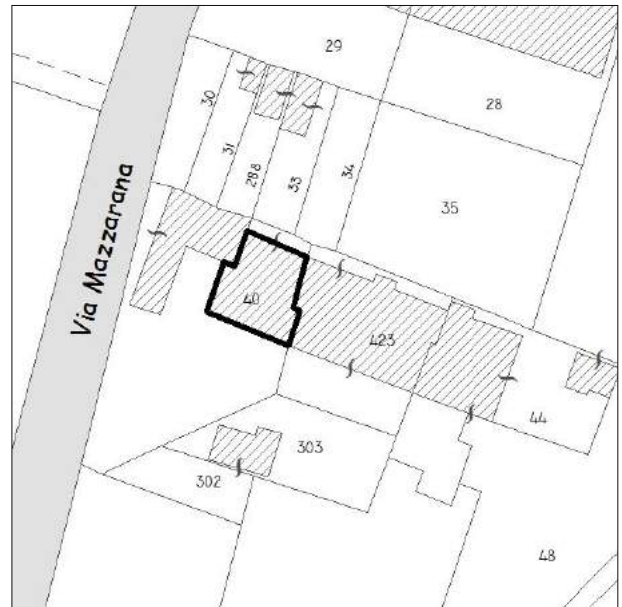
Localizzazione

Riferimenti catastali:
Foglio 45, Particella 40 (parte)

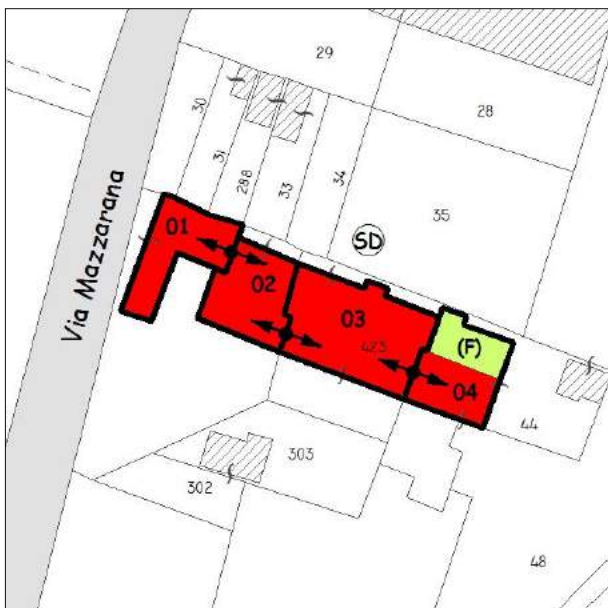
Ubicazione:
via Mazzarana



UMI



Riferimenti catastali



Esito della valutazione danni e perimetrazione UMI



PRG:
ZONA OMOGENEA DI TIPO E1
Agricola normale

Beni culturali e relativa tipologia d'intervento

Disciplina urbanistica vigente



Foto da via Mazzarana (cortile interno)

Caratteristiche strutturali:**Esito di agibilità: "E" (Scheda AeDES)**

UMI costituita da un'unica unità strutturale. L'edificio, in muratura, ha pianta pressoché quadrata, con 2 piani fuori terra e coperto a falde inclinate.

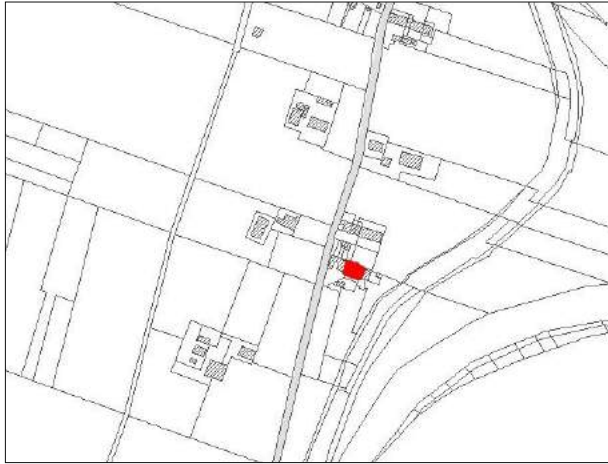
Sul lato Ovest, l'edificio confina con un fabbricato (facente parte della UMI SD/01) costruito nella stessa epoca, con analoga tipologia costruttiva, di altezza lievemente inferiore e con orizzontamenti sfalsati di quota.

Sul lato Est, l'edificio confina con un fabbricato (facente parte della UMI SD/03, a sua volta contigua alla UMI SD/04) costruito nella stessa epoca, con analoga tipologia costruttiva, di uguale altezza, ma con orizzontamenti sfalsati di quota.

Indicazioni normative:**Unità di analisi fra UMI SD/02, UMI SD/01, UMI SD/03 e UMI SD/04:**

Il progetto strutturale relativo alle UMI SD/02, UMI SD/01 (con esito di agibilità "E"), UMI SD/03 (con esito di agibilità "E") e UMI SD/04 (con esiti di agibilità "E" e "F" (esito intrinseco "A")) contigue dovrà essere sviluppato in forma partecipata dai progettisti incaricati, al fine di valutare gli effetti reciproci prodotti dagli interventi progettati per le quattro UMI e allo scopo di redigere una dichiarazione congiunta, a firma di tutti i progettisti, che asseveri che le opere progettate per ciascuna UMI non riducano il livello di sicurezza delle UMI contigue.

UMI n. SD/03



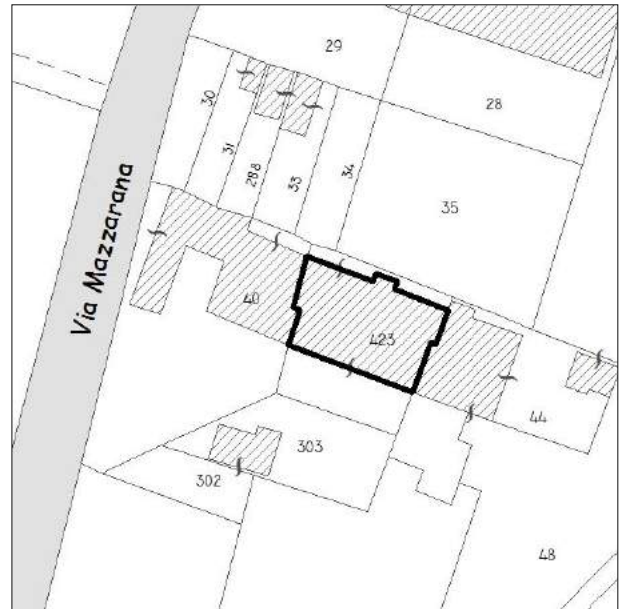
Localizzazione

Riferimenti catastali:
Foglio 45, Particella 423 (parte)

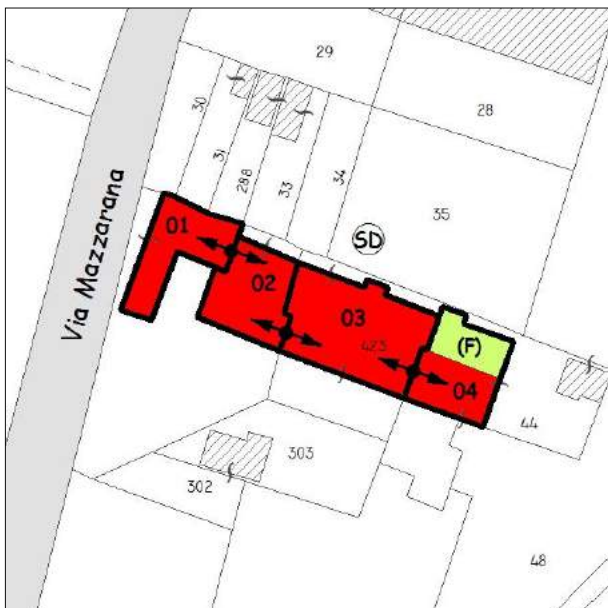
Ubicazione:
via Mazzarana



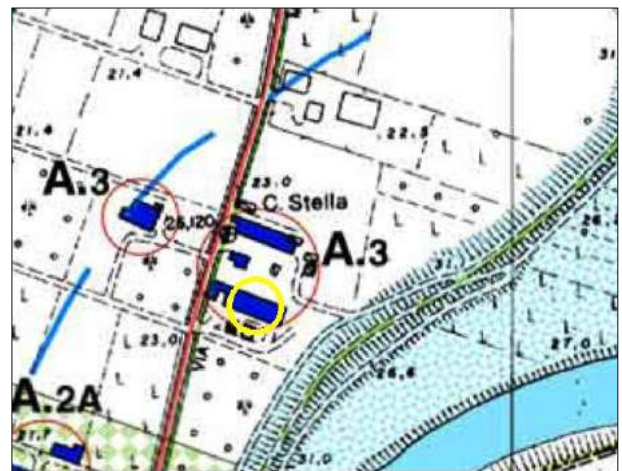
UMI



Riferimenti catastali



Esito della valutazione danni e perimetrazione UMI



PRG:
ZONA OMOGENEA DI TIPO E1
Agricola normale

Beni culturali e relativa tipologia d'intervento

Disciplina urbanistica vigente



Foto da via Mazzarana (cortile interno)

Caratteristiche strutturali:**Esito di agibilità: "E" (Scheda AeDES)**

UMI costituita da un'unica unità strutturale. L'edificio, in muratura, ha pianta pressoché rettangolare, con 2 piani fuori terra (di altezze diverse nelle porzioni Est e Ovest) e coperto a falde inclinate.

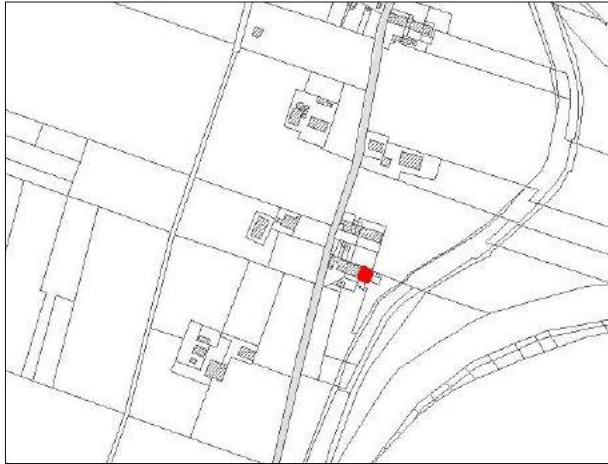
Sul lato Ovest, l'edificio confina con un fabbricato (facente parte della UMI SD/02, a sua volta contigua alla UMI SD/01) costruito nella stessa epoca, con analoga tipologia costruttiva, di uguale altezza, ma con orizzontamenti sfalsati di quota.

Sul lato Est, l'edificio confina con un fabbricato (facente parte della UMI SD/04) costruito nella stessa epoca, con analoga tipologia costruttiva, di uguale altezza, ma con orizzontamenti lievemente sfalsati di quota.

Indicazioni normative:**Unità di analisi fra UMI SD/03, UMI SD/02, UMI SD/01 e UMI SD/04:**

Il progetto strutturale relativo alle UMI SD/03, UMI SD/02 (con esito di agibilità "E"), UMI SD/01 (con esito di agibilità "E") e UMI SD/04 (con esiti di agibilità "E" e "F" (esito intrinseco "A")) contigue dovrà essere sviluppato in forma partecipata dai progettisti incaricati, al fine di valutare gli effetti reciproci prodotti dagli interventi progettati per le quattro UMI e allo scopo di redigere una dichiarazione congiunta, a firma di tutti i progettisti, che asseveri che le opere progettate per ciascuna UMI non riducano il livello di sicurezza delle UMI contigue.

UMI n. SD/04



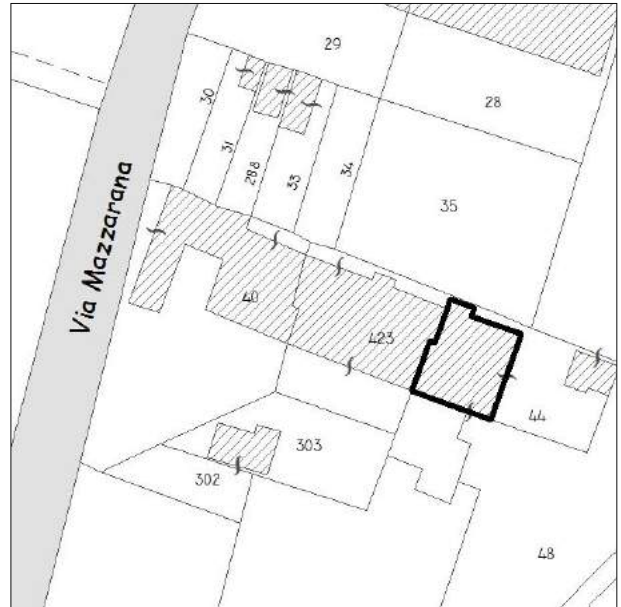
Localizzazione

Riferimenti catastali:
Foglio 45, Particella 44 (parte)

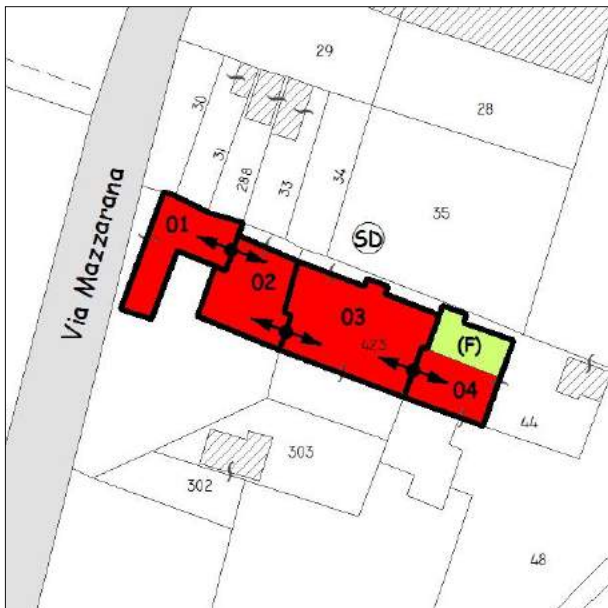
Ubicazione:
via Mazzarana



UMI



Riferimenti catastali



Esito della valutazione danni e perimetrazione UMI



PRG:
ZONA OMOGENEA DI TIPO E1
Agricola normale

Beni culturali e relativa tipologia d'intervento

Disciplina urbanistica vigente



Foto da via Mazzarana (cortile interno)

Caratteristiche strutturali:

Esito di agibilità:

- porzione sud: "E" (Scheda AeDES)
- porzione nord: "F" intrinseco "A" (Scheda AeDES)

UMI costituita da un'unica unità strutturale. L'edificio, in muratura, ha pianta pressoché quadrata, con 2 piani fuori terra e coperto a falde inclinate.

Sul lato Ovest, l'edificio confina con un fabbricato (facente parte della UMI SD/03, a sua volta contigua alla UMI SD/02, confinante con la UMI SD/01) costruito nella stessa epoca, con analoga tipologia costruttiva, di uguale altezza, ma con orizzontamenti lievemente sfalsati di quota.

Indicazioni normative:

Unità di analisi fra UMI SD/04, UMI SD/03, UMI SD/02 e UMI SD/01:

Il progetto strutturale relativo alle UMI SD/04, UMI SD/03, UMI SD/02 e UMI SD/01 (tutte con esito di agibilità "E") contigue dovrà essere sviluppato in forma partecipata dai progettisti incaricati, al fine di valutare gli effetti reciproci prodotti dagli interventi progettati per le quattro UMI e allo scopo di redigere una dichiarazione congiunta, a firma di tutti i progettisti, che asseveri che le opere progettate per ciascuna UMI non riducano il livello di sicurezza delle UMI contigue.

UMI n. SL/01



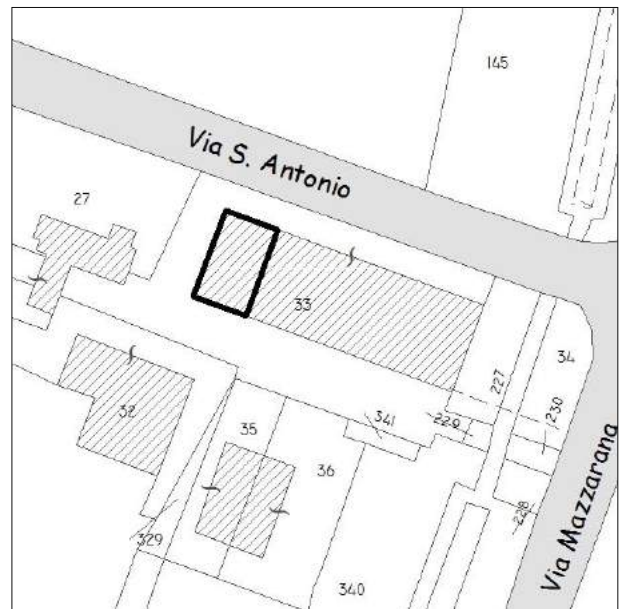
Localizzazione

Riferimenti catastali:
Foglio 42, Particella 33 (parte)

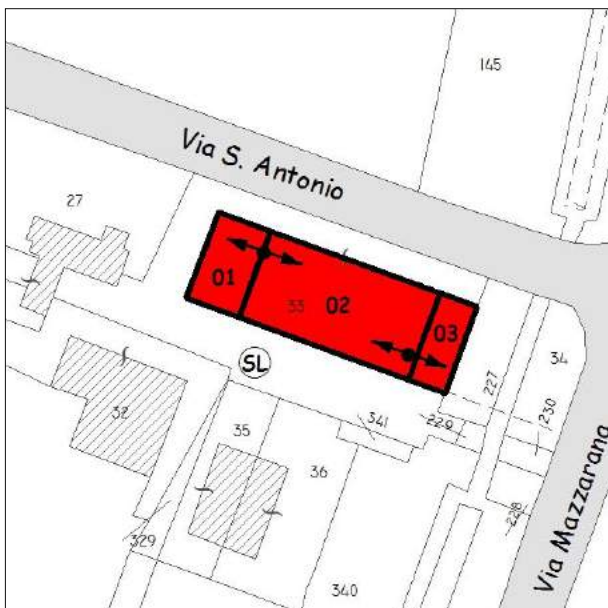
Ubicazione:
via Mazzarana



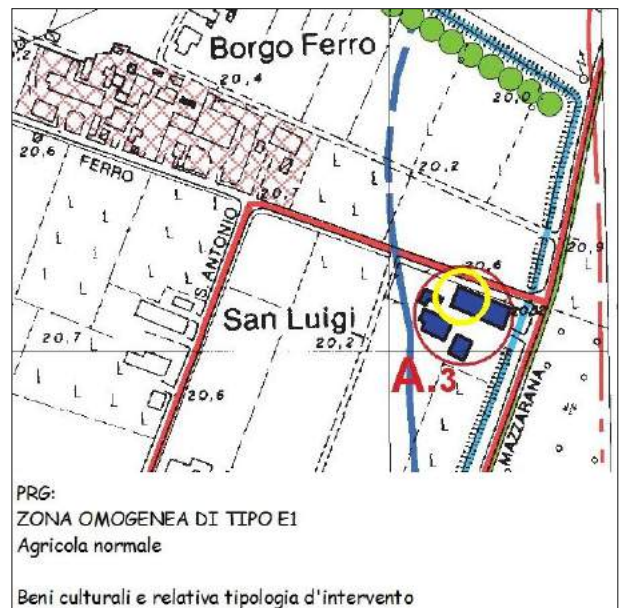
UMI



Riferimenti catastali



Esito della valutazione danni e perimetrazione UMI



PRG:
ZONA OMOGENEA DI TIPO E1
Agricola normale

Beni culturali e relativa tipologia d'intervento

Disciplina urbanistica vigente



Foto da via Mazzarana (cortile interno)

Caratteristiche strutturali:

Esito di agibilità: "E" (Scheda AeDES)

UMI costituita da un'unica unità strutturale. L'edificio, in muratura, ha pianta pressoché quadrata, con 2 piani fuori terra e coperto a falde inclinate.

Sul lato Est, l'edificio confina con un fabbricato (facente parte della UMI SL/02, a sua volta contigua alla SL/03) costruito nella stessa epoca, con analoga tipologia costruttiva, di altezza superiore e con orizzontamenti sfalsati di quota.

Indicazioni normative:

Unità di analisi fra UMI SL/01, UMI SL/02 e UMI SL/03:

Il progetto strutturale relativo alle UMI SL/01, UMI SL/02 e UMI SL/03 (entrambe con esito di agibilità "E") contigue dovrà essere sviluppato in forma partecipata dai progettisti incaricati, al fine di valutare gli effetti reciproci prodotti dagli interventi progettati per le tre UMI e allo scopo di redigere una dichiarazione congiunta, a firma di tutti i progettisti, che assevererà che le opere progettate per ciascuna UMI non riducano il livello di sicurezza delle UMI contigue.

UMI n. SL/02



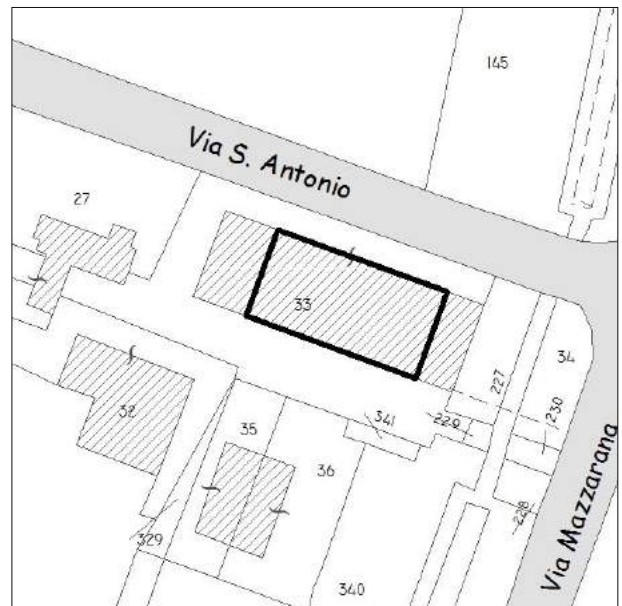
Localizzazione

Riferimenti catastali:
Foglio 42, Particella 33 (parte)

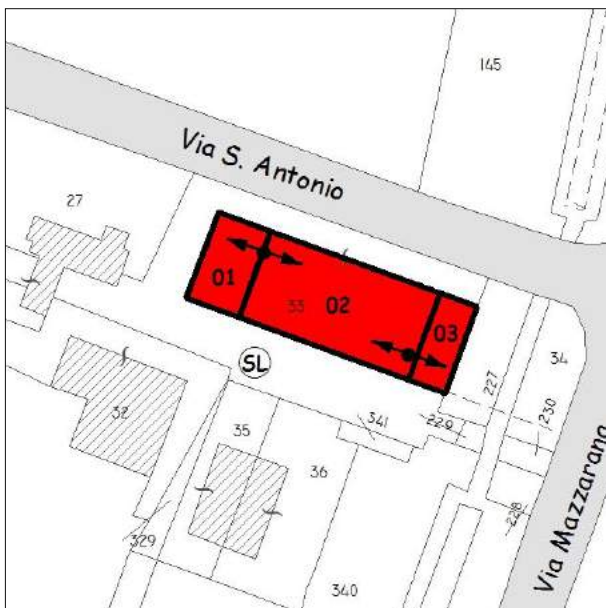
Ubicazione:
via Mazzarana



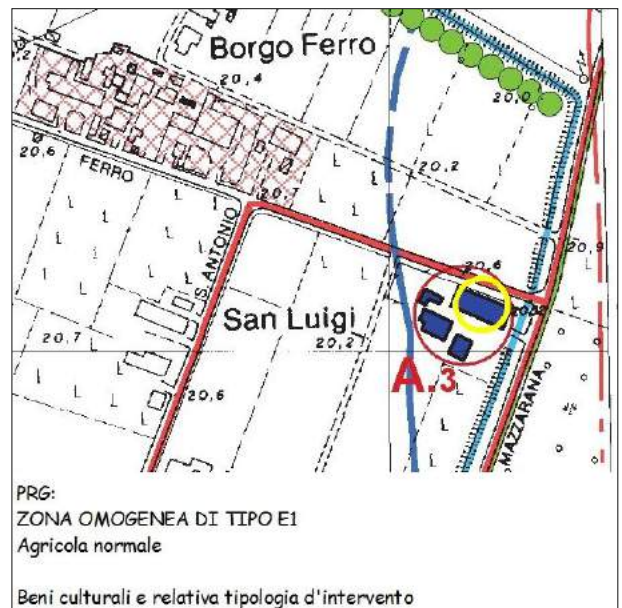
UMI



Riferimenti catastali



Esito della valutazione danni e perimetrazione UMI



PRG:
ZONA OMOGENEA DI TIPO E1
Agricola normale

Beni culturali e relativa tipologia d'intervento

Disciplina urbanistica vigente



Foto da via Mazzarana (cortile interno)

Caratteristiche strutturali:

Esito di agibilità: "E" (Scheda AeDES)

UMI costituita da due unità strutturali, entrambe in muratura, con pianta complessiva rettangolare: una sul lato Ovest (con pianta rettangolare) e una sul lato Est (con pianta quadrata). Entrambe le unità strutturali, di uguale altezza, hanno coperto a falde inclinate, 3 piani fuori terra (2 + 1 sottotetto) e orizzontamenti sfalsati di quota.

Sul lato Ovest, l'unità strutturale lato Ovest confina con un fabbricato (facente parte della UMI SL/01) costruito nella stessa epoca, con analoga tipologia costruttiva, di altezza inferiore e con orizzontamenti sfalsati di quota.

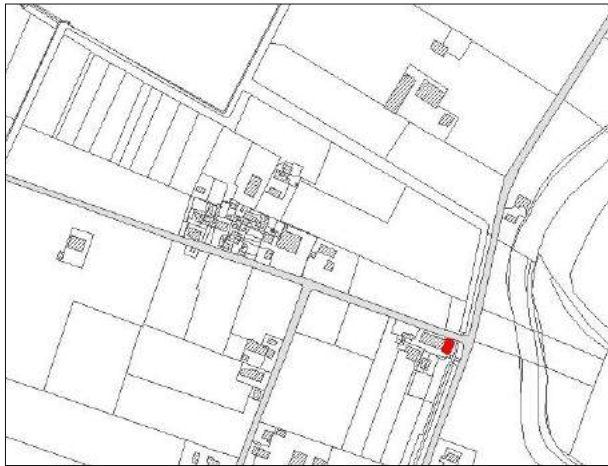
Sul lato Est, l'unità strutturale lato Est confina con un fabbricato (facente parte della UMI SL/03) costruito nella stessa epoca, con analoga tipologia costruttiva, di altezza inferiore e con orizzontamenti sfalsati di quota.

Indicazioni normative:

Unità di analisi fra UMI SL/02, UMI SL/01 e UMI SL/03:

Il progetto strutturale relativo alle UMI SL/02, UMI SL/01 e UMI SL/03 (entrambe con esito di agibilità "E") contigue dovrà essere sviluppato in forma partecipata dai progettisti incaricati, al fine di valutare gli effetti reciproci prodotti dagli interventi progettati per le tre UMI e allo scopo di redigere una dichiarazione congiunta, a firma di tutti i progettisti, che asseveri che le opere progettate per ciascuna UMI non riducano il livello di sicurezza delle UMI contigue.

UMI n. SL/03



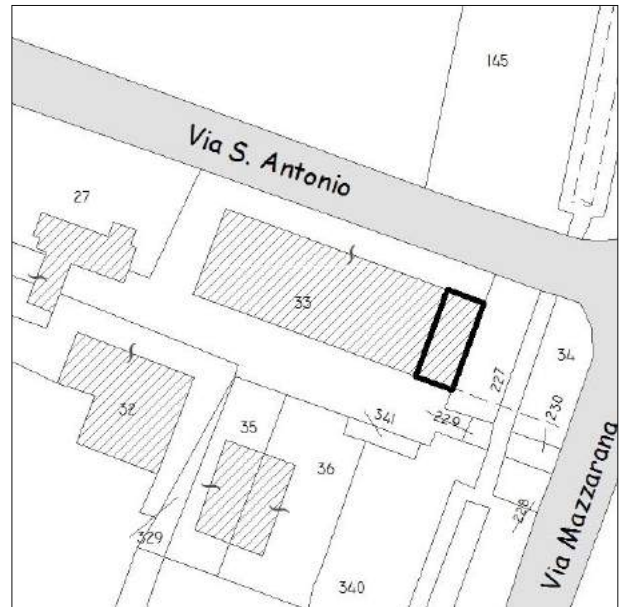
Localizzazione

Riferimenti catastali:
Foglio 42, Particella 33 (parte)

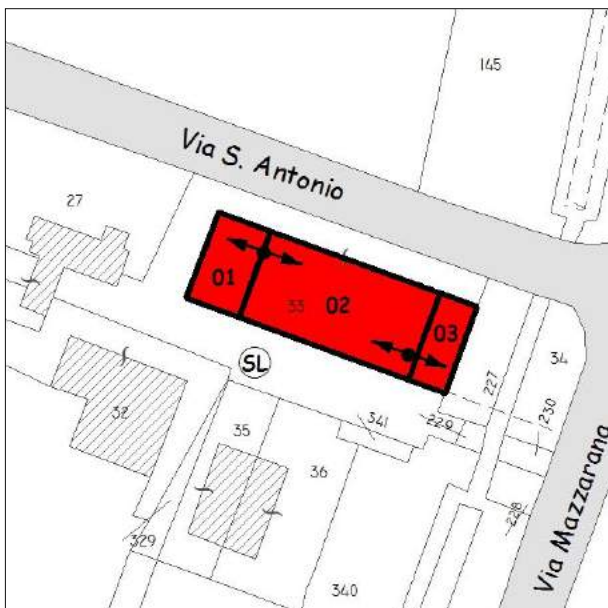
Ubicazione:
via Mazzarana



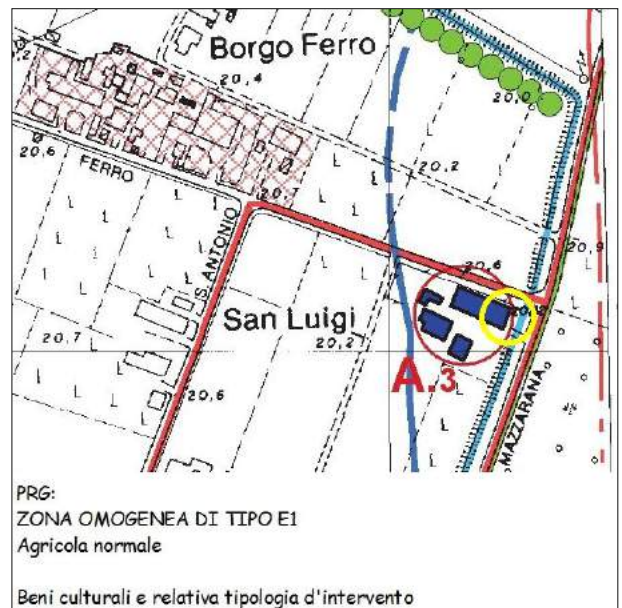
UMI



Riferimenti catastali



Esito della valutazione danni e perimetrazione UMI



PRG:
ZONA OMOGENEA DI TIPO E1
Agricola normale

Beni culturali e relativa tipologia d'intervento

Disciplina urbanistica vigente



Foto da via Mazzarana

Caratteristiche strutturali:

Esito di agibilità: "E" (Scheda AeDES)

UMI costituita da un'unica unità strutturale. L'edificio, in muratura, ha pianta rettangolare, con 2 piani fuori terra e coperto a falde inclinate.

Sul lato Ovest, l'edificio confina con un fabbricato (facente parte della UMI SL/02, a sua volta contigua alla UMI SL/01) costruito nella stessa epoca, con analoga tipologia costruttiva, di altezza superiore e con orizzontamenti sfalsati di quota.

Indicazioni normative:

Unità di analisi fra UMI SL/03, UMI SL/02 e UMI SL/01:

Il progetto strutturale relativo alle UMI SL/03, UMI SL/02 e UMI SL/01 (entrambe con esito di agibilità "E") contigue dovrà essere sviluppato in forma partecipata dai progettisti incaricati, al fine di valutare gli effetti reciproci prodotti dagli interventi progettati per le tre UMI e allo scopo di redigere una dichiarazione congiunta, a firma di tutti i progettisti, che asseveri che le opere progettate per ciascuna UMI non riducano il livello di sicurezza delle UMI contigue.